伏木富山港港湾計画図 (R2.3 軽易な変更後)

A Scheme Drawing of the Port of Fushiki-Toyama

1：25,000

伏木富山港港湾区域
伏木富山港港湾域

伏木富山港港湾区域
Port of Fushiki-Toyama Area

伏 木 地 区
新 湊 地 区
富 山 地 区

280,000D/W

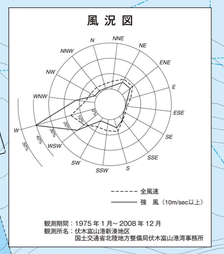

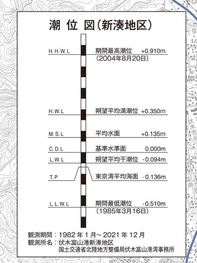

国道415号
国道8号
国道472号
高岡貨物駅
JR富山駅
神通川
庄川
小矢部川
新湊大橋

●国際物流ターミナル
International Logistics Terminal

●海王丸パーク　Kaiwomaru Park

●新湊地区 国際物流ターミナル整備状況(R5.7現在)
State of Construction of the International Logistics Terminal (Shinminato Area) as of July 2023

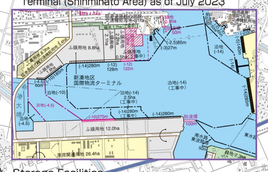

●中島閘門　Nakajima Lock

●富岩運河　Fugan Canal

伏木地区　Fushiki Area

●公共岸壁　Public Quays

No.	名称 Name	延長 Length	水深 Water Depth	船舶(DWT) Ship Type	バース数 Number of Ships
①	左岸1−2号岸壁 Left Quays Nos.1−2	310 m	-9.5 m	10,000 t	2
②	左岸3−4号岸壁 Left Quays Nos.3−4	370	-10.0	15,000	2
③	左岸5号岸壁 Left Quay No.5	90	-5.0	1,000	1
④	右岸1−2号岸壁 Right Quays Nos.1−2	440	-7.5	5,000	4
⑤	右岸3−4号岸壁 Right Quays Nos.3−4	370	-10.0	15,000	2
⑥	右岸5号岸壁 Right Quay No.5	130	-7.5	5,000	1
⑦	万葉1号岸壁 Man'yo Quay No.1	130 (170)	-7.5	5,000	1
⑧	万葉2号岸壁 Man'yo Quay No.2	190 (150)	-10.0	15,000 (10,000)	1
⑨	万葉3号岸壁 Man'yo Quay No.3	280	-14.0 (-12.0)	55,000 (30,000)	1
⑩	国分1号岸壁 Kokubu Quay No.1	95	-5.5	2,000	1
	国分2号岸壁 Kokubu Quay No.2	65	-5.0	1,000	1
	国分3号岸壁 Kokubu Quay No.3	140	-5.0	1,000	2
					計19

※伏木地区は外港延長を図っており、内港岸壁（右岸１－５号、左岸１－５号）は、一部水深が浅くなっています。詳細は富山県土木部港湾課までお問い合わせください。

●保管施設　Storage Facilities

名称 Name		
野積場(搭役)	Open storage	140,652 m²
倉庫34棟(民営)	Warehouses (34 total)	30,326 m²

●荷役機械　Cargo Handing Equipment

水平引込式クレーン（民営）1基（1基当り荷役能力500トン/時）	1 Level-luffing Cranes (Unloading Capacity 500 tons/hr)	12

●上屋　Shed Facilities

5棟(搭営)	5 Sheds	7,649 m²

新湊地区　Shinminato Area

●公共岸壁　Public Quays

No.	名称 Name	延長 Length	水深 Water Depth	船舶(DWT) Ship Type	バース数 Number of Ships
①	1号岸壁 Quay No.1	280 m	-14.0 m	55,000 t	1
②	2−4号岸壁 Quays Nos.2−4	555	-10.0	15,000	3
③	5−6号岸壁 Quays Nos.5−6	200	-7.5	5,000	2
④	7−8号岸壁 Quays No.7−8	120	-4.5	700	2
⑤	北1−4号岸壁 North Quay No.1-4	408	-14.0 (-12.0)	55,000 (30,000)	2
⑥	北2号岸壁 North Quay No.2	185	-10.0	15,000	1
	北3号岸壁 North Quay No.3	60	-4.5	700	1
⑦	東1−2号岸壁 East Quays No.1−2	370	-10.0	15,000	2
⑧	海王3号ドルフィン Kaiwo Dolphin	60	-7.5	3,000 GT	1
⑨	海王岸壁 Kaiwo Quay	220	-7.5	15,000 GT	1
					計16

●専用岸壁　Private Quays

No.	名称 Name	延長 Length	水深 Water Depth	船舶(DWT) Ship Type	バース数 Number of Ships
⑩	北海電力岸壁 Hokurikudenryoku Quay	140 m	-5.0 m	1,000 t	2
	北海電力揚炭岸壁 Hokuriku Denryoku Coal Unloading Quay	285	-14.0	60,000	1
	北海電力LNG桟橋 Hokurikudenryoku LNG Pier	450	-14.0	150,000	1
⑪	北海電力A岸壁 Hokurikudenryoku A Quay	373	-10.0	15,000	2
	北海電力B岸壁 Hokurikudenryoku B Quay	180	-10.0	15,000	1
	北海電力C岸壁 Hokurikudenryoku C Quay	175	-8.0	7,000	1
	北海電力D岸壁 Hokurikudenryoku D Quay	210	-8.5	8,000	1
	北海電力E岸壁 Hokurikudenryoku E Quay	140	-8.0	7,000	1
	北海電力F岸壁 Hokurikudenryoku F Quay	90	-6.0	3,000	1
	北海電力G岸壁 Hokurikudenryoku G Quay	150	-5.5	7,000	1
⑫	アイナック岸壁 ITEC Quay	130	-7.5	5,000	1
					計13

●保管施設　Storage Facilities

野積場(搭営)	Open Storage	216,768 m²
貯木・木材整理施設(搭営)	Timber Yard	415,873 m²
倉庫29棟(民営)	Warehouses (29 total)	34,808 m²
CFS(民営)9棟	Container Freight Station (9 total)	26,554 m²

●荷役機械　Cargo Handing Equipments

水平引込式クレーン(搭営)	1基(荷役能力600トン/時)	1 Level-luffing Cranes (Lifting Capacity 600 tons/hr)	13
コンテナ専用クレーン(搭営)	2基(吊り上げ荷重55トン)	2 Cranes for Container Cargoes (Lifting Capacity 55 tons)	14
多目的機械クレーン(搭営)	1基(コンテナ4トン・バケット20トン)	1 Crane for Container and Bulk Cargoes (Container 44 tons, Bucket 20 tons)	15
電気クレーン(民営)	1基(1基当り荷役能力250トン/時)	1 Electric Crane (Lifting Capacity 250 tons/hr)	
ホイールクレーン(民営)	1基(1基当り荷役能力100トン/時)	1 Wheel Crane (Lifting Capacity 100 tons/hr)	
バケットエレベーター式アンローダー(民営)	2基(1基当り荷役能力1,000トン/時)	Continuous Ship Unloader (Unloading Capacity 1,000 tons/hr)	16

●くん蒸上屋　Fumigation Shed

1棟(搭営)	1 Shed	165 m²	17

富山地区　Toyama Area

●公共岸壁　Public Quays

No.	名称 Name	延長 Length	水深 Water Depth	船舶(DWT) Ship Type	バース数 Number of Ships
①	1−3号岸壁 Quays Nos.1−3	555 m	-10.0 m	15,000 t	3
②	4号岸壁 Quay No.4	160	-9.0	10,000	1
③	5号岸壁 Quay No.5	180	-7.5	5,000	2
④	6号岸壁 Quay No.6	90	-6.0	3,000	1
⑤	7号岸壁 Quay No.7	130	-7.5	5,000	1
⑥	8号岸壁 Quay No.8	185	-10.0	15,000	1
⑦	9号岸壁 Quay No.9	70	-5.0	1,000	1
⑧	10号岸壁 Quay No.10	130	-7.5	5,000	1
⑨	1号ドルフィン Dolphin No.1	21	-5.0	1,000	1
⑩	2号ドルフィン Dolphin No.2	12	-6.0	3,000	1
⑪	3号ドルフィン Dolphin No.3	21	-5.0	1,000	1
					計14

●専用岸壁　Private Quays

No.	名称 Name	延長 Length	水深 Water Depth	船舶(DWT) Ship Type	バース数 Number of Ships
⑫	北陸電力ドルフィン Hokurikudenryoku Dolphin	18 m	-8.0 m	3,000 t	1
⑬	日本海石油シーバース Nihonkaisekiyu Seaberth	～	-27.0	280,000	1
					計2

●荷役機械　Cargo Handling Equipment

トラッククレーン(民営)	2基(1基当り荷役能力100トン/時)	2 Truck Cranes (Lifting Capacity 100 tons/hr)
クローラクレーン(民営)	3基(1基当り荷役能力200トン/時)	3 Crawler Crane (Lifting Capacity 200 tons/hr)
クローラクレーン(搭営)	1基(吊り上げ荷重80トン)	1 Crawler Crane (Lifting load: 80 tons)

●保管施設　Storage Facilities

野積場(搭営)	Open Storage	126,975 m²
貯木・木材整理施設(搭営)	Timber Yard	175,787 m²
倉庫9棟(民営)	Warehouses (9 total)	8,860 m²

●上屋　Shed Facilities

2棟(搭営)	2 Sheds	4,505 m²

0 500 1000 1500 2000m

「測量法に基づく国土地理院長承認（複製）R5HKI-」
「本製品を複製する場合には、国土地理院の長の承認を得なければならない。」

調製　東京都千代田区神田小川町3-22　内外地図株式会社
(電) 03-3291-0338代表

伏木地区　Fushiki Area

小矢部川に面する内港岸には、1万5千トン級船舶４隻、1万トン級船舶２隻が係留できる岸壁のほか、上屋などの設備が整っています。

外港地区では、平成10年度に−10m岸壁1バース、−7.5m岸壁1バースが供用を開始し、さらに平成18年3月には、−12m(暫定)岸壁1バースが供用を開始しています。なお、現在万葉岸壁では、22万トン級(GT)までの大型クルーズ客船の寄港が可能となっています。

今後５万５千トン級の大型船舶や国際フェリー・国際 RORO 船、22 万トン級(GT)の大型クルーズ客船の拠点として、物流の活性化を図っていきます。

Facing the Oyabe River, the inner harbor is equipped with quays to moor four 15,000 DWT and two 10,000 DWT ships, as well as facilities such as cargo sheds.

In the outer harbor, one berth at a -10 m quay and one berth at a -7.5 m quay have been available since 1998, and one berth at a -12 m (temporarily) quay has been operational since March 2006. Additionally, the Man'yo wharf is now capable of accommodating large, 220,000 GT cruise ships.

As a base port for 55,000 DWT ships, international ferries / RORO ships, and huge 220,000 GT cruise liners, we will revitalize the field of logistics.

新湊地区　Shinminato Area

日本海側有数の５万５千トン級岸壁をはじめ、１万５千トン級船舶が７隻係留可能な岸壁を有するほか、クレーンなどの荷役設備も充実しています。また、効率的なコンテナ荷役機能を備えた国際物流ターミナルが平成 14 年度に供用を開始し、平成 22 年度にはガントリークレーンを１基増設し、荷役機能の強化を図ってきました。今後も、７月には岸壁を延伸し、１万２千トン級の２隻同時接岸・同時荷役が可能となりました。

また、背後には、広い野積場や貯木場、さらには臨海工業地帯も形成されるなど、伏木富山港の中核的役割を果たしています。

現在は、国際海上コンテナの拠点としてだけでなく、バルク貨物への対応の強化にも取り組んでおり、効率的な荷役を図るため、水深 14m 岸壁の整備に取り組んでいます。

In addition to its prominent quay on the Japan Sea coast that can accommodate 55,000 DWT ships, the Shinminato port area is also equipped with quays that can moor seven 15,000 DWT ships and cargo facilities such as cranes. Furthermore, the addition of an international logistics terminal equipped with efficient cargo loading features in 2002 and another gantry crane in 2010 have greatly improved the port's functionality. An extension of the quay in July 2019 has made it possible for two 12,000 DWT ships to approach and handle cargo at the same time.

With its large open freight storage areas and lumberyards, the Shinminato area forms a coastal industrial zone that plays a central role in activities at the Port of Fushiki-Toyama.

The port is currently looking to improve quay depth to 14 m for improved cargo handling, not just from an international maritime container base port point of view, but also to improve the port's capacity to handle bulk cargo.

富山地区　Toyama Area

１万５千トン級船舶４隻、１万トン級船舶１隻が係留できる岸壁を有しています。

上屋、貯木場、荷役機械なども整備されており、今後は国際 RORO 船や２万トン級(GT)のクルーズ客船の接岸に向けて、２号岸壁の耐震強化やハイポストクレーンの整備等を行うこととしています。

また、富岩運河では平成 21 年から富岩水上ラインが運行する等、水辺のまちづくりに取り組んでおり、北陸新幹線の開業を契機に本県の観光資源として県内外に広く定着しつつあります。

The Toyama Port has quays that can accommodate four 15,000 DWT ships, one 10,000 DWT ship.

It is also equipped with cargo sheds, a lumberyard and loading machinery. As a base port for international RORO ships and 20,000 GT cruise ships, we are making seismic reinforcements to the No.2 quay and improving our equipment with the introduction of a crawler crane (high post type).

As well, the area surrounding the Fugan Canal has been involved in community renovation efforts since 2009, including operation of Fugan Suijo Line cruises. Taking advantage of the recent opening of the Hokuriku Shinkansen bullet train, the area is establishing itself as one of Toyama Prefecture's tourist destinations, attracting locals and visitors from across the country.