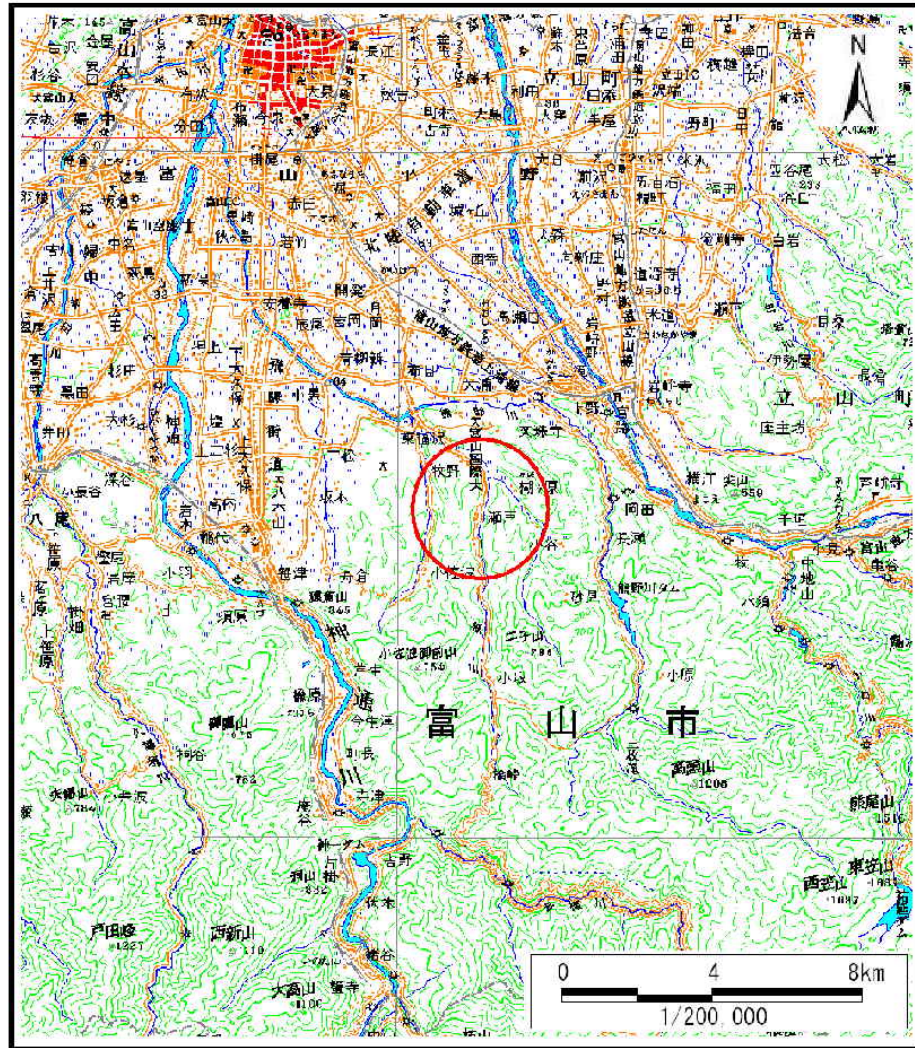
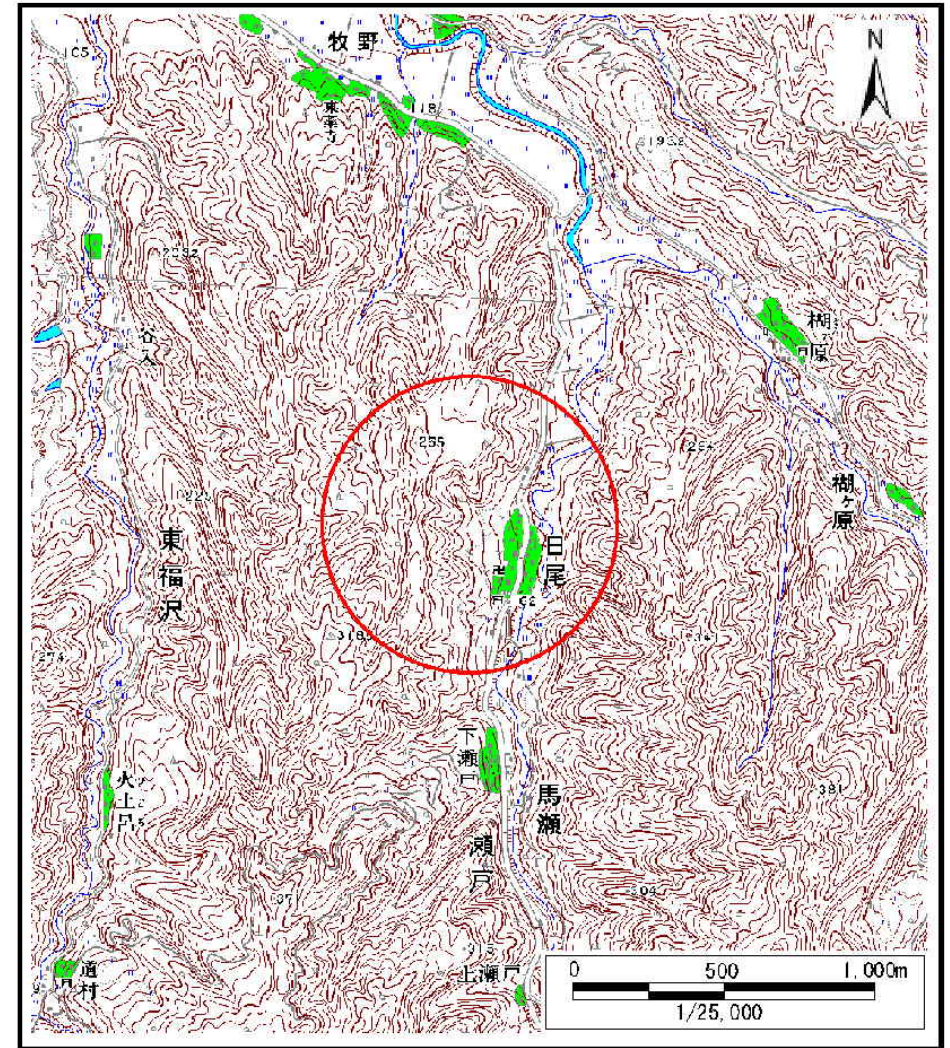


土砂災害警戒区域等の指定の公示に係る図書（その1）



(1/200,000)



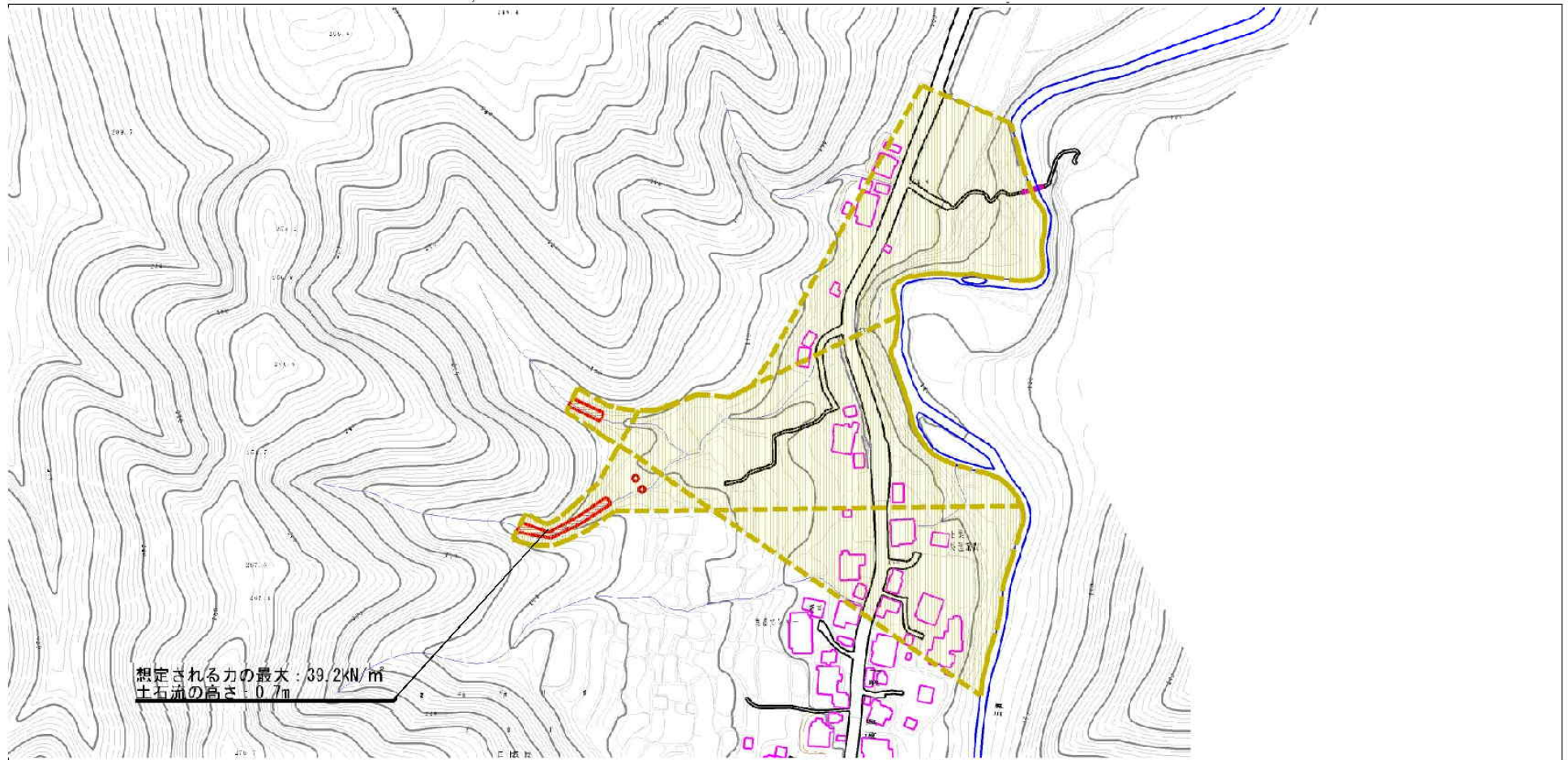
(1/25,000)

様式-1 (土)
土砂災害警戒区域・土砂災害特別警戒区域 位置図

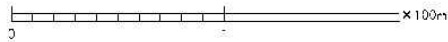
自然現象の種類	土石流
溪流番号	093
溪流名	サガン谷
所在地	富山県富山市日尾

この地図は、国土地理院長の承認を得て、同院発行の数値地図20000（地図画像）及び数値地図25000（地図画像）を複製したものである。（承認番号 平21業復 第457号）

土砂災害警戒区域等の指定の公示に係る図書（その2）



想定される力の最大: 39.2kN/m²
土石流の高さ: 0.7m



様式-2(土) 土砂災害警戒区域・土砂災害特別警戒区域 区域図	土砂災害防止法第14条第2項の準用区域		N 縮尺 1:2,500	自然現象 の種類	土石流	溪流番号	093
	土砂災害防止法第14条第1項の準用区域			告示番号		溪流名	サガン谷
	土砂災害防止法第14条第1項の準用区域 （告示の発令により指定区域）			告示年月日		所在地	岸山県岸山市口原