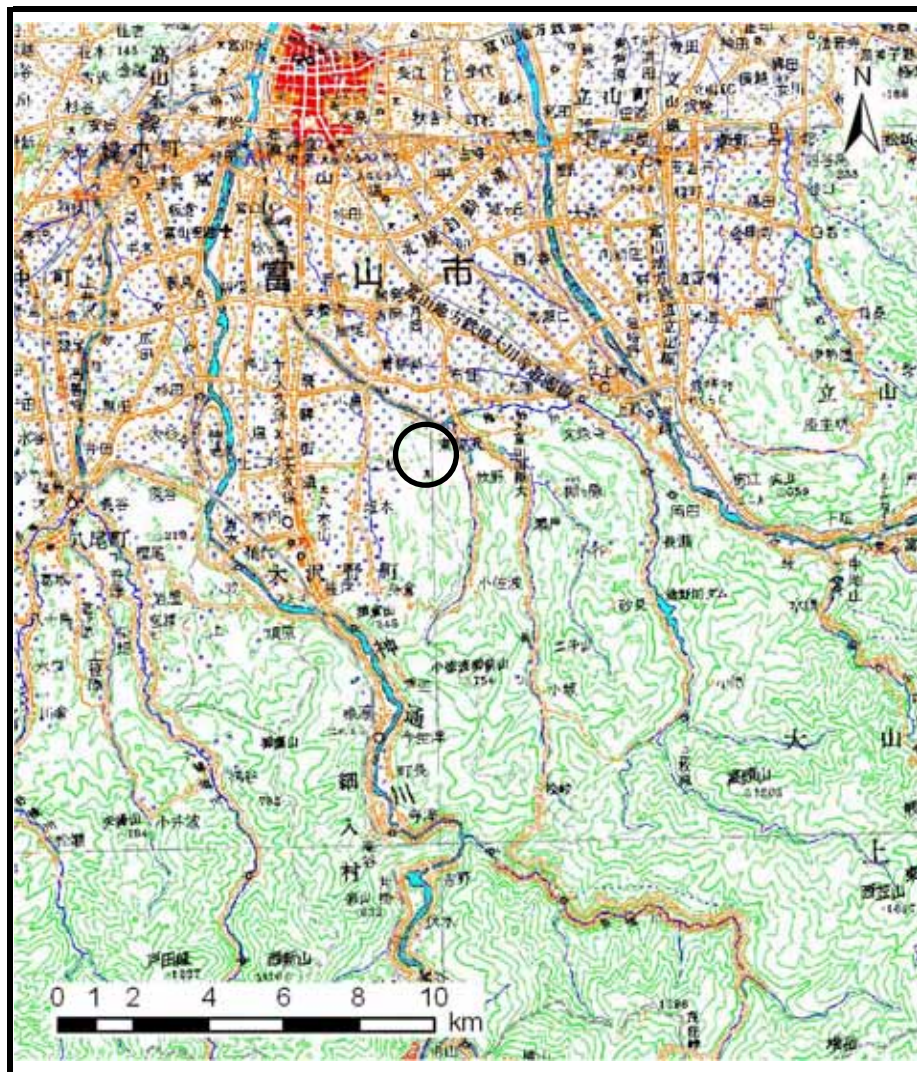
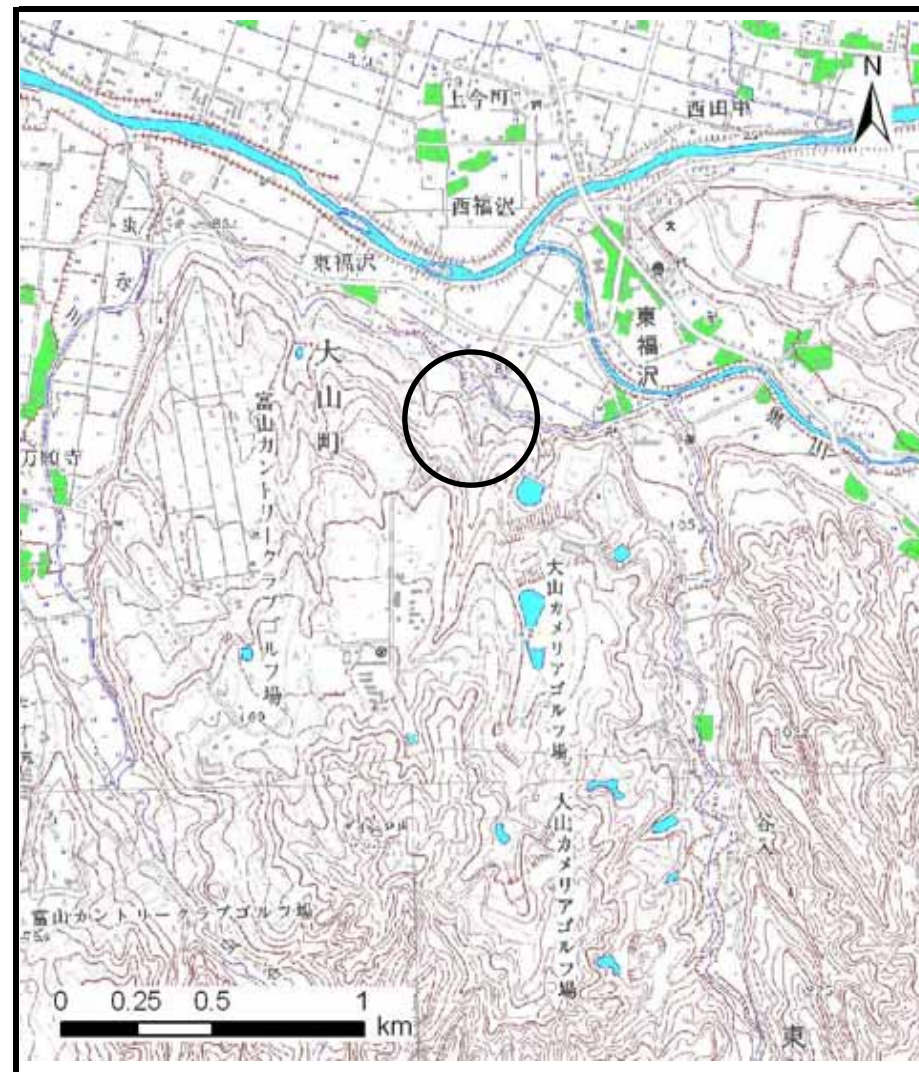


# 土砂災害警戒区域等の指定の公示に係る図書（その1）



(1/200,000)

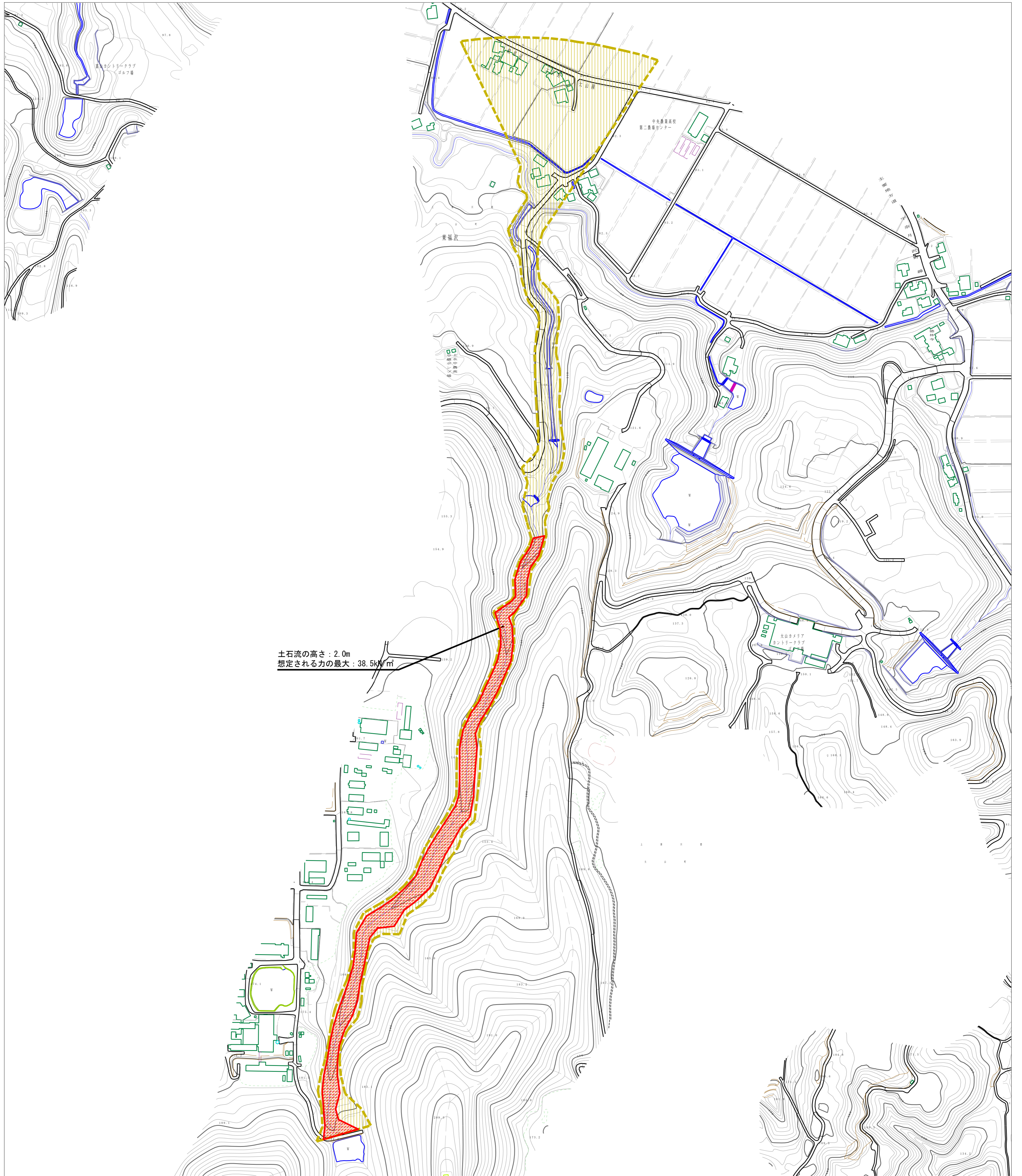


(1/25,000)

様式 - 1 (土)  
土砂災害警戒区域・土砂災害特別警戒区域 位置図

自然現象の種類	土石流
溪流番号	103
溪流名	白谷川
所在地	富山県富山市東福沢

この地図は、国土地理院長の承認を得て、同院発行の数値地図200000（地図画像）及び数値地図25000（地図画像）を複製したものである。（承認番号 平22業復、第422号）



0 1 2 × 100m

様式-2 (土)	土砂災害防止法施行令第2条の第2項に該当する区域 (土砂災害警戒区域)		N	自然現象 の種類	土石流	渓流番号	103
土砂災害警戒区域・土砂災害特別警戒区域 区域図	土石流の高さが1mを超える場合、土石流の 種類による土石流の発生を想定する区域		縮尺	告示番号		溪流名	白谷川
	土石流の高さが1mを超える場合、土石流の 種類による土石流の発生を想定する区域 以下に示す区域		1:2,500	告示年月日		所在地	富山県富山市東福沢
	警戒区域						