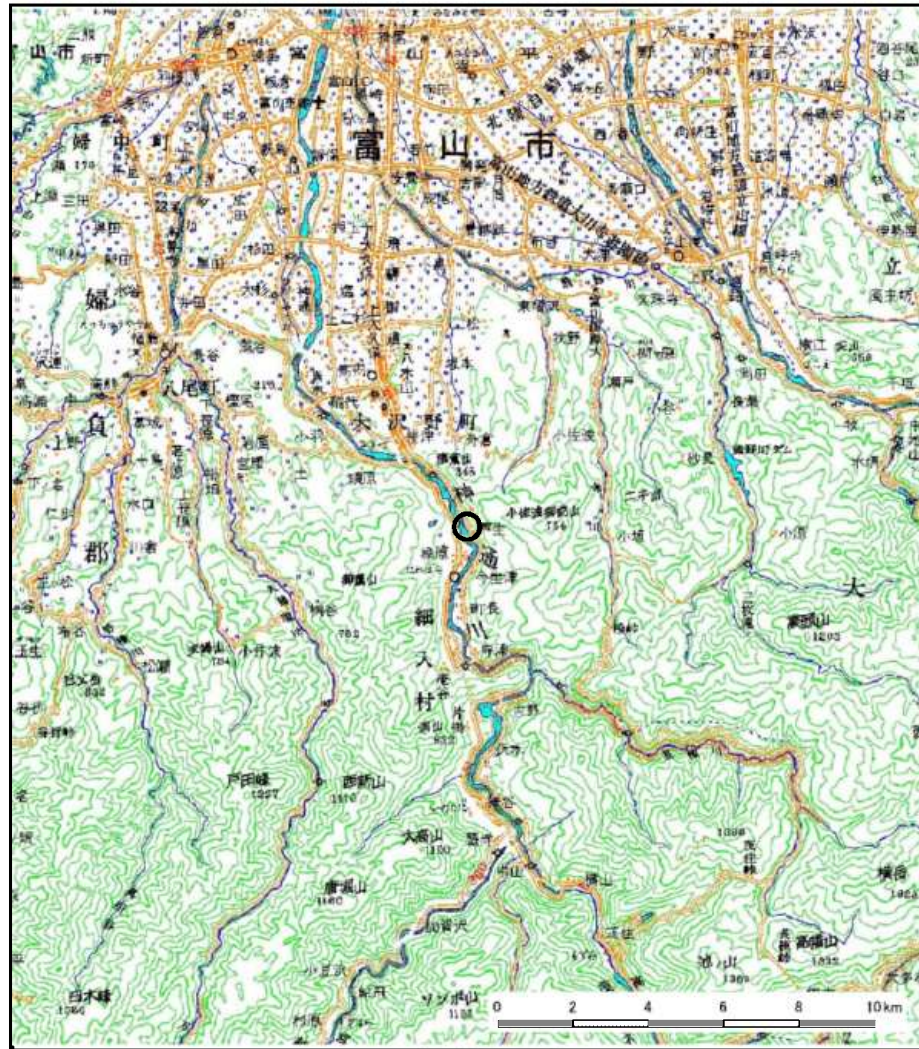
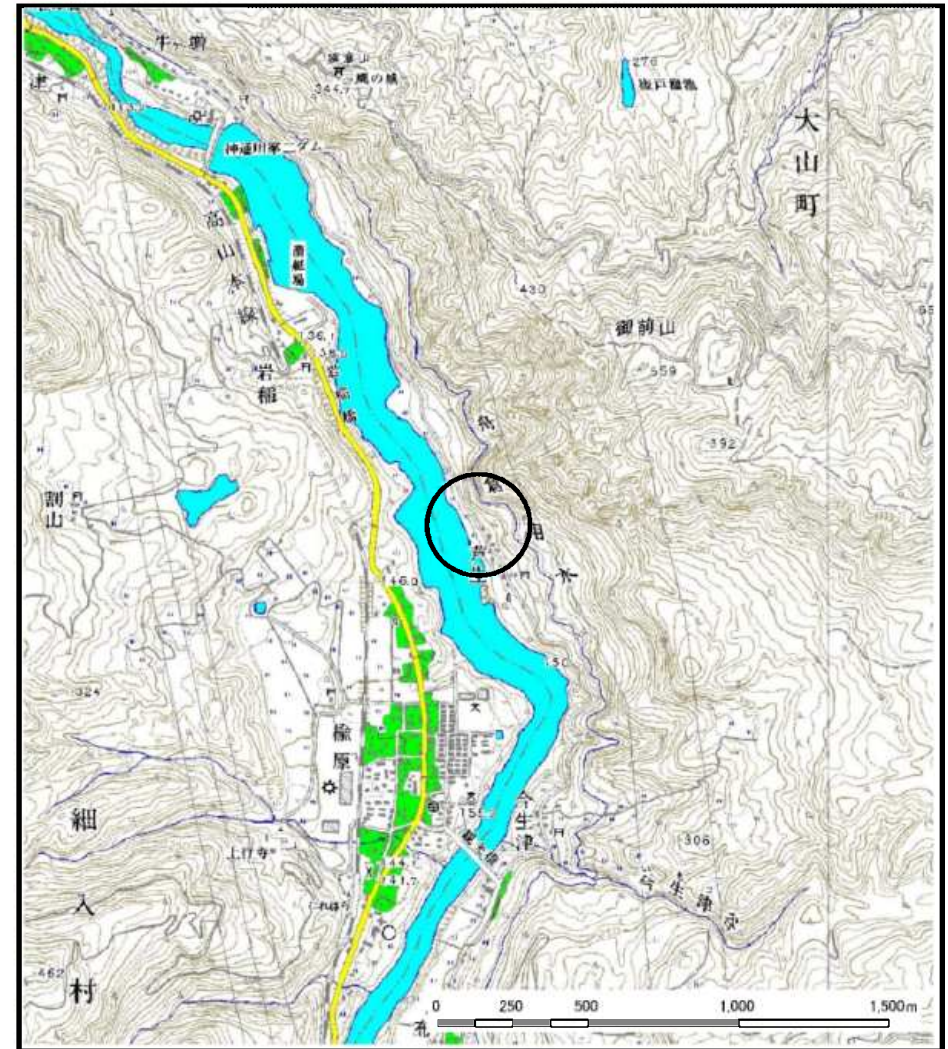


# 土砂災害警戒区域等の指定の公示に係る図書（その1）



(1/200,000)




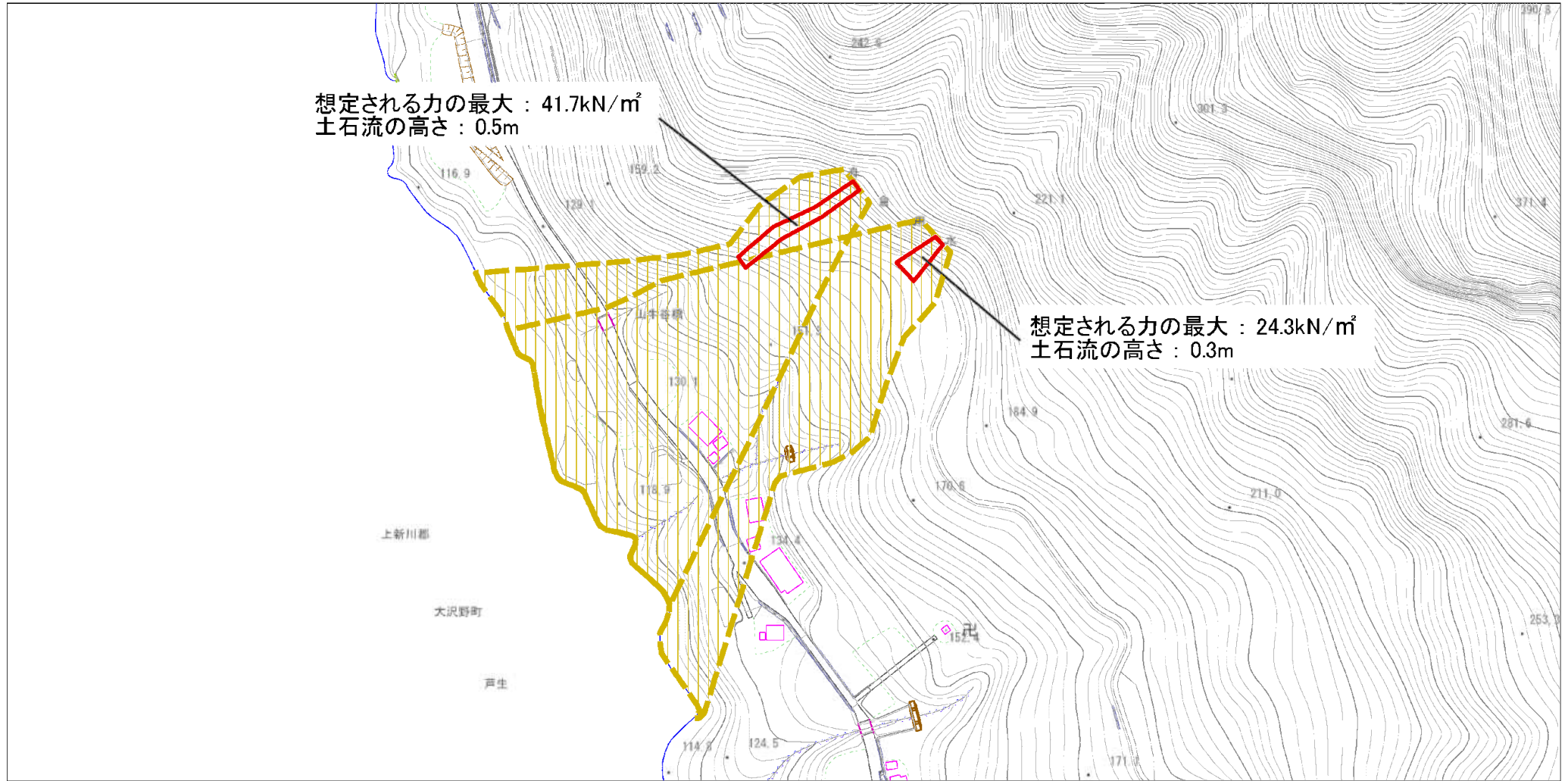
(1/25,000)

様式-1 (土)  
土砂災害警戒区域・土砂災害特別警戒区域 位置図

自然現象の種類	土石流
溪流番号	108
溪流名	地袋谷
所在地	富山県富山市芦生

この地図は、国土地理院長の承認を得て、同院発行の数値地図200000（地図画像）及び数値地図25000（地図画像）を複製したものである。（承認番号 平21業複、第457号）

# 土砂災害警戒区域等の指定の公示に係る図書(その2)



様式-2(土) 土砂災害警戒区域・土砂災害特別警戒区域 区域図	土砂災害防止法施行令第二条の基準に該当する区域			N 縮尺 1:2,500	自然現象の種類	土石流	溪流番号	108
	土砂災害防止法施行令第三条の基準に該当する区域	土石流の高さが1mを超える場合、土砂等の移動による力が50kN/m <sup>2</sup> を超える区域				告示番号		溪流名
		土石流の高さが1mを超える場合、土砂等の移動による力が50kN/m <sup>2</sup> を超えない区域				告示年月日		所在地
		その他の区域						