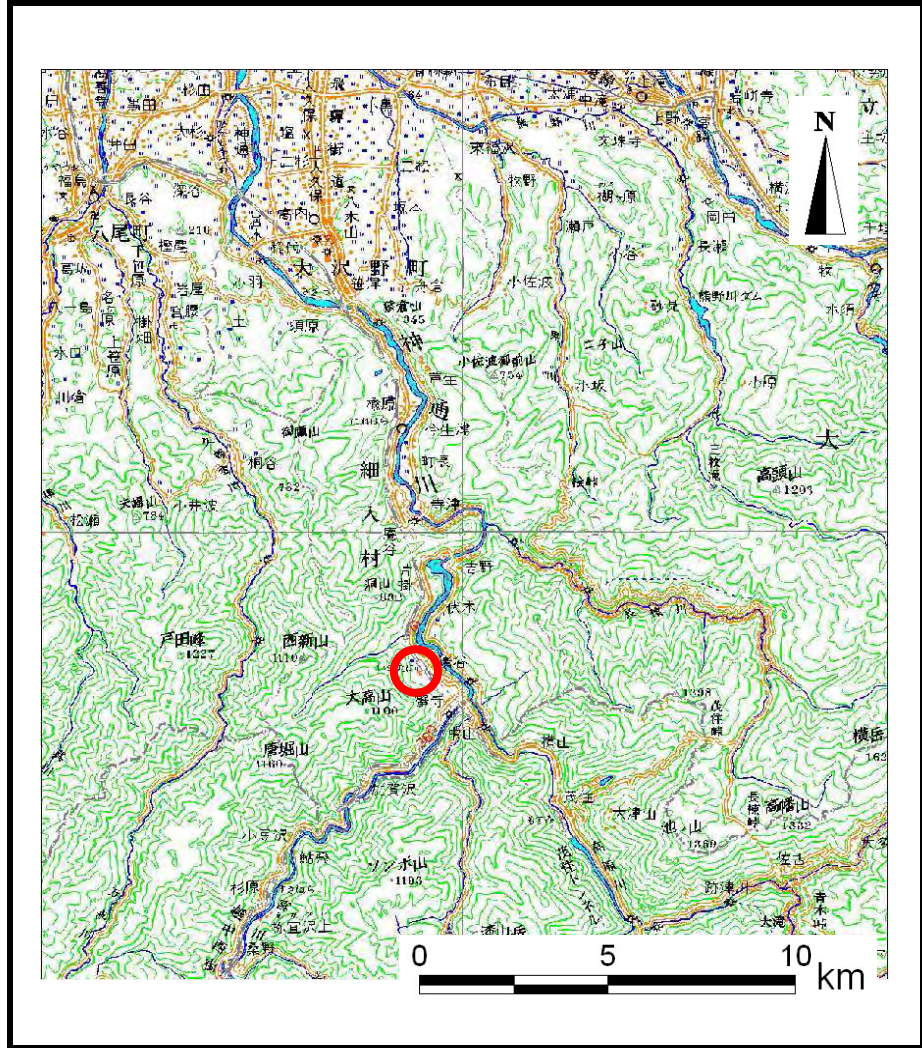
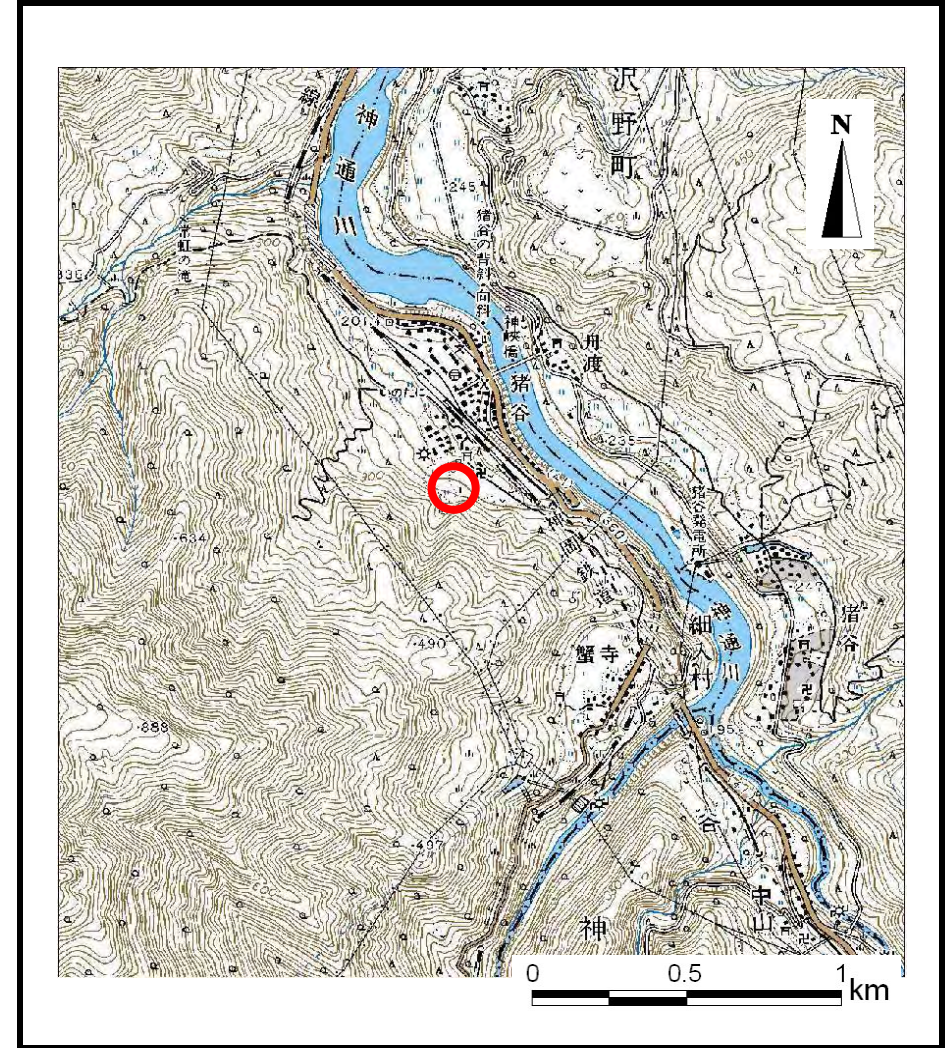


土砂災害警戒区域等の指定の公示に係る図書（その1）



(1/200,000)

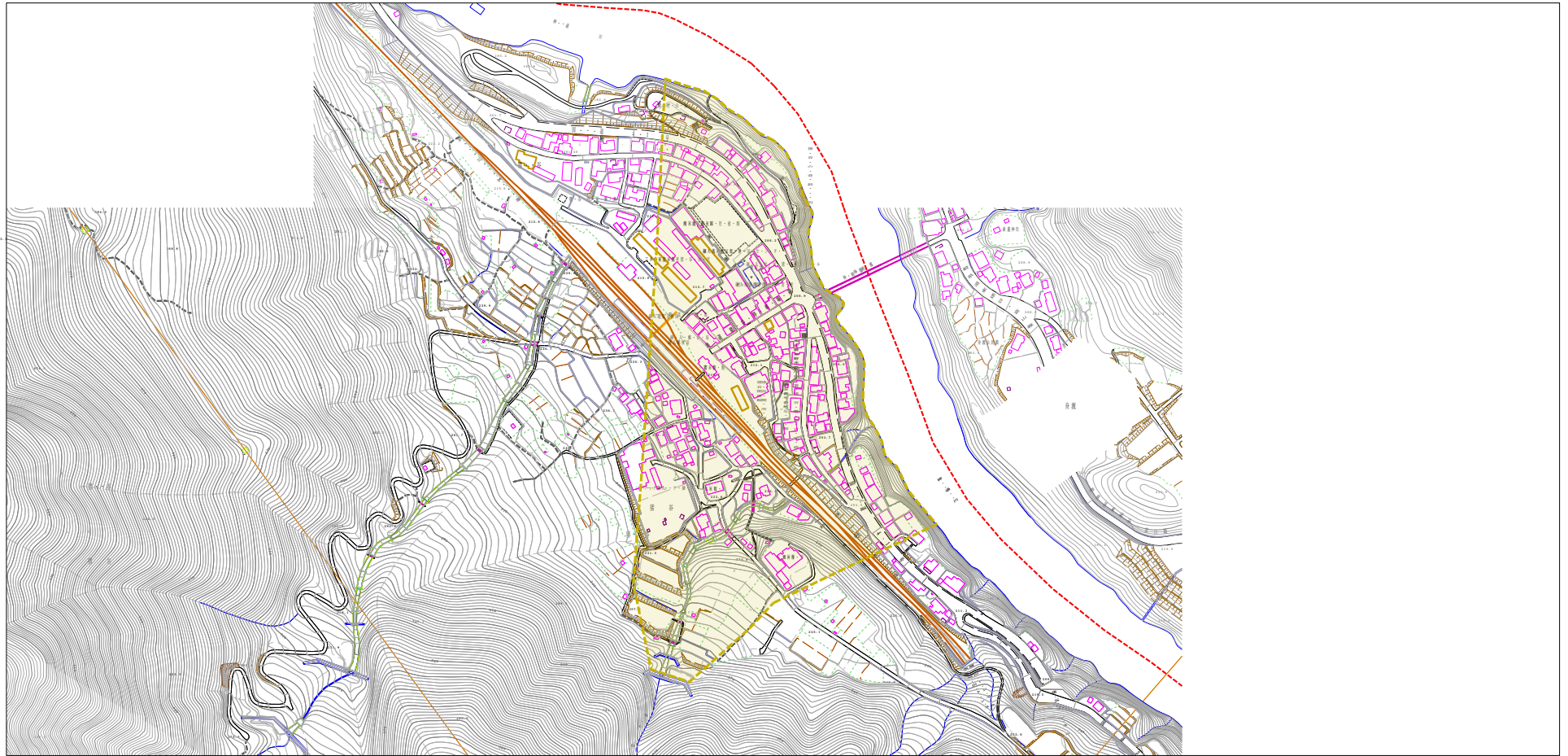


(1/25,000)

様式-1 (土)
土砂災害警戒区域・土砂災害特別警戒区域 位置図

自然現象の種類	土石流
溪流番号	122
溪流名	水上谷
所在地	富山県富山市猪谷

この地図は、国土地理院長の承認を得て、同院発行の20万分の1・2万5千分の1の地形図を複製したものである。（認証番号 平19総復、第799号）



0 1 2 3 × 100m

様式-2(土) 土砂災害警戒区域・土砂災害特別警戒区域 区域図	土砂災害警戒区域 土砂災害特別警戒区域	特別警戒区域 警戒区域	自然現象 の種類	土石流	沢流番号 122
	土砂災害警戒区域 土砂災害特別警戒区域	特別警戒区域 警戒区域	告示番号 12,500	沢流名 水上谷	所在地 富山県富山市糠谷
	土砂災害警戒区域 土砂災害特別警戒区域	特別警戒区域 警戒区域	告示年月日		