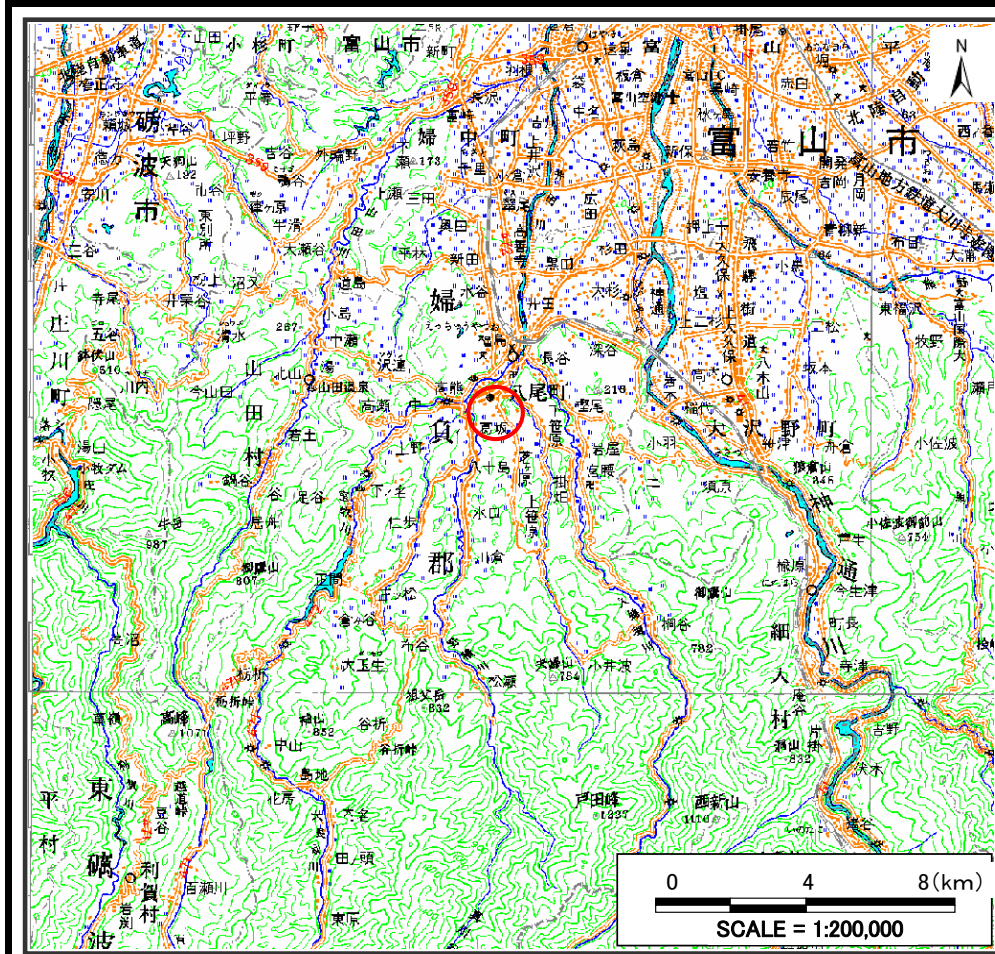
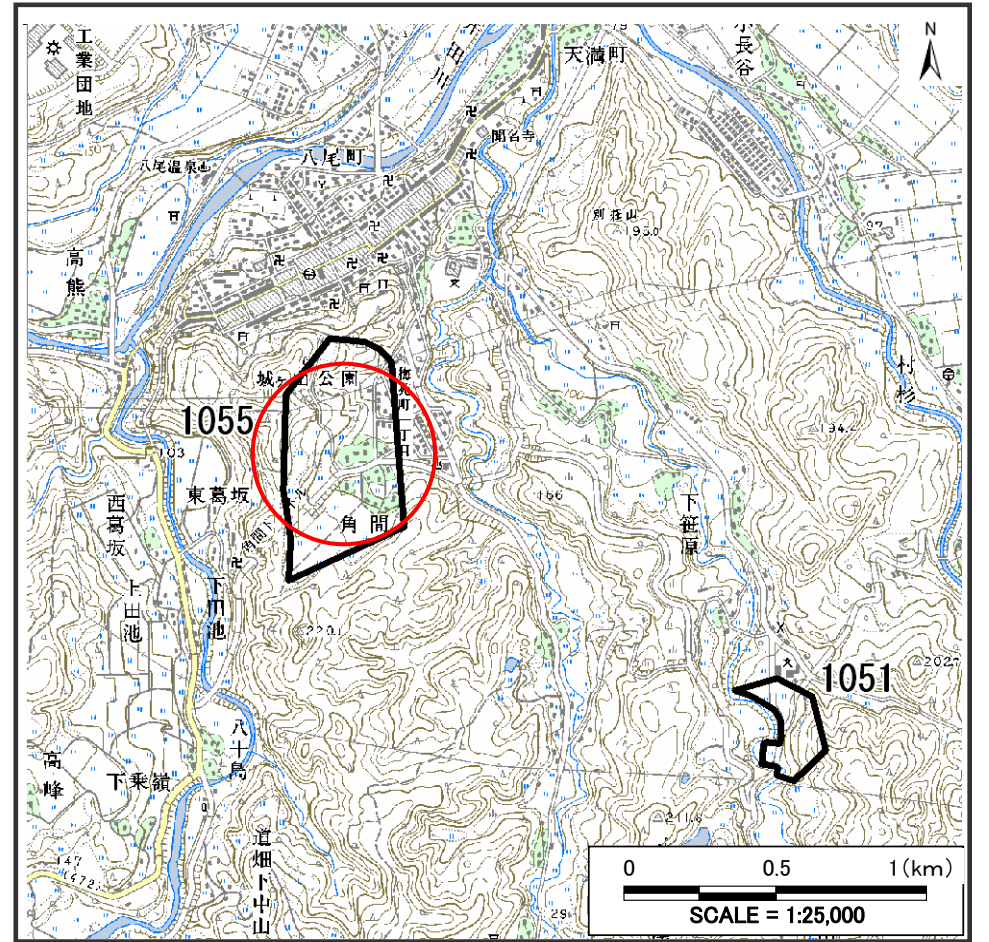


土砂災害警戒区域等の指定の公示に係る図書（その1）



(1/200,000)



(1/25,000)

様式－1(地)

土砂災害警戒区域・土砂災害特別警戒区域 位置図

自然現象の種類

地滑り

箇所番号

1055

箇所名

角間

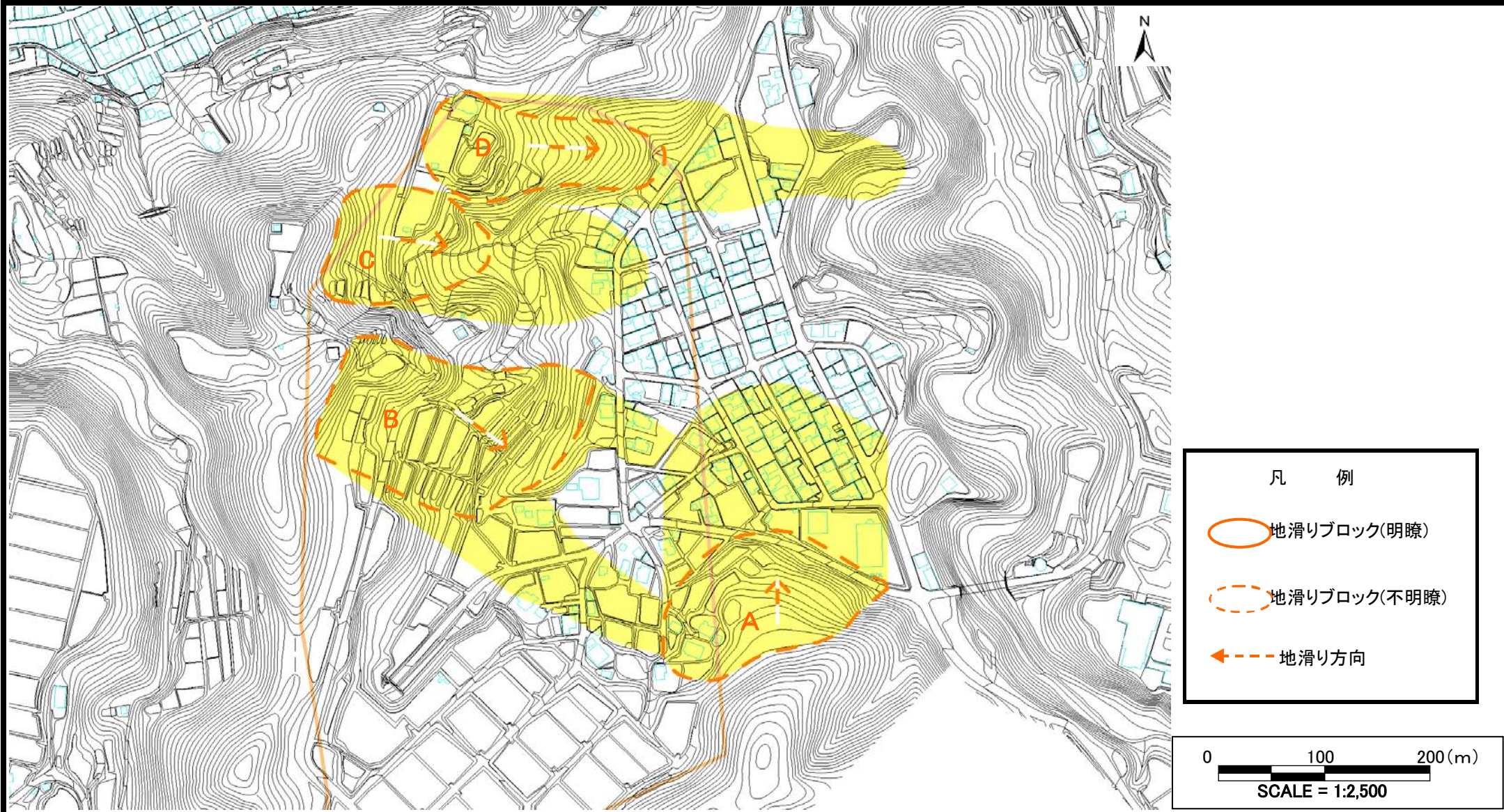
地滑り区域名

1055A～D

所在地

富山県富山市八尾町諏訪町、角間、梅苑町、東葛坂

土砂災害警戒区域等の指定の公示に係る図書（その2）



様式－2（地）
土砂災害警戒区域区域図

土砂災害防止法施行令第二条の基準に該当する区域
(土砂災害警戒区域)



自然現象の種類

地滑り

箇所番号

1055

箇所名

角間

告示番号

地滑り区域名

1055A～D

土砂災害防止法施行令第三条の基準に該当する区域
(土砂災害特別警戒区域)



縮尺
1:2,500

告示年月日

所在地

富山県富山市八尾町諏訪町、角間、梅苑町、東葛坂