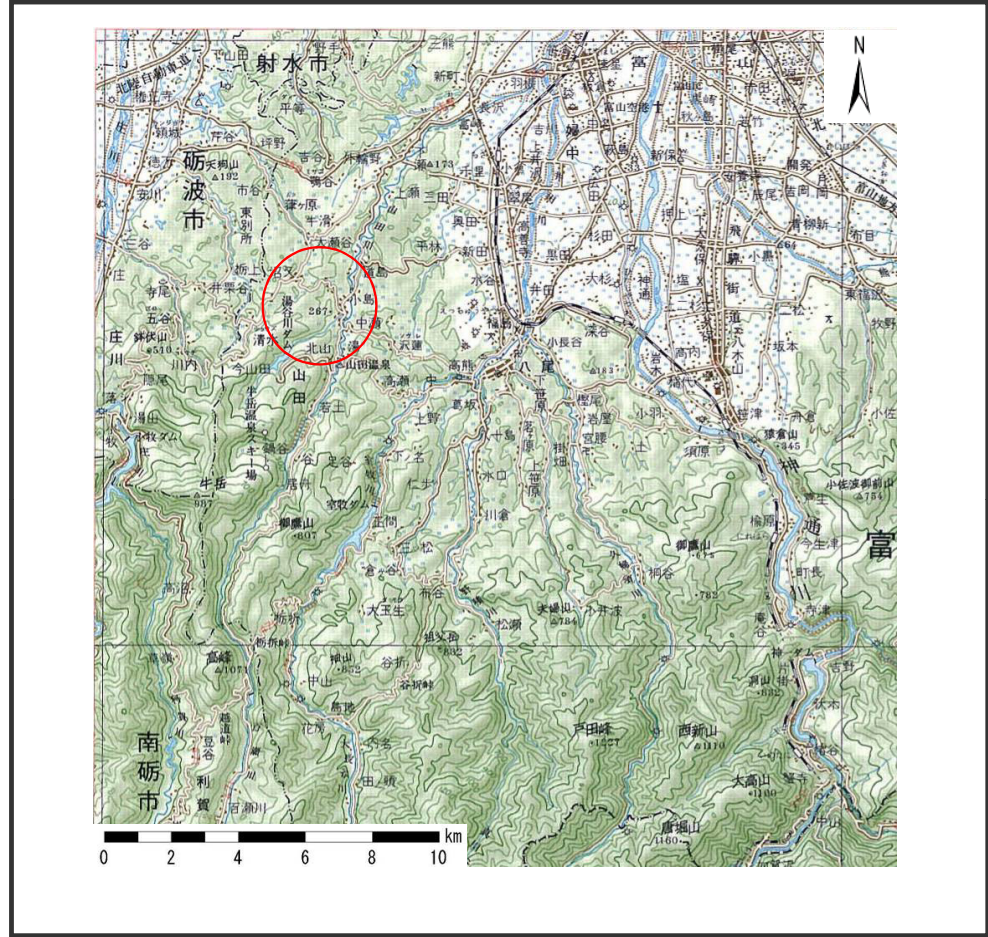
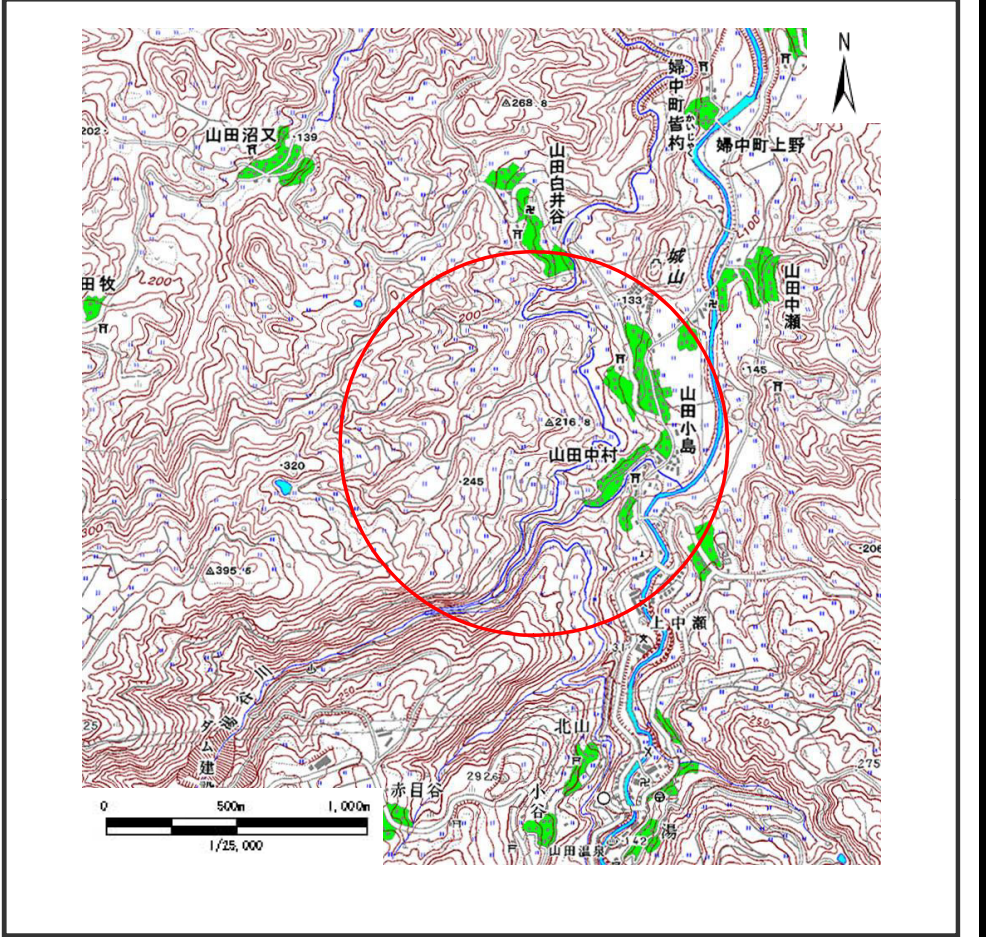


土砂災害警戒区域等の指定の公示に係る図書（その1）



(1/200,000)



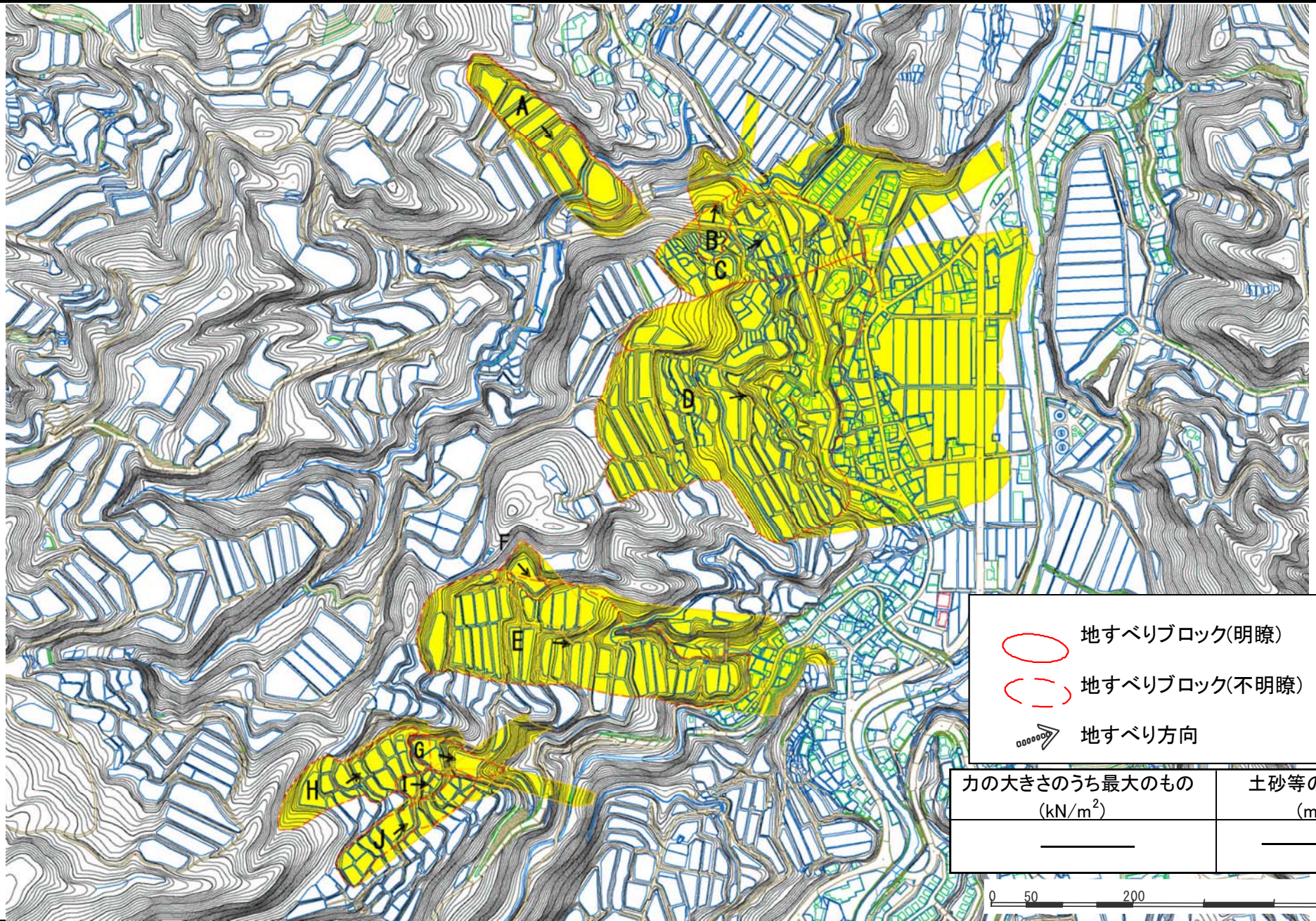
(1/25,000)

様式－1(地)

土砂災害警戒区域・土砂災害特別警戒区域 位置図

自然現象の種類	地滑り
箇所番号	1077
箇所名	小島
地滑り区域名	1077A, 1077B, 1077C, 1077D, 1077E, 1077F, 1077G, 1077H, 1077I, 1077J
所在地	富山県小島町小島 山田白井谷 山田中瀬 山田中村

土砂災害警戒区域等の指定に係る図書（その2）



様式-2(地)

土砂災害警戒区域・土砂災害特別警戒区域
区域図

土砂災害防止法施行令第二
条の基準に該当する区域



自然現象
の種類

地滑り

箇所番号

1077

箇所名

小島

告示番号

地滑り区域名

1077A, 1077B, 1077C, 1077D, 1077E, 1077F,
1077G, 1077H, 1077I, 1077J

土砂災害防止法施行令第三
条の基準に該当する区域



縮尺
1:2,500

告示年月日

所在地

富山市山田小島, 山田白井谷, 山田中瀬, 山田中村