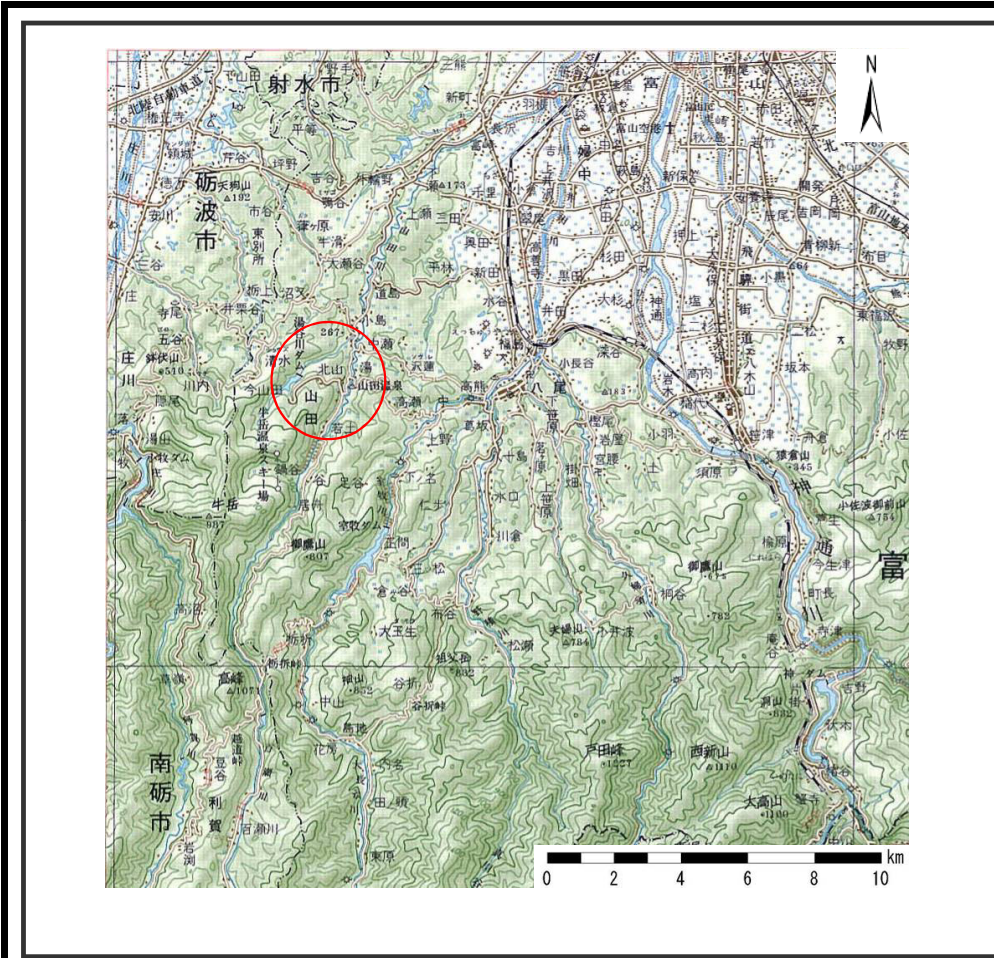
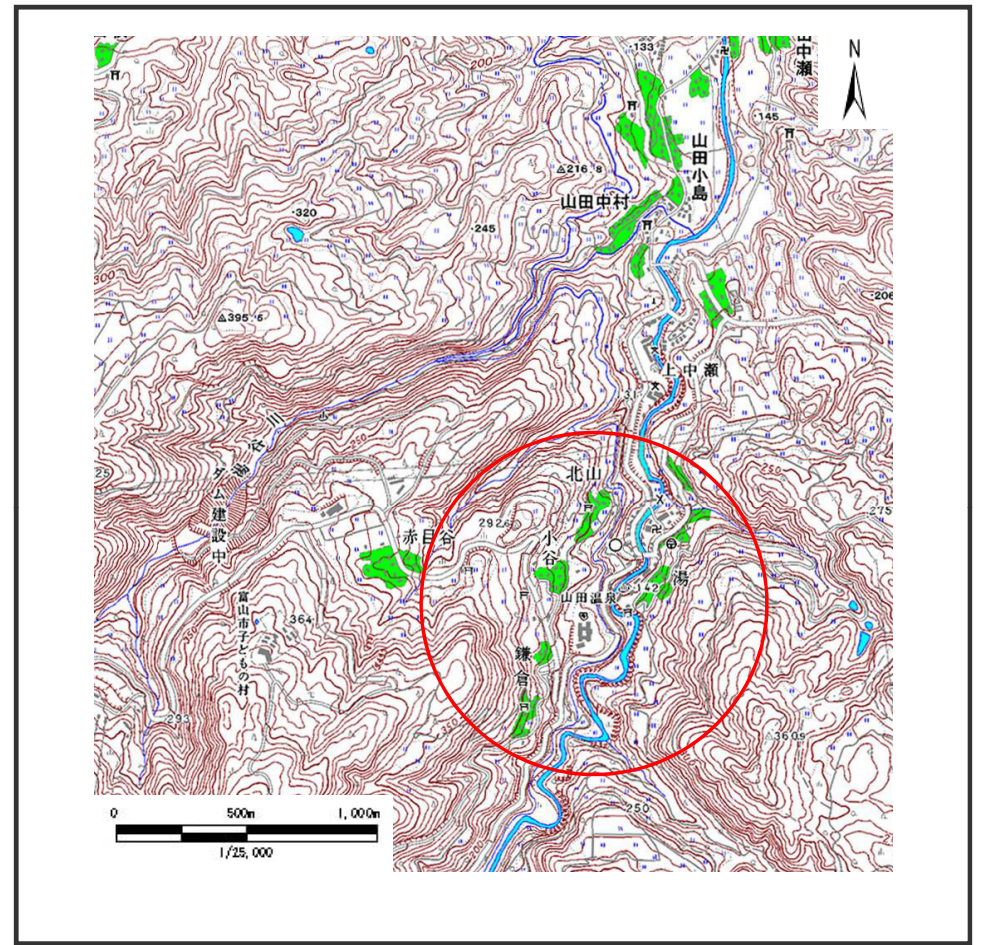


# 土砂災害警戒区域等の指定の公示に係る図書（その1）



(1/200,000)



(1/25,000)

様式－1(地)

土砂災害警戒区域・土砂災害特別警戒区域 位置図

自然現象の種類

地滑り

箇所番号

1079

箇所名

北山

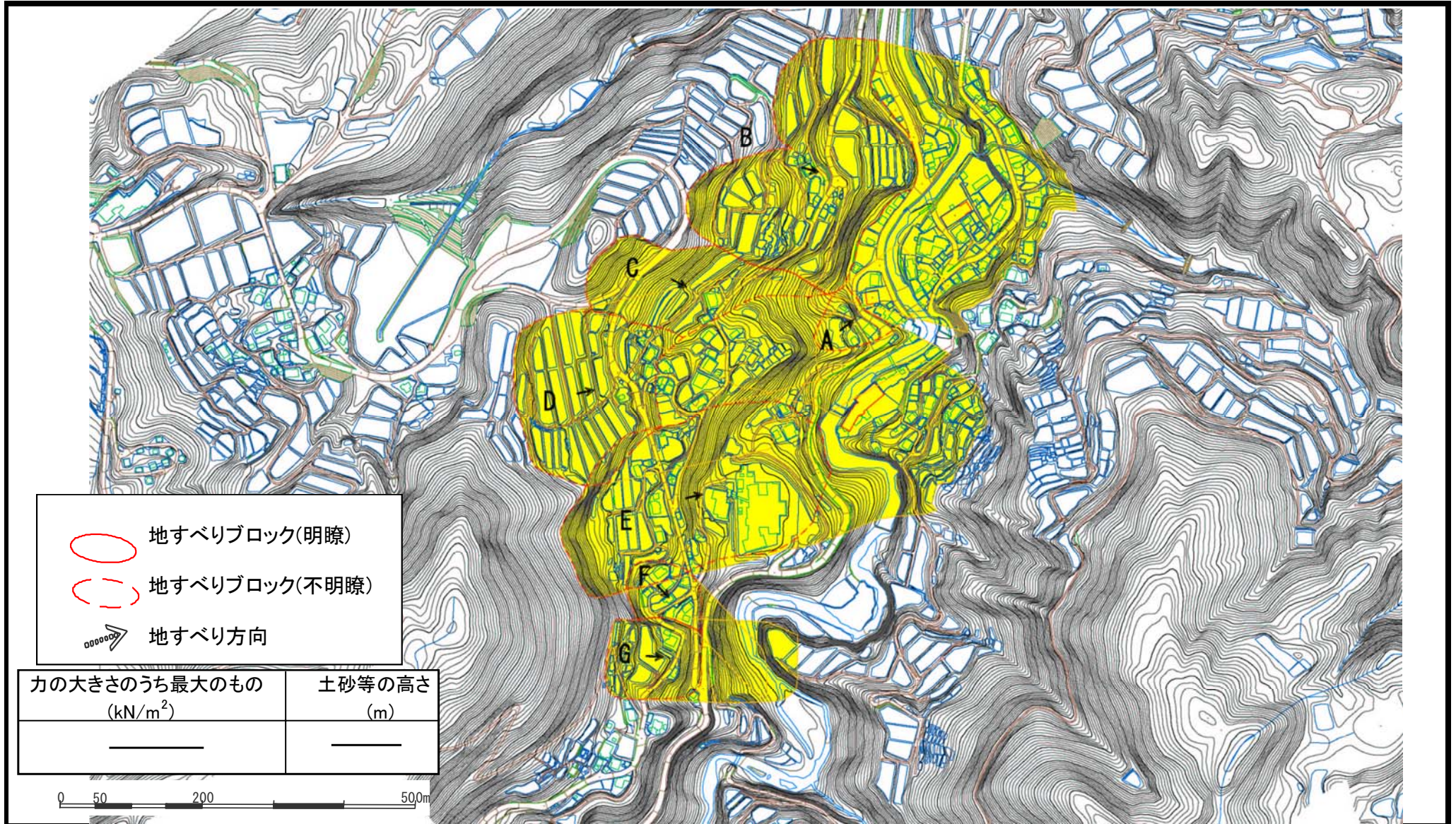
地滑り区域名




1079A, 1079B, 1079C, 1079D, 1079E, 1079F, 1079G

所在地

富山県山田郡北山 山田小谷 山田鎌倉 山田温

# 土砂災害警戒区域等の指定の公示に係る図書（その2）



様式-2(地) 土砂災害警戒区域・土砂災害特別警戒区域 区域図	土砂災害防止法施行令第二 条の基準に該当する区域			自然現象 の種類	地滑り	箇所番号	1079	箇所名	北山
	土砂災害防止法施行令第三 条の基準に該当する区域		縮尺 1:2,500	告示番号		地滑り区域名	1079A, 1079B, 1079C, 1079D, 1079E, 1079F, 1079G		
				告示年月日		所在地	富山市山田北山, 山田小谷, 山田鎌倉, 山田湯		