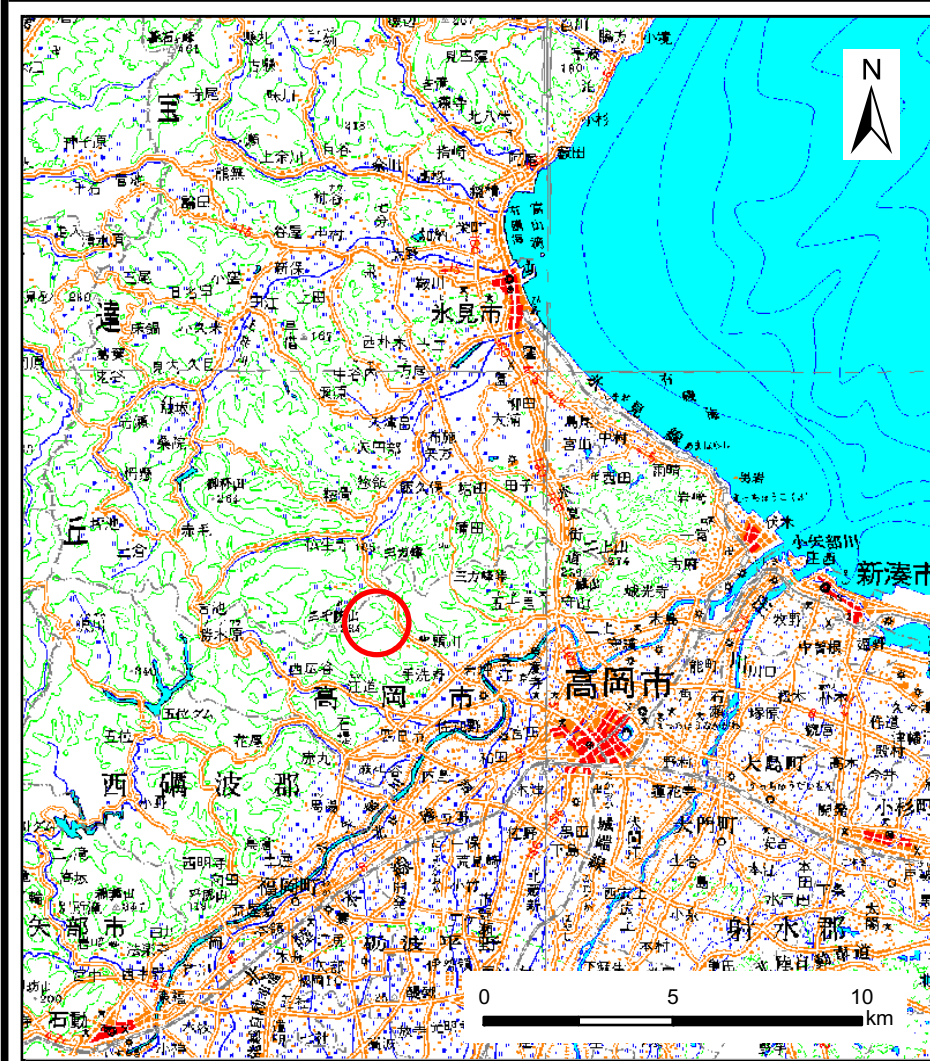
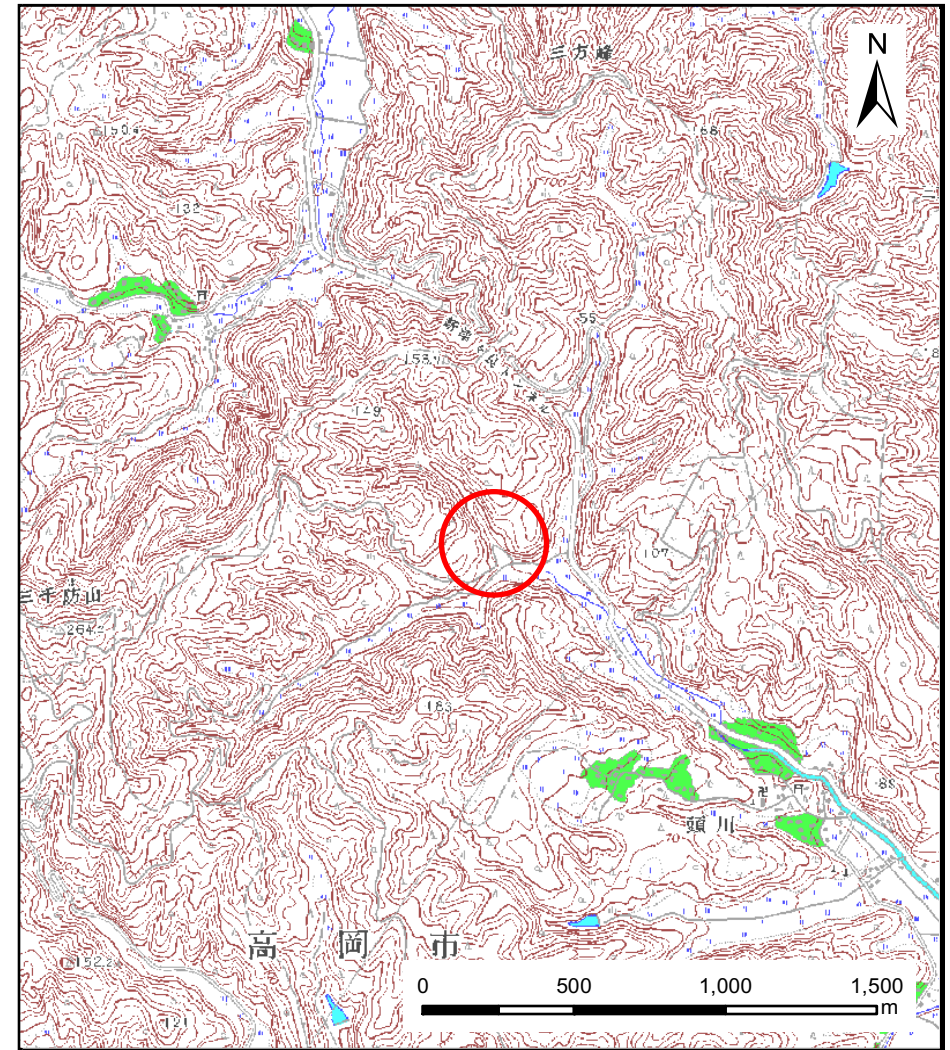


# 土砂災害警戒区域等の指定の公示に係る図書（その1）



(1/200,000)



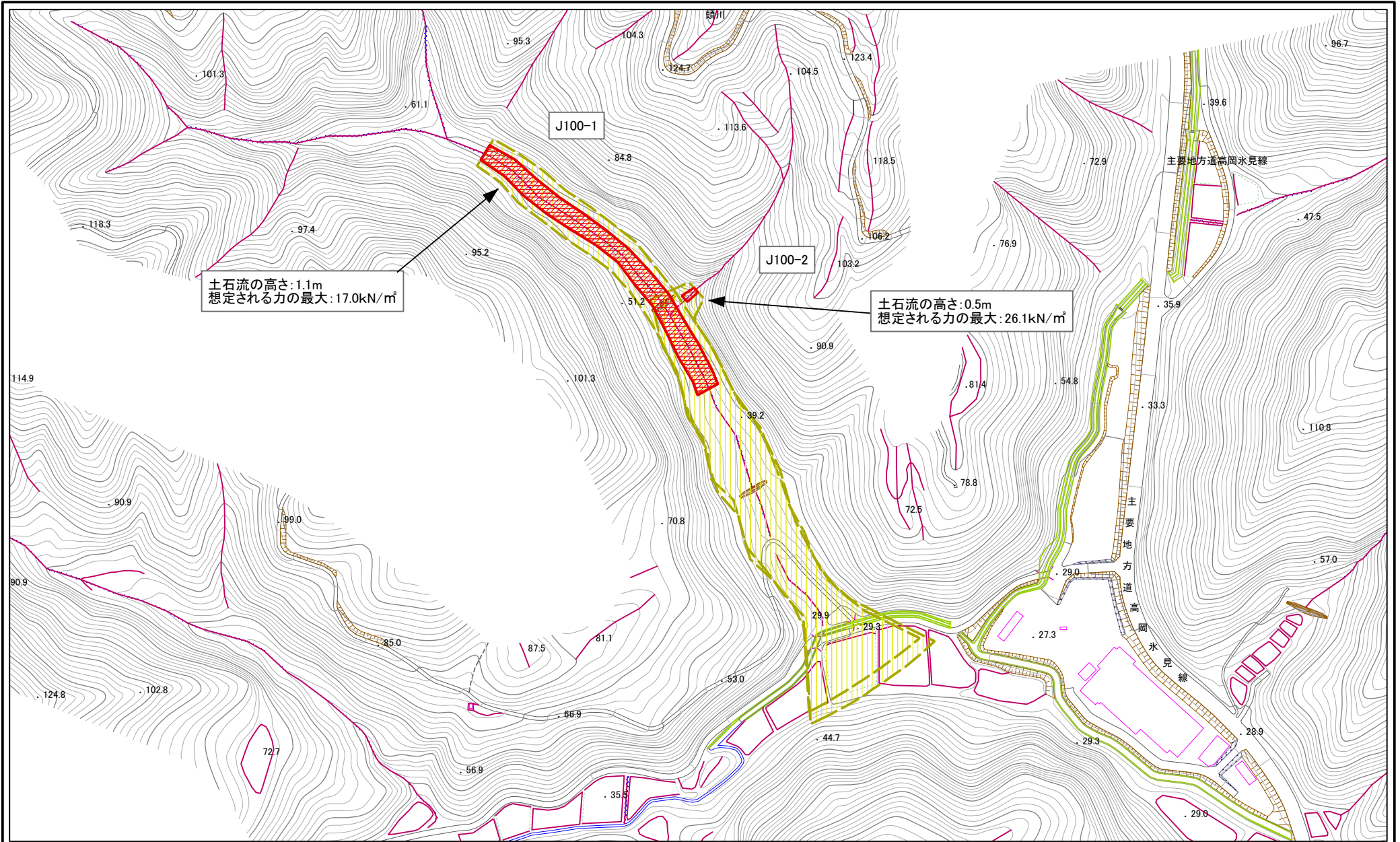
(1/25,000)

様式-1 (土)  
土砂災害警戒区域・土砂災害特別警戒区域 位置図

自然現象の種類	土石流
溪流番号	J100
溪流名	頭川③
所在地	富山県高岡市頭川

この地図は、国土地理院長の承認を得て、同院発行の数値地図200000（地図画像）及び数値地図25000（地図画像）を複製したものである。（承認番号 平19総複、第1093号）

# 土砂災害警戒区域等の指定の公示に係る図書(その2)



0 25 50 100 m

**様式-2(土)**  
**土砂災害警戒区域・土砂災害特別警戒区域図**

土砂災害防止法施行令第二章の基準に該当する区域 (土砂災害警戒区域)		 N 縮尺 1:2,500	自然現象の種類	土石流	溪流番号	J100
土砂災害防止法施行令第三章の基準に該当する区域 (土砂災害特別警戒区域)			告示番号		溪流名	頭川③
それ以外の区域			告示年月日		所在地	富山県高岡市頭川