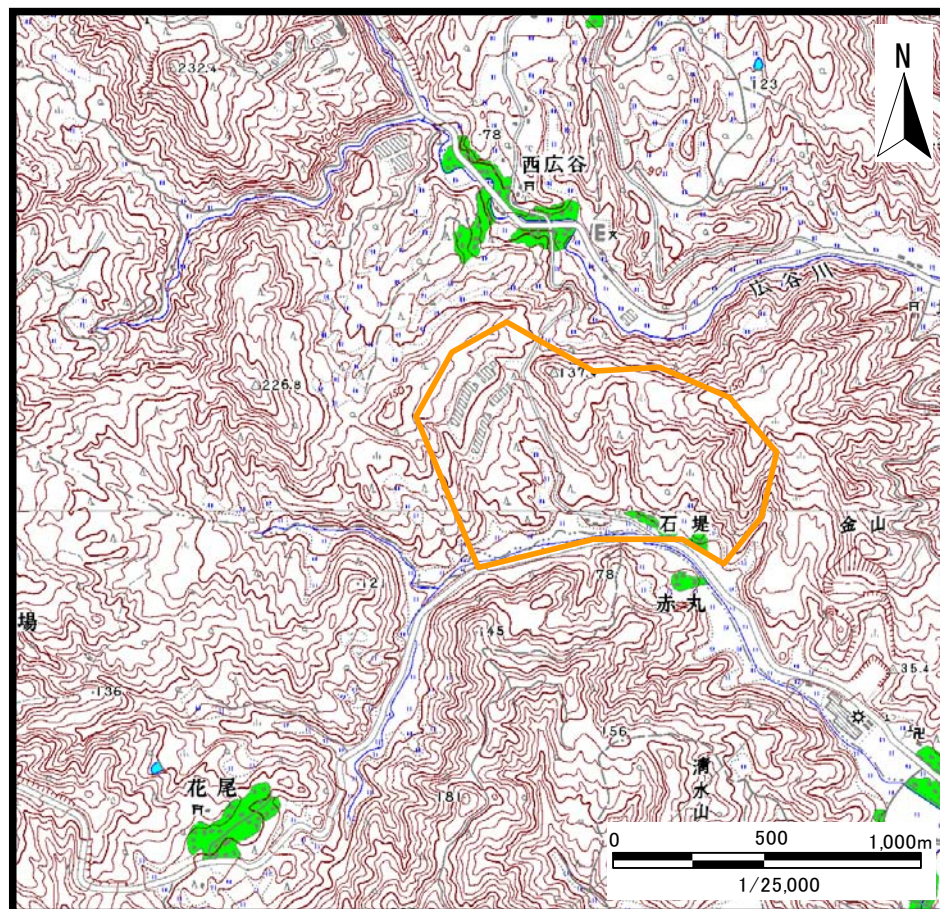
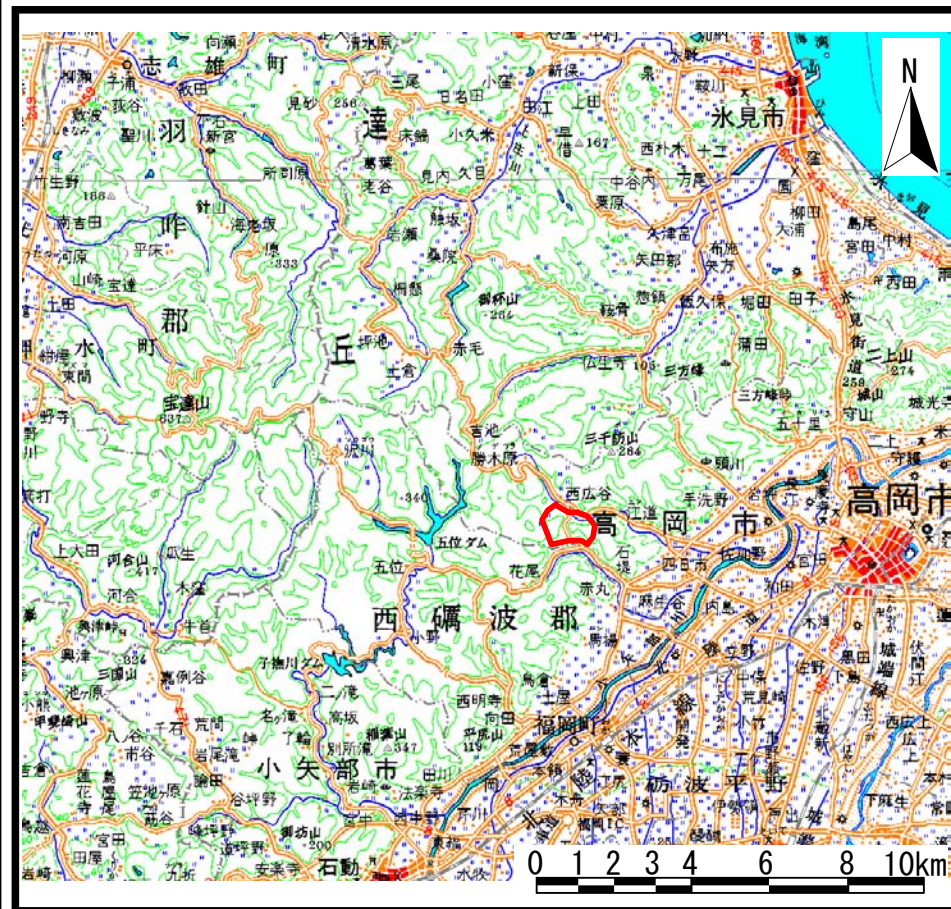


土砂災害警戒区域等の指定の公示に係わる図書（その1）

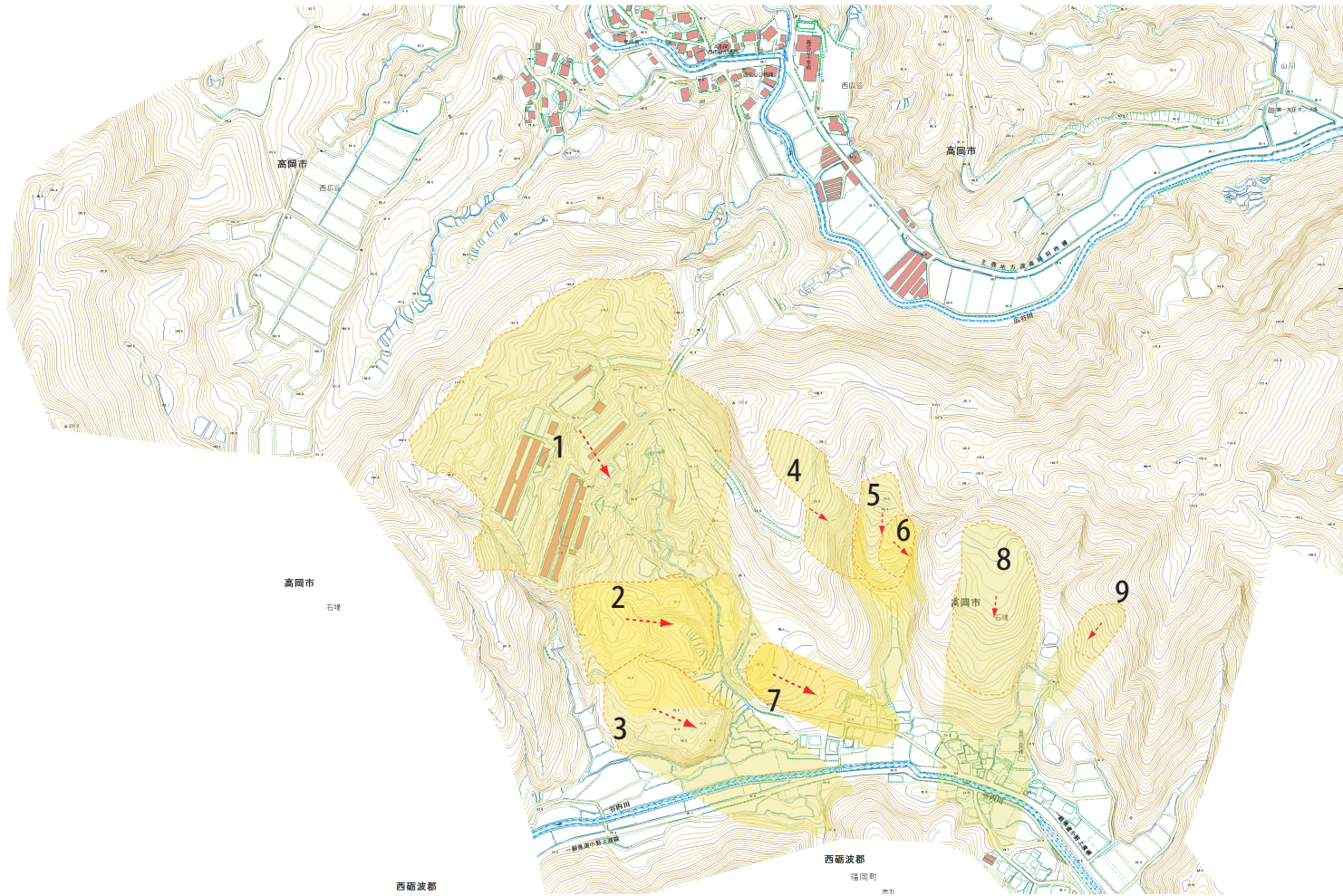


様式-1 (地)

土砂災害警戒区域・土砂災害特別警戒区域 位置図

自然現象の種類	地滑り
箇所番号	3202-02
箇所名	石堤
地滑り区域名	3202-02-1, 2, 3, 4, 5, 6, 7, 8, 9
所在地	富山県高岡市石堤

土砂災害警戒区域等の指定の公示に係る図書（その2）



様式-2 土砂災害警戒区域・土砂災害特別警戒区域区域図	土砂災害防止法施行令 第二条の基準に該当する 区域（土砂災害警戒区域）	土砂災害防止法施行令 第三条の基準に該当する 区域（土砂災害特別警戒区域）	縮尺 1:2,500 該当なし	自然現象 の種類 地滑り	箇所番号 3202-02	箇所名 石堤	告示番号 石堤1,2,3,4,5,6,7,8,9	告示年月日 所在地 富山県高岡市石堤
	地滑り区域（輪郭が明瞭）	地すべり方向（滑動が確認できない）	地滑り区域（不輪郭が明瞭）	地すべり方向（滑動が確認できる）	地滑り	箇所番号	箇所名	石堤
	地すべり方向（滑動が確認できない）	地すべり方向（滑動が確認できる）	地滑り	箇所番号	箇所名	石堤	告示番号	告示年月日
	地すべり方向（滑動が確認できない）	地すべり方向（滑動が確認できる）	地滑り	箇所番号	箇所名	石堤	告示番号	告示年月日