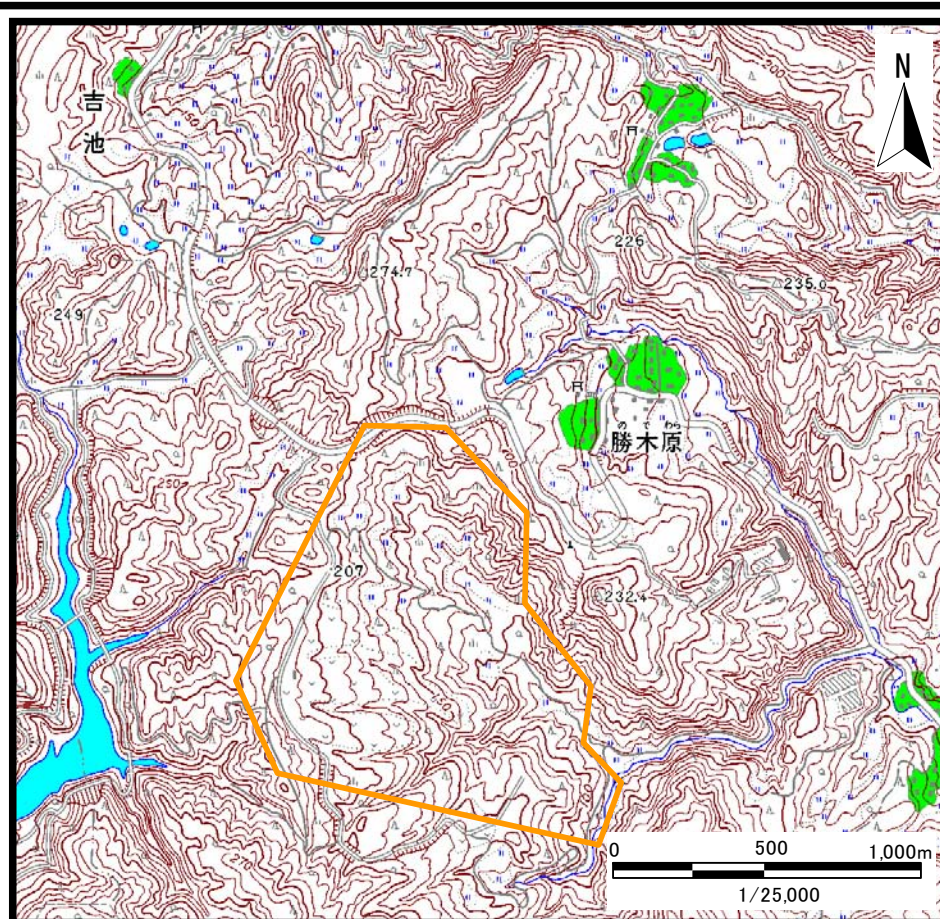
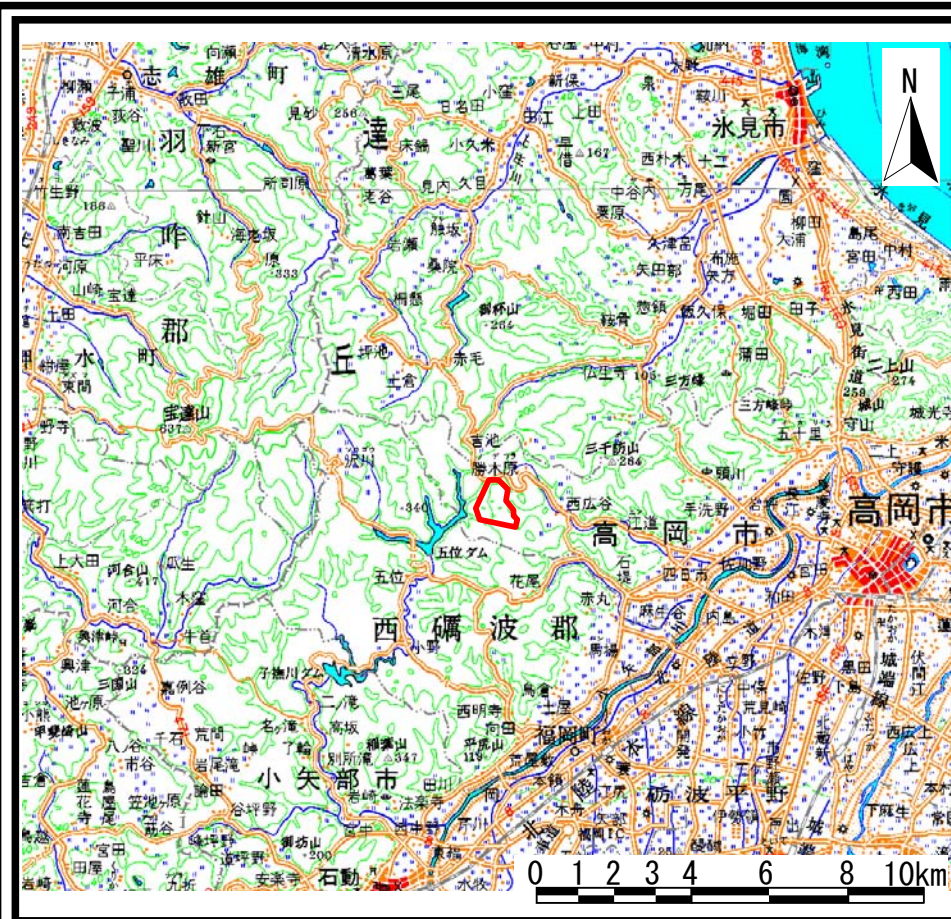


土砂災害警戒区域等の指定の公示に係わる図書（その1）



様式-1 (地)

土砂災害警戒区域・土砂災害特別警戒区域 位置図

自然現象の種類

地滑り

箇所番号

3202-04

箇所名

勝木原(2)

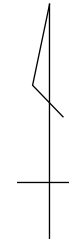
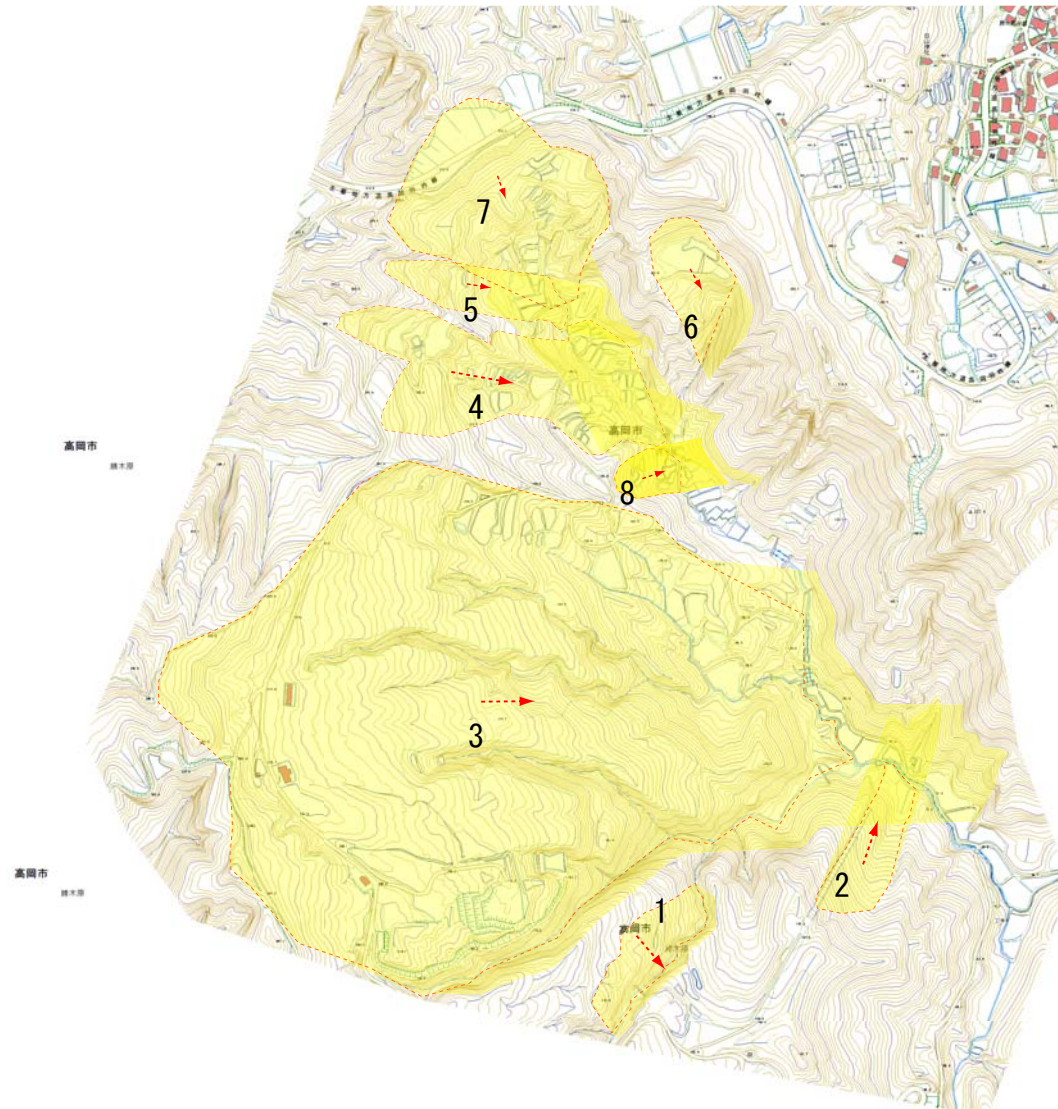
地滑り区域名

3202-04-1, 2, 3, 4, 5, 6, 7, 8,

所在地

富山県高岡市勝木原

土砂災害警戒区域等の指定の公示に係る図書（その2）



様式-2 土砂災害警戒区域・土砂災害特別警戒区域区域図 <small>土砂災害防止法施行令 第二条の基準に該当する 区域(土砂災害警戒区域) 土砂災害防止法施行令 第三条の基準に該当する 区域(土砂災害特別警戒区域)</small>			自然現象の種類	地滑り	箇所番号	3202-04	箇所名	勝木原(2)
			告示番号		地滑り区域名	勝木原1, 2, 3, 4, 5, 6, 7, 8		
	縮尺	1:2,500	告示年月日		所在地	富山県高岡市勝木原		

地滑り区域(輪郭が明瞭)		地すべり方向(滑動が確認できない)	
地滑り区域(不輪郭が明瞭)		地すべり方向(滑動が確認できる)	