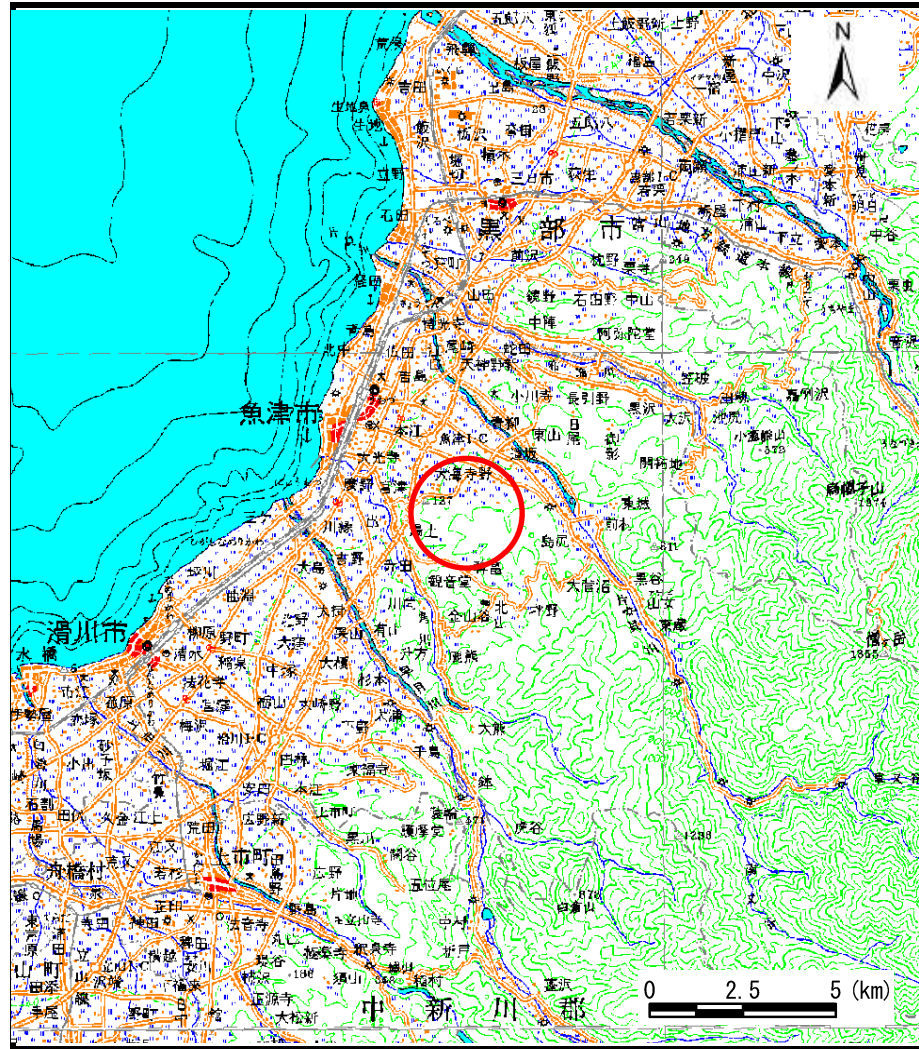
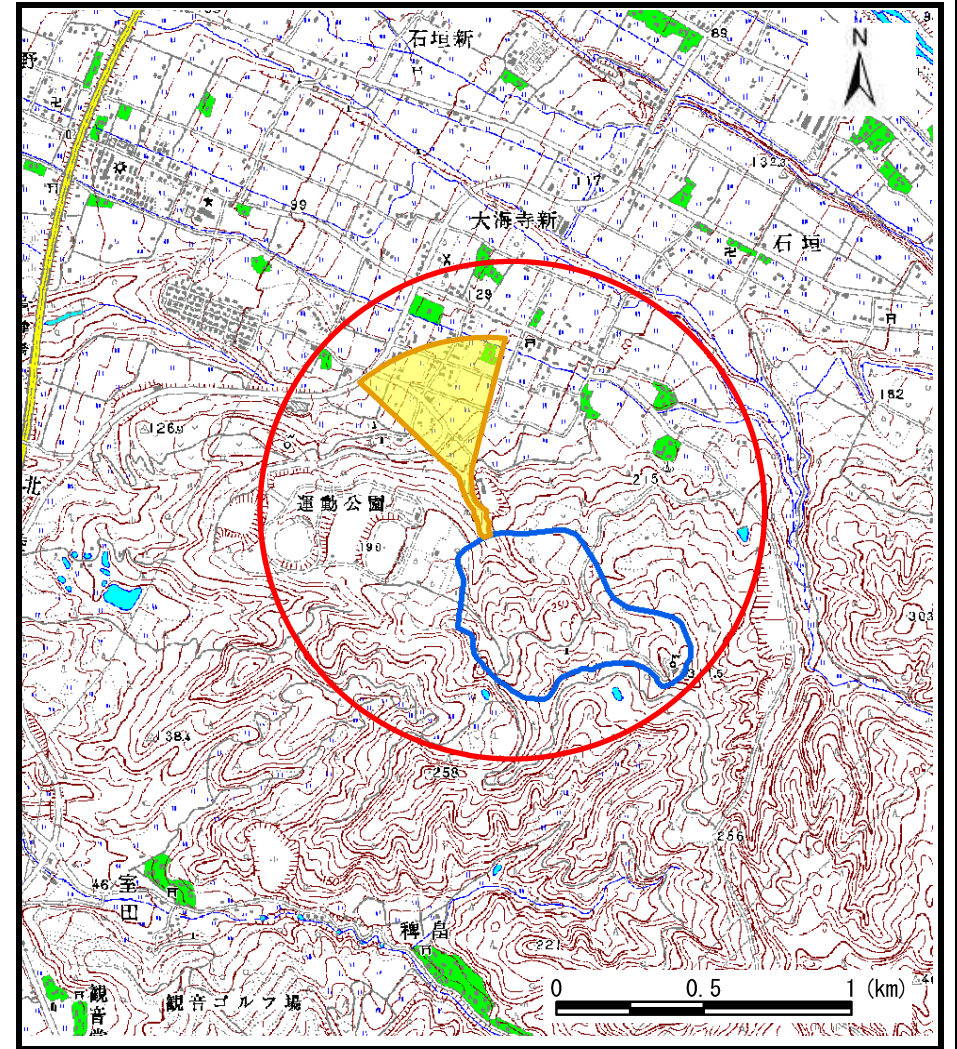


土砂災害警戒区域等の指定の公示に係る図書（その1）



(1/200,000)

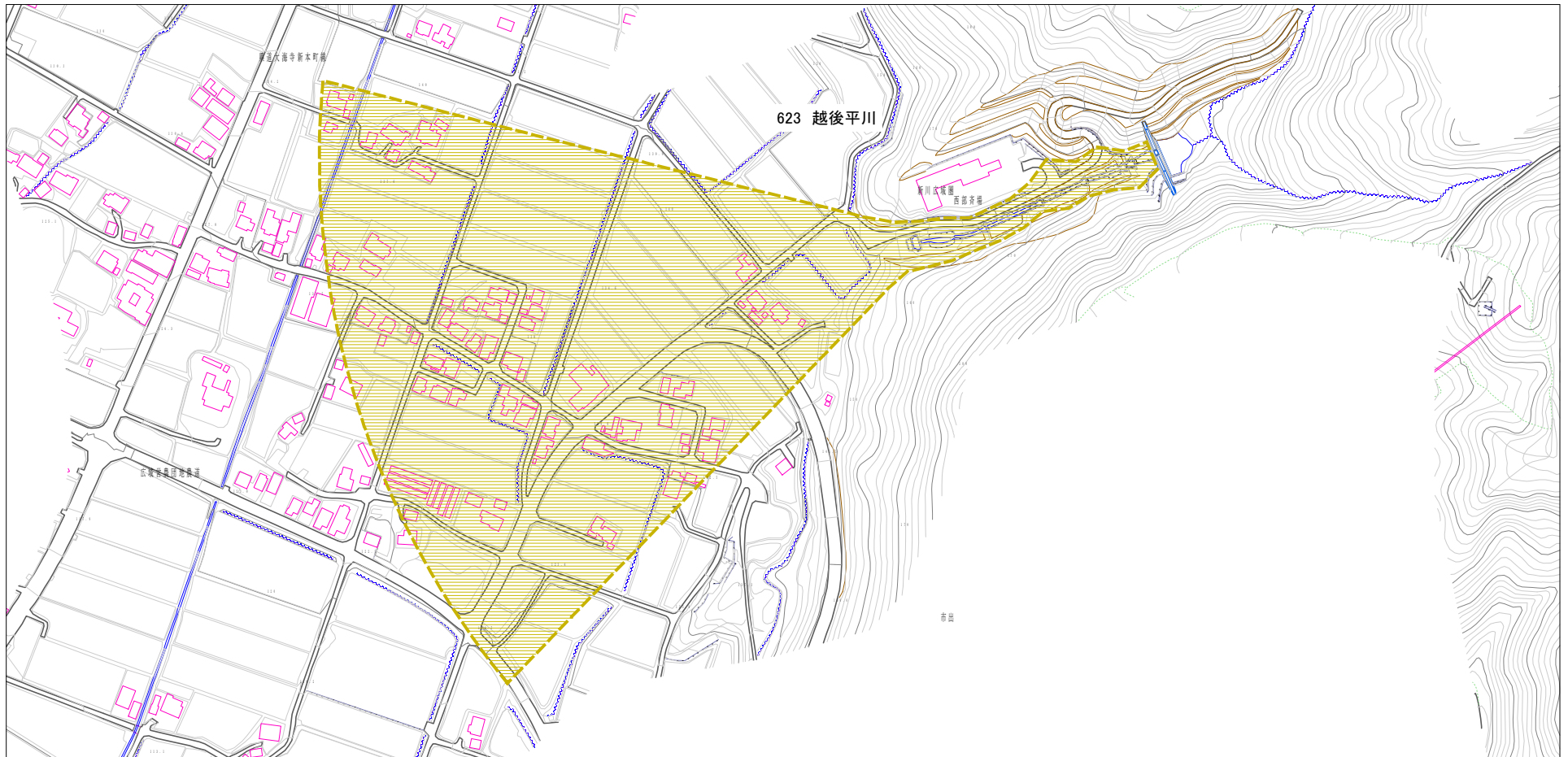


(1/25,000)

様式-1 (土)
土砂災害警戒区域・土砂災害特別警戒区域 位置図

自然現象の種類	土石流
溪流番号	623
溪流名	越後平川
所在地	富山県魚津市大海寺新

※この地図は、国土地理院長の承認を得て、同院発行の数値地図200000(地図画像)及び数値地図25000(地図画像)を複製したのである。(承認番号 平18総複、第559号)



0 1 x 100m

様式-2(土) 土砂災害警戒区域・土砂災害特別警戒区域 区域図	土砂災害防止法施行令第2条の基準に該当する区域		自然現象 の種類	土石流	渓流番号	623
	土砂災害防止法施行令第3条の基準に該当する区域			告示番号 縮尺 告示年月日	土石流の発生が1mを超える場合、土砂等の種類による方が500kN/m ² を超える区域 土石流の発生が1mを超える場合、土砂等の種類による方が500kN/m ² を超えない区域 その他の区域	告示番号 縮尺 告示年月日