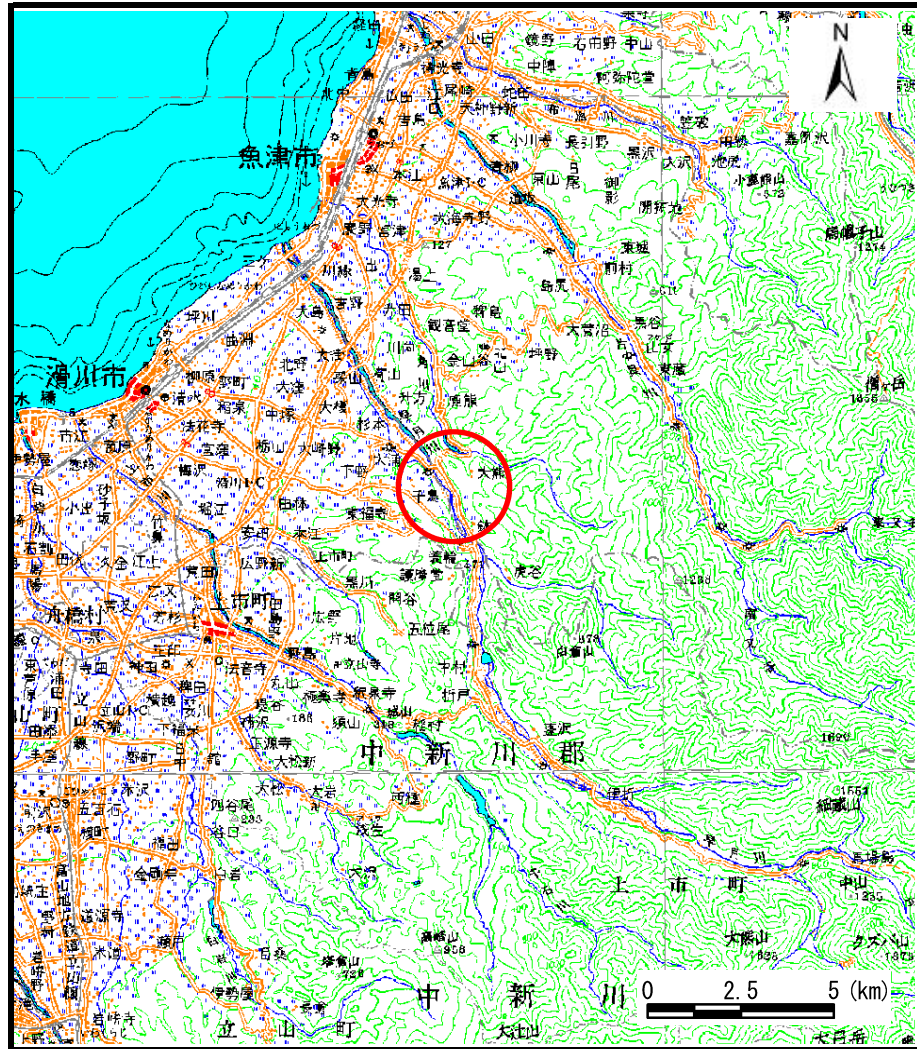
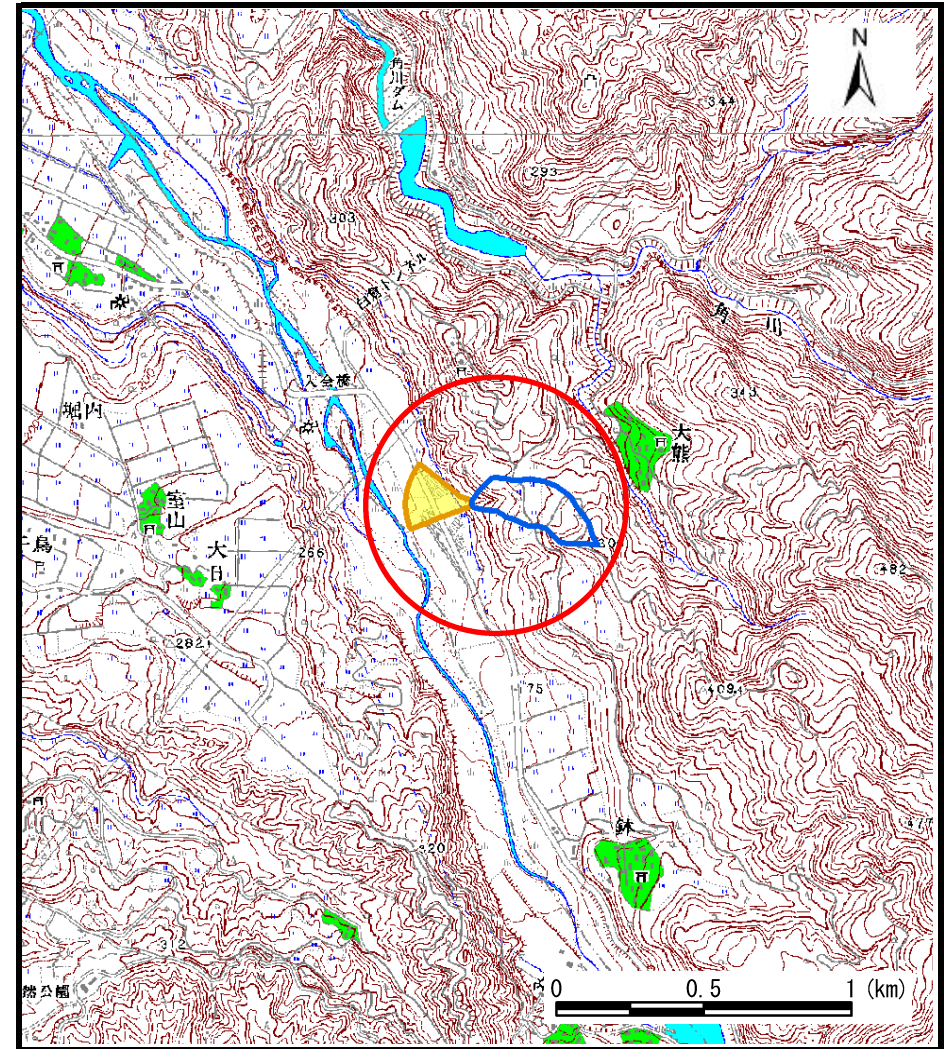


土砂災害警戒区域等の指定の公示に係る図書（その1）



(1/200,000)



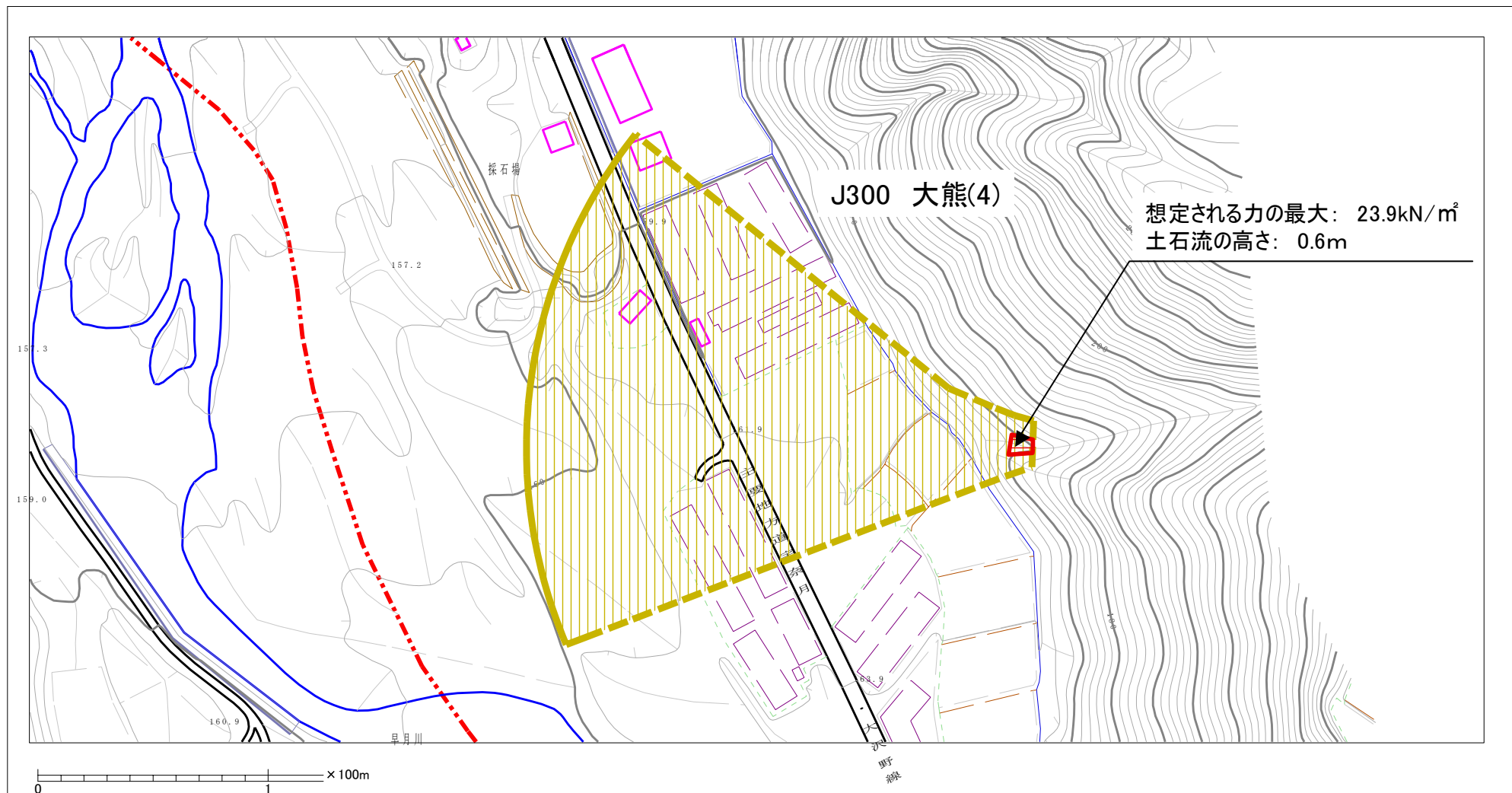
(1/25,000)

様式-1 (土)
土砂災害警戒区域・土砂災害特別警戒区域 位置図

自然現象の種類	土石流
溪流番号	J300
溪流名	大熊 (4)
所在地	富山県魚津市鹿熊・鉢

※この地図は、国土地理院長の承認を得て、同院発行の数値地図200000(地図画像)及び数値地図25000(地図画像)を複製したのである。(承認番号 平18総複、第559号)

土砂災害警戒区域等の指定の公示に係る図書（その2）



想定される力の最大: 23.9kN/m²
土石流の高さ: 0.6m

0 1 × 100m

様式-2(土)

土砂災害警戒区域・土砂災害特別警戒区域
区域図

土砂災害防止法施行令第二条の基準に該当する区域



土砂災害防止法施行令第三条の基準に該当する区域



その他の区域



縮尺
1:2,500

自然現象
の種類

土石流

溪流番号

J300

告示番号

溪流名

大熊(4)

告示年月日

所在地

富山県魚津市鹿熊・鉢