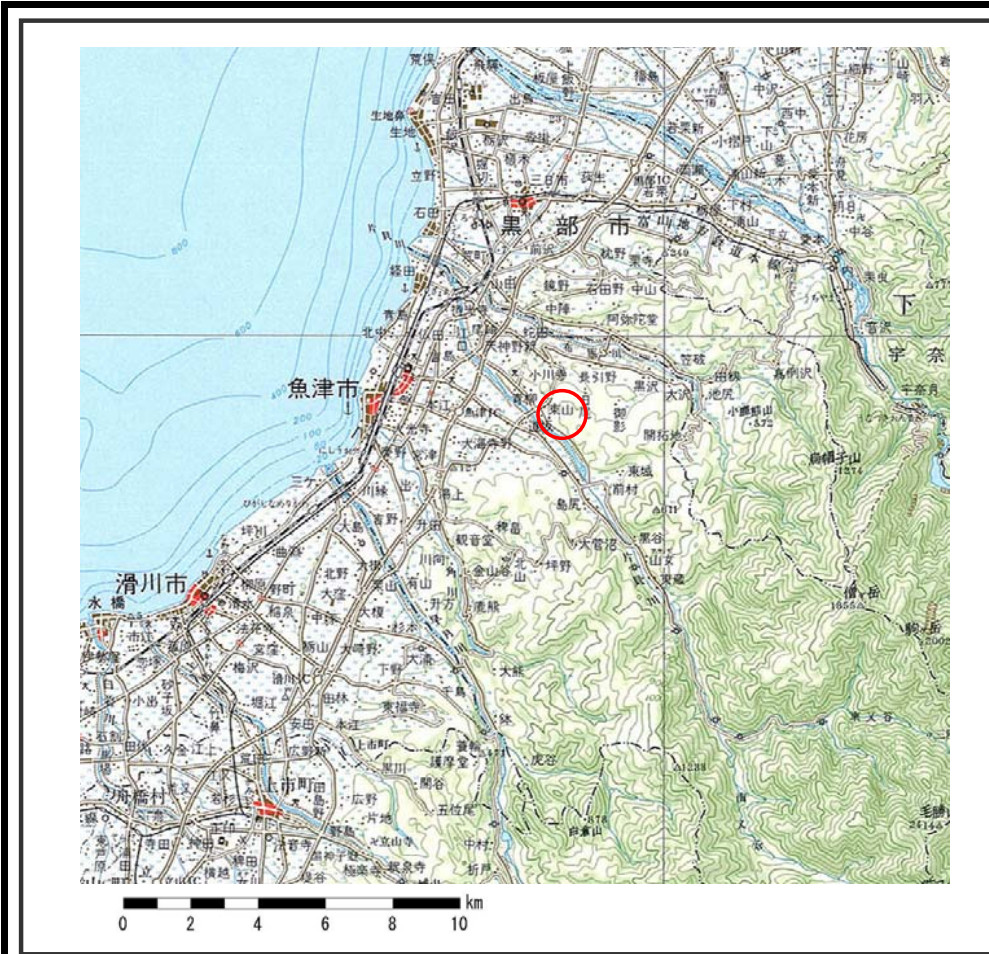
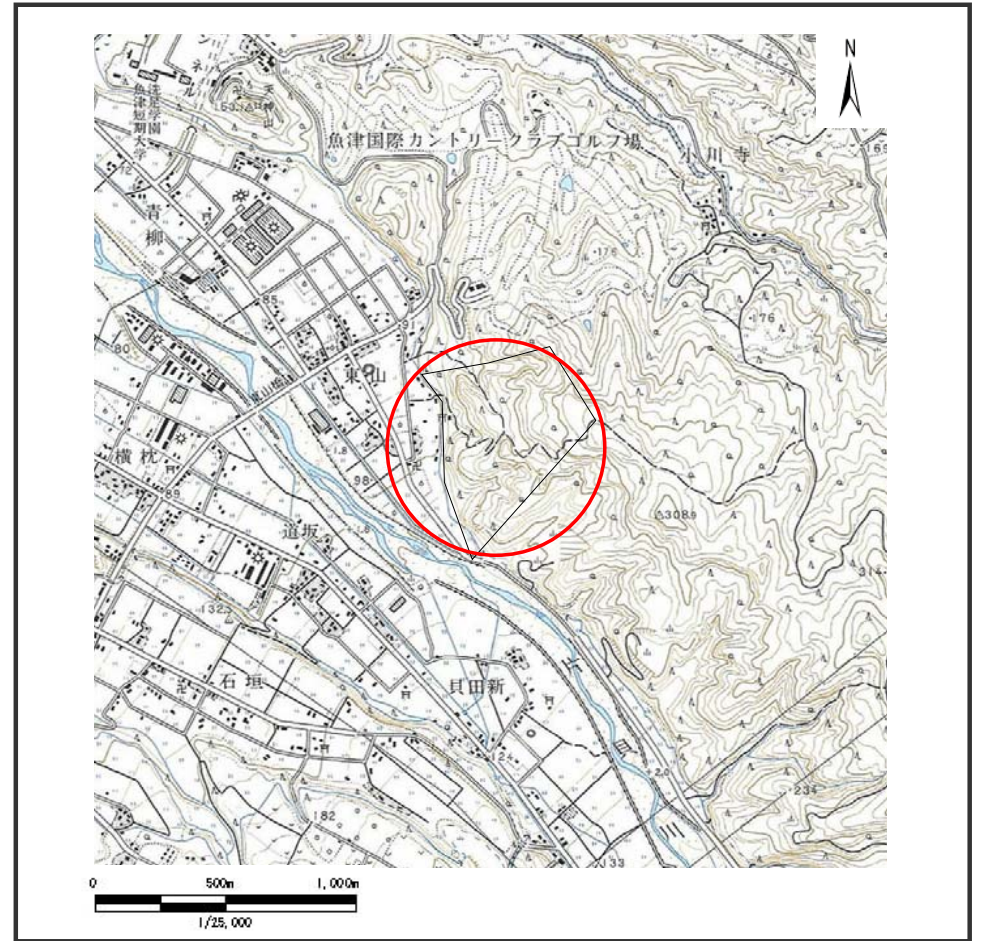


土砂災害警戒区域等の指定の公示に係る図書（その1）



(1/200,000)



(1/25,000)

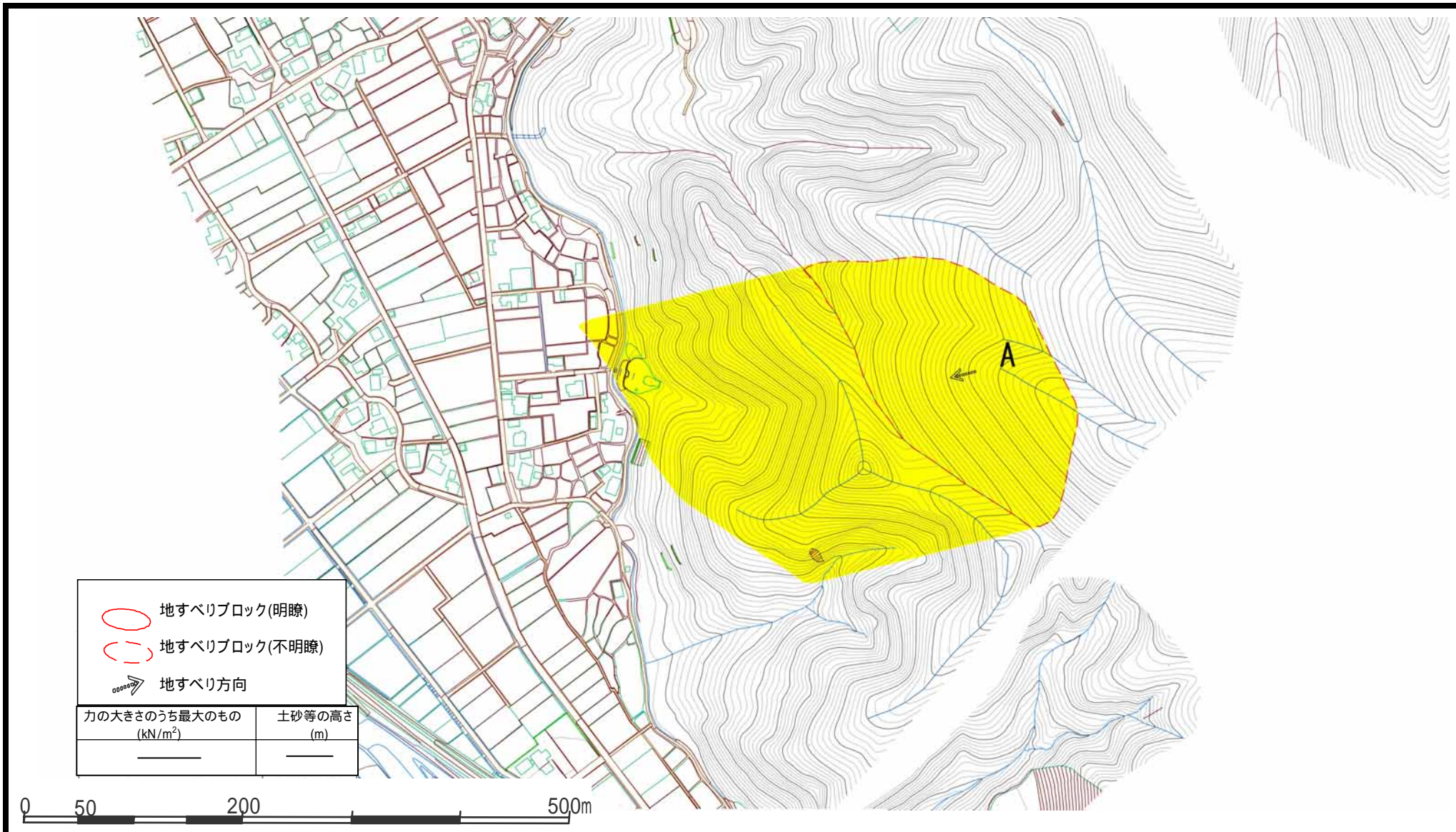
様式－1(地)

土砂災害警戒区域・土砂災害特別警戒区域 位置図

自然現象の種類	地滑り
箇所番号	3204-11
箇所名	東山(2)
地滑り区域名	3204-11A
所在地	富山県魚津市東山

この地図は、国土地理院長の承認を得て、同院発行の20万分の1地勢図及び2万5千分の1地形図を複製したものである。(承認番号 平22業複、第395号)

土砂災害警戒区域等の指定の公示に係る図書（その2）



	地すべりブロック(明瞭)
	地すべりブロック(不明瞭)
	地すべり方向
力の大きさのうち最大のもの (kN/m ²)	土砂等の高さ (m)
_____	_____

様式 - 2 (地) 土砂災害警戒区域・土砂災害特別警戒区域 区域図	土砂災害防止法施行令第二条 の基準に該当する区域		N 	自然現象 の種類	地滑り	箇所番号	3204-11	箇所名	東山(2)
	土砂災害防止法施行令第三条 の基準に該当する区域			告示番号		地滑り区域名	3204-11A		
			縮尺 1:2,500	告示年月日		所在地	富山県魚津市東山		