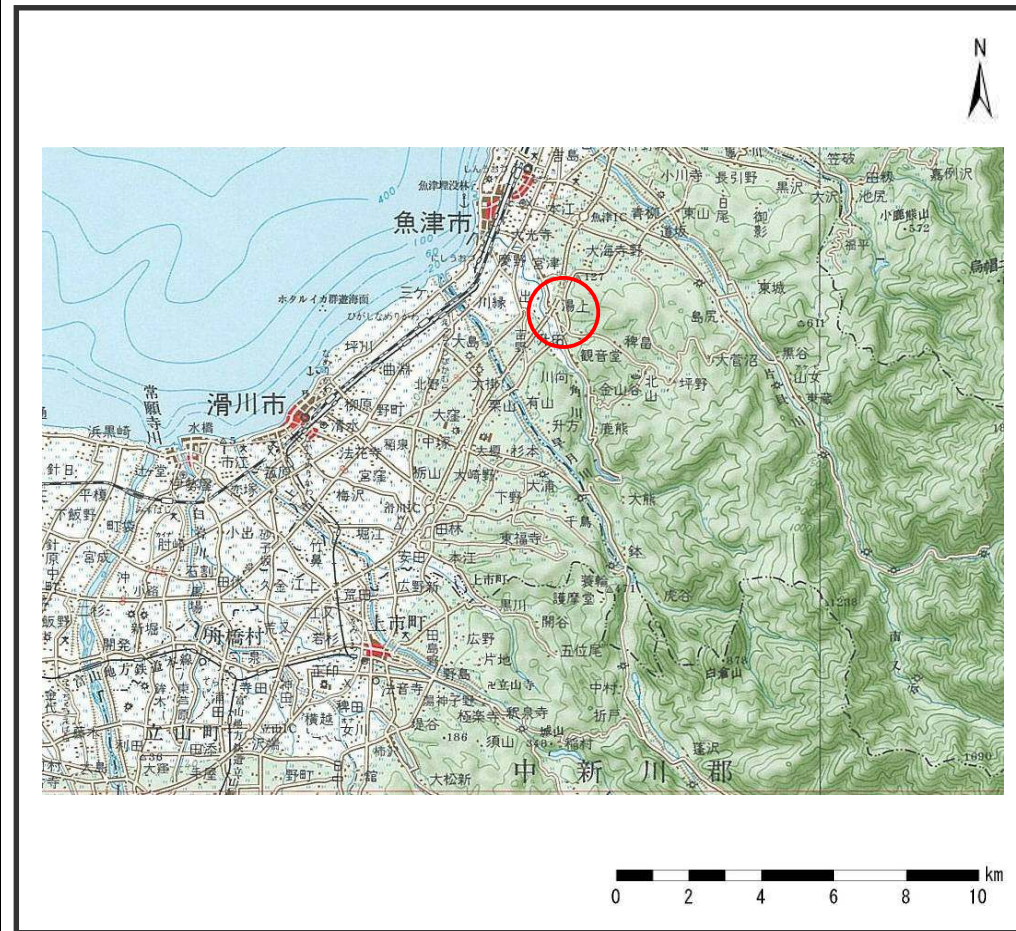
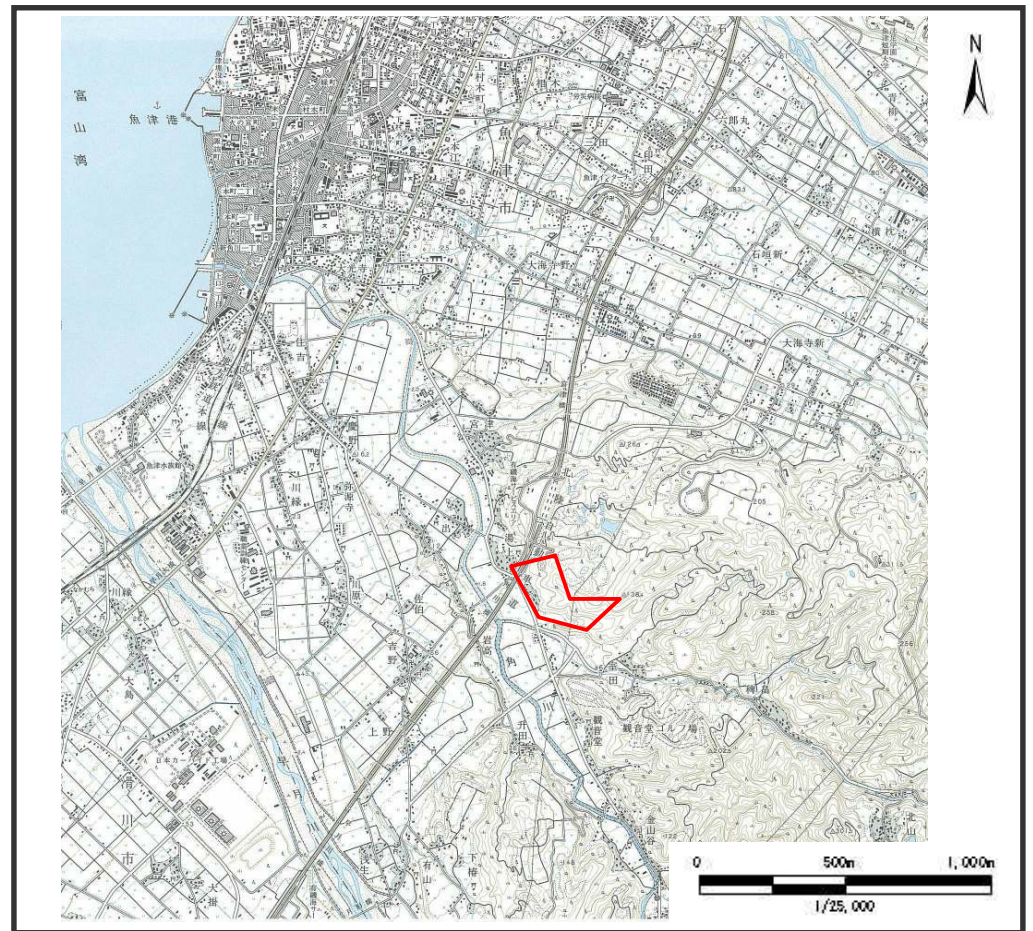


土砂災害警戒区域等の指定の公示に係る図書（その1）



(1/200,000)



(1/25,000)

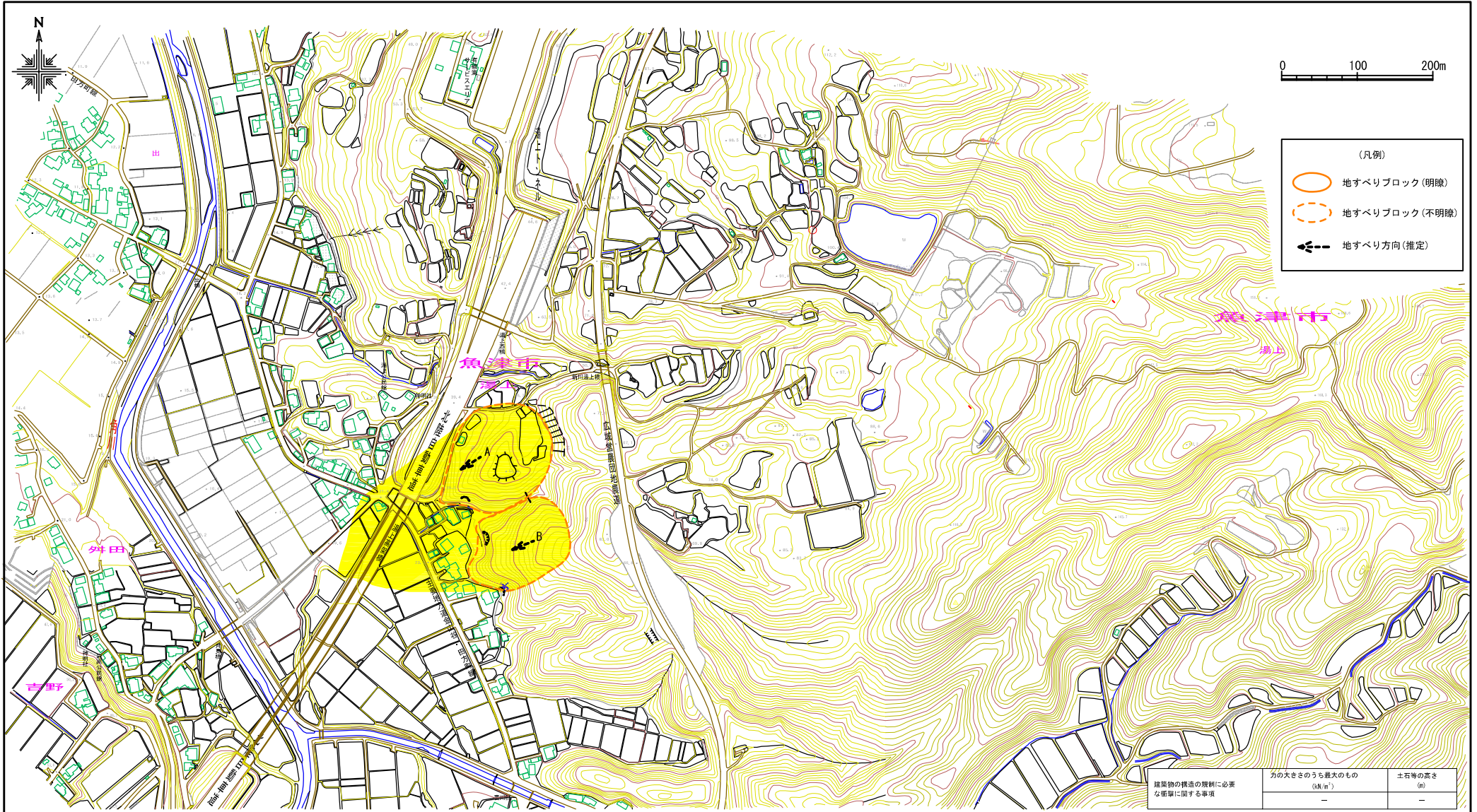
様式－1（地）




土砂災害警戒区域・土砂災害特別警戒区域 位置図

自然現象の種類	地滑り
箇所番号	3204-14
箇所名	湯上(2)
地滑り区域名	3204-14A、3204-14B
所在地	富山県 魚津市 湯上 地内

この地図は、国土地理院長の承認を得て、同院発行の数値地図200000(地図画像)及び数値地図25000(地図画像)を複製したものである。(承認番号 平22業複、第395号)

土砂災害警戒区域等の指定の公示に係る図書(その2)



様式-2(地) 土砂災害警戒区域/ 土砂災害特別警戒区域区域図	土砂災害防止法施行令 第二条の基準に該当する区域		 縮尺 1:2,500	自然現象 の種類	地滑り	箇所番号	3204-14	箇所名	湯上(2)
	土砂災害防止法施行令 第三条の基準に該当する区域			告示番号	地すべり 区域名	3204-14A、3204-14B			
	告示年月日	所在地		富山県 魚津市 湯上 地内					