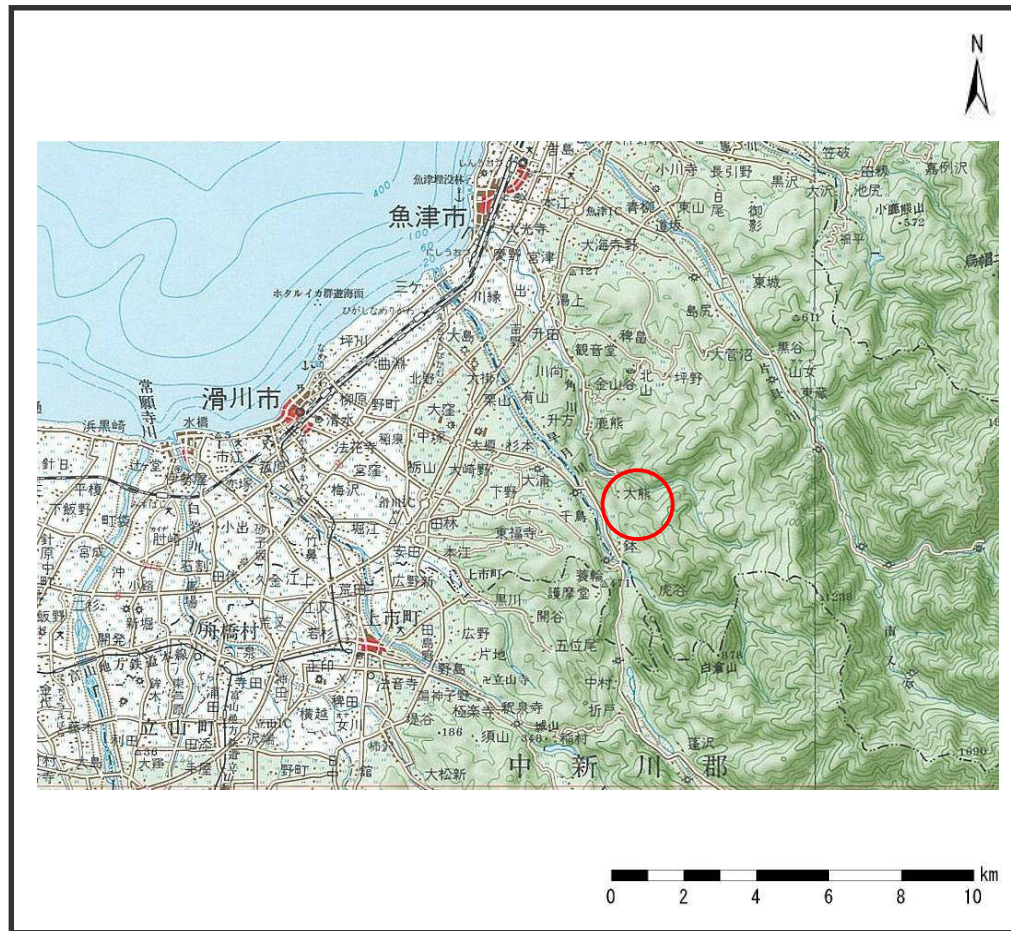
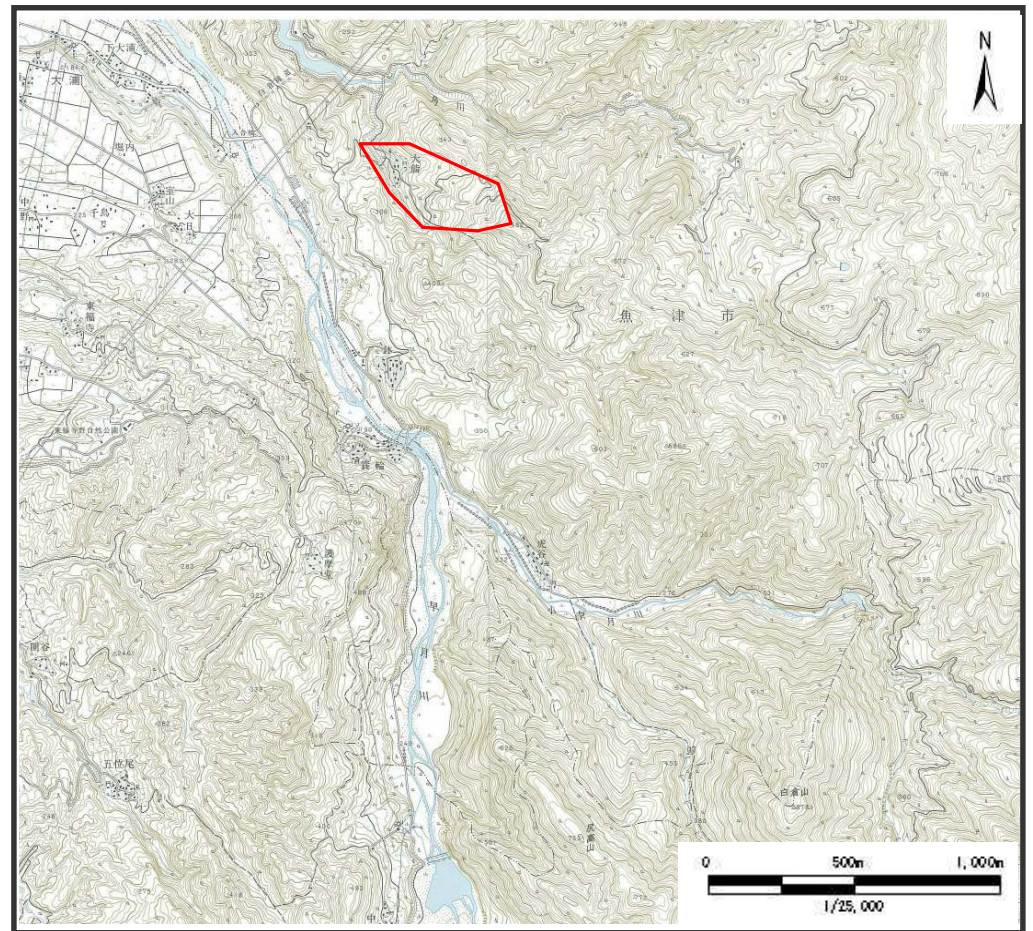


土砂災害警戒区域等の指定の公示に係る図書（その1）



(1/200,000)



(1/25,000)

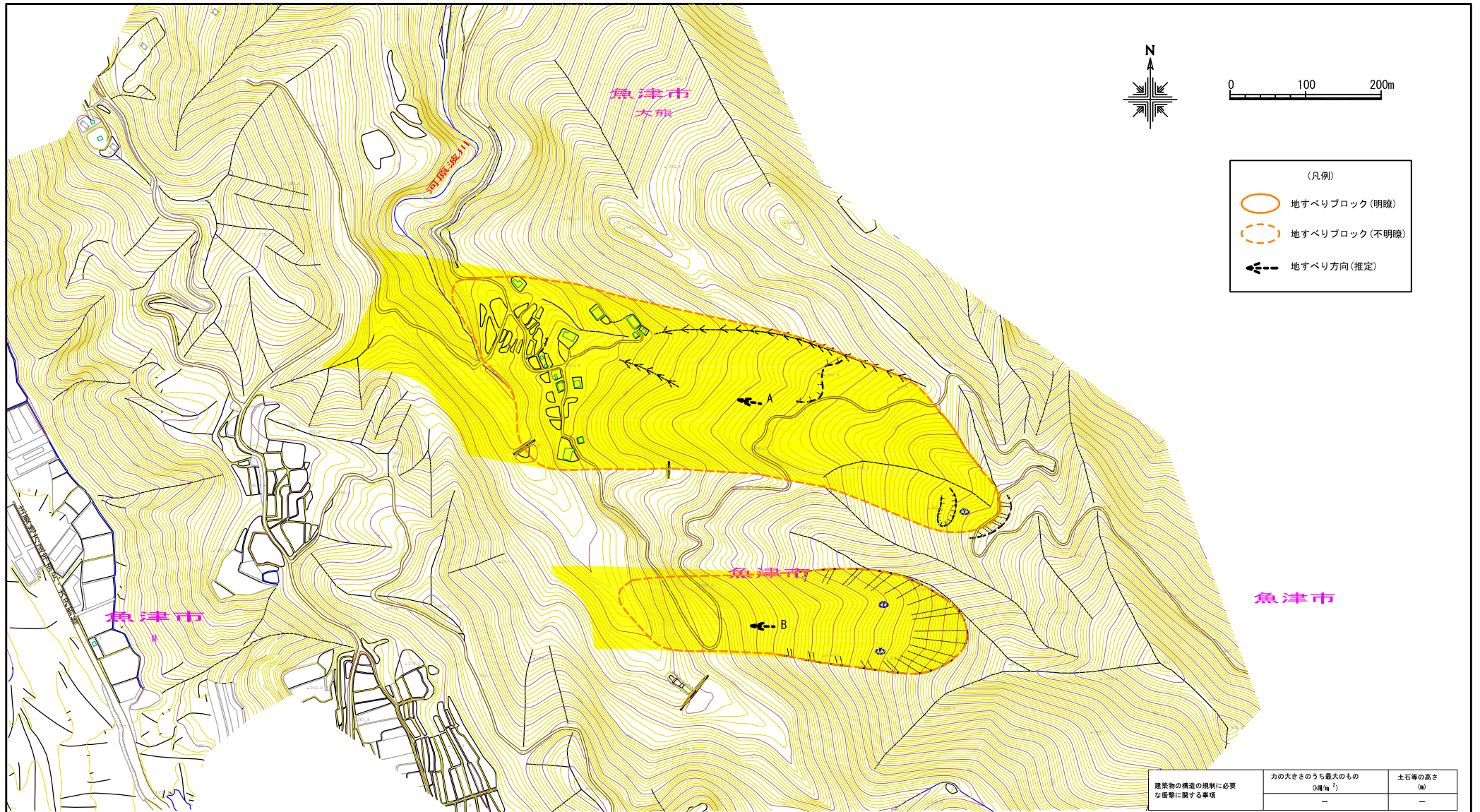
様式－1（地）




土砂災害警戒区域・土砂災害特別警戒区域 位置図

| | |
|---------|-------------------|
| 自然現象の種類 | 地滑り |
| 箇所番号 | 3204-15 |
| 箇所名 | 大熊 |
| 地滑り区域名 | 3204-15A、3204-15B |
| 所在地 | 富山県 魚津市 大熊 地内 |

この地図は、国土地理院長の承認を得て、同院発行の数値地図200000(地図画像)及び数値地図25000(地図画像)を複製したものである。（承認番号 平22業複、第395号）

土砂災害警戒区域等の指定の公示に係る図書(その2)



| | | | | | | | | | |
|---------|-----------------------------|---|--|---|------|------|---------------|-------------------|----|
| 様式-2(地) | 土砂災害防止法施行令 第二条の基準に該当する区域 |  |  縮尺 1:2,500 | 自然現象 の種類 | 地滑り | 箇所番号 | 3204-15 | 箇所名 | 大熊 |
| | 土砂災害警戒区域/ 土砂災害特別警戒区域区域図 | 土砂災害防止法施行令 第三条の基準に該当する区域 | |  | 告示番号 | | 地すべり 区域名 | 3204-15A、3204-15B | |
| | | | | 告示年月日 | | 所在地 | 富山県 魚津市 大熊 地内 | | |