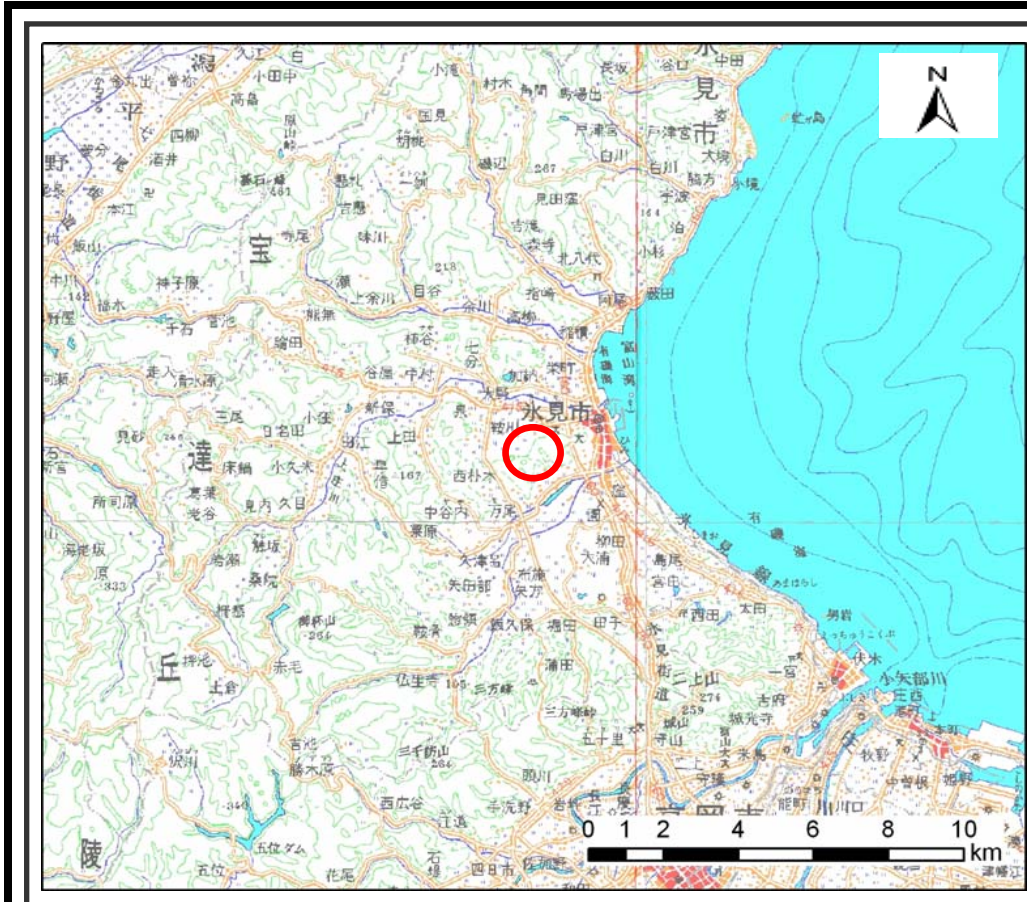
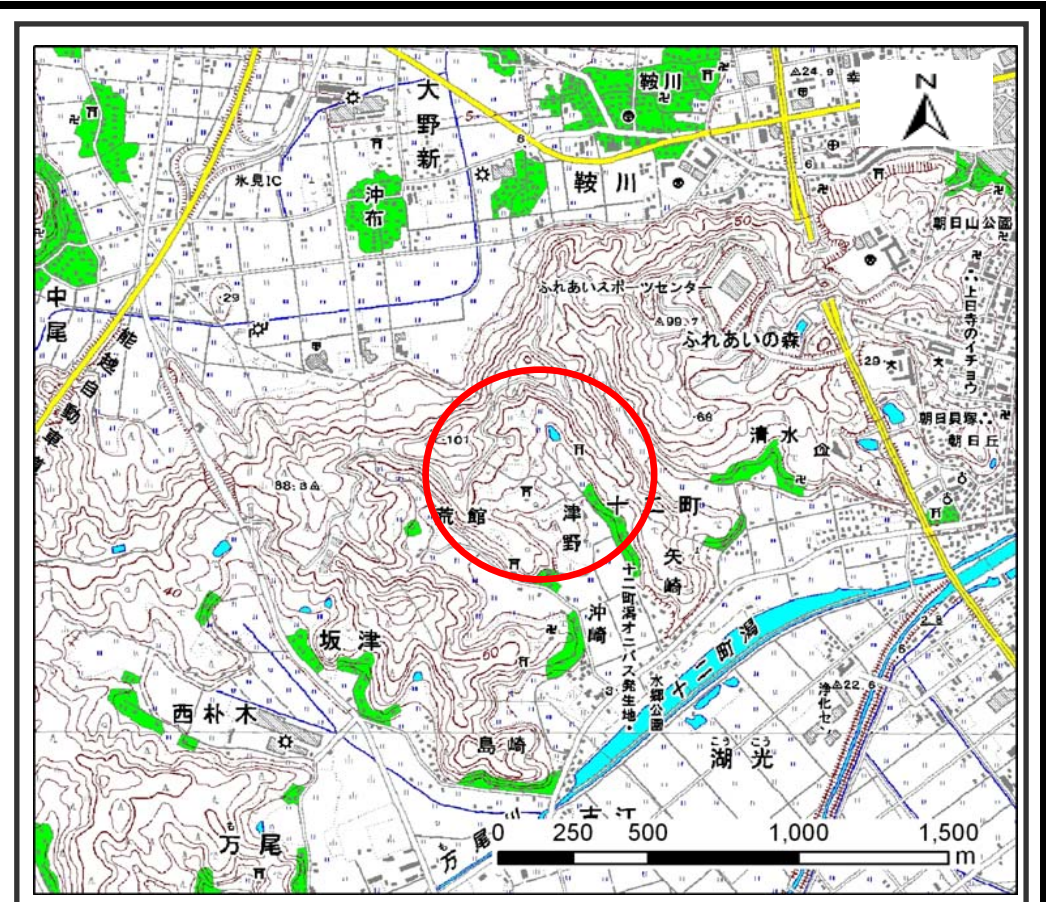


土砂災害警戒区域等の指定の公示に係る図書（その1）



(1/200,000)

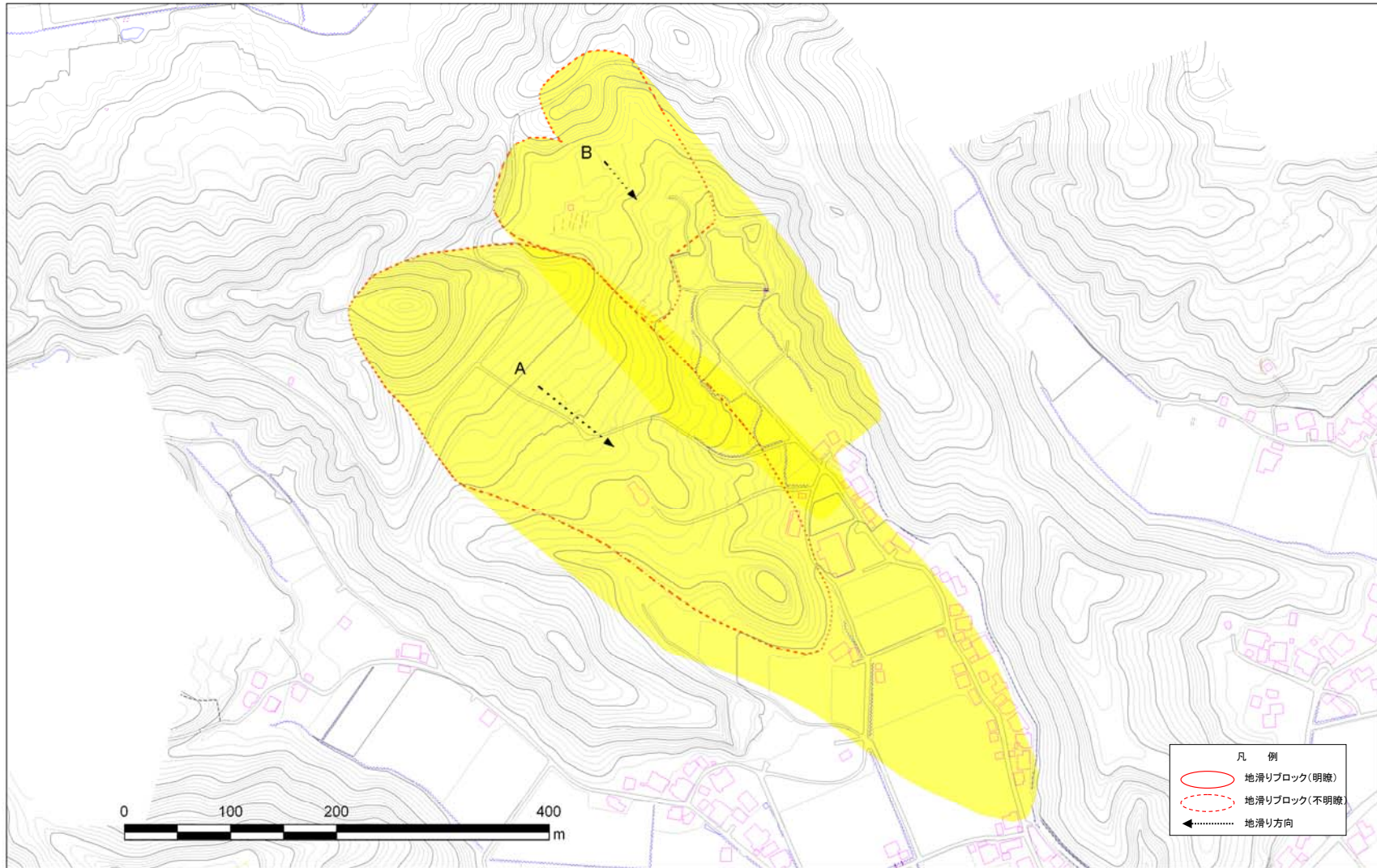


(1/25,000)

様式－1（地） 土砂災害警戒区域・土砂災害特別警戒区域 位置図	自然現象の種類	地滑り
	箇所番号	1213
	箇所名	津野
	地滑り区域名	1213A～B
	所在地	氷見市十二町

この地図は、国土院院長の承認を得て、同院発行の数値地図20000(地図画像)及び数値地図25000(地図画像)を複製したものである。(承認番号 平23情複、第481号)

土砂災害警戒区域等の指定の公示に係る図書（その2）



様式-2(地) 土砂災害警戒区域・土砂災害特別警戒区域 区域図	土砂災害防止法施行令第 二条の基準に該当する区 域		縮尺 1:2,500	自然現象 の種類	地滑り	箇所番号	1213	箇所名	津野
	土砂災害警戒区域 土砂災害防止法施行令第 三条の基準に該当する区 域			公示番号	地滑り区域名	1213A~B			
				公示年月日	所在地	永見市十二町			