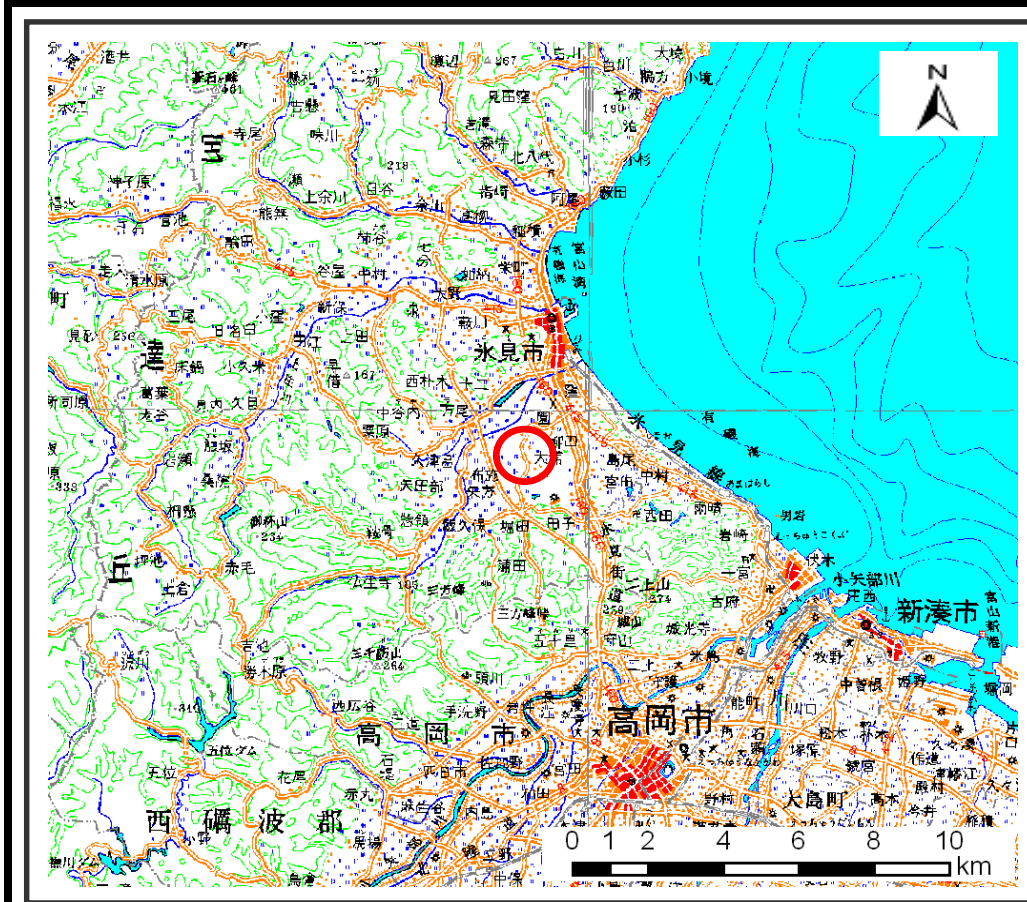
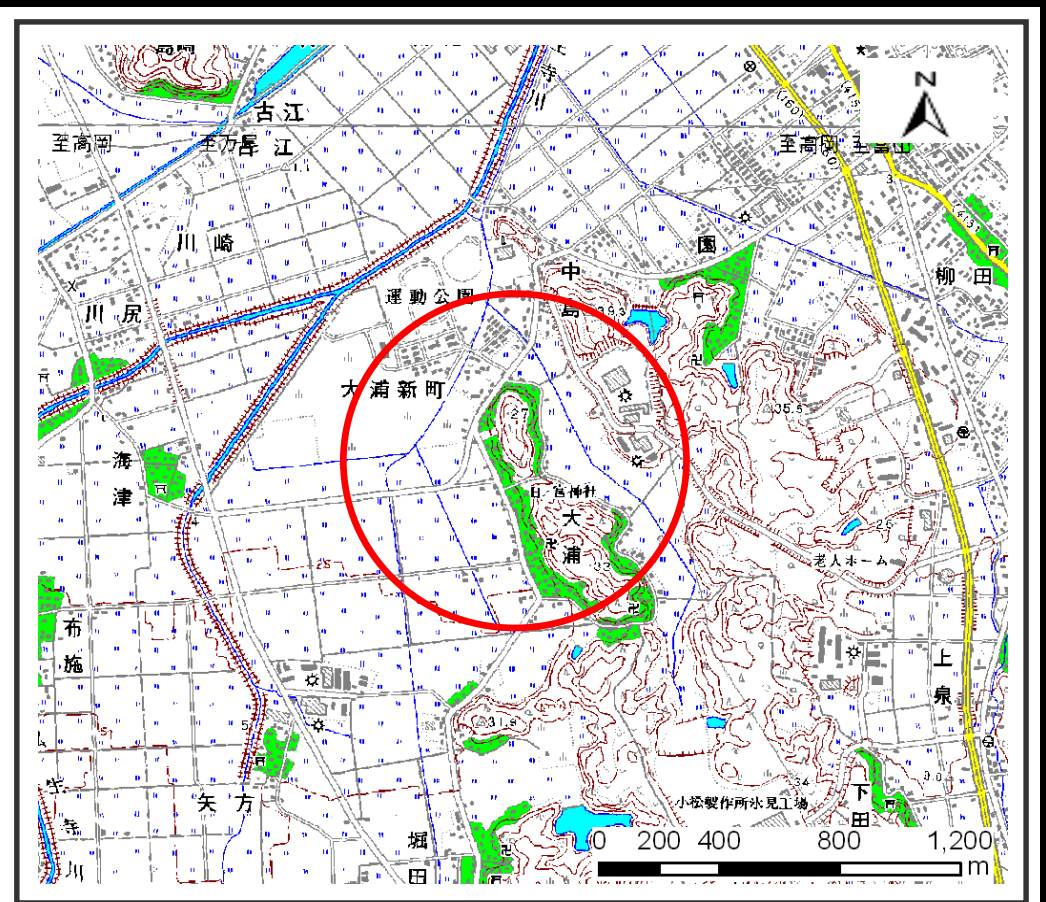


土砂災害警戒区域等の指定の公示に係る図書（その1）



(1/200,000)



(1/25,000)

様式 - 1 (地)

土砂災害警戒区域・土砂災害特別警戒区域 位置図

自然現象の種類

地滑り

箇所番号

3205-1

箇所名

大浦

地滑り区域名

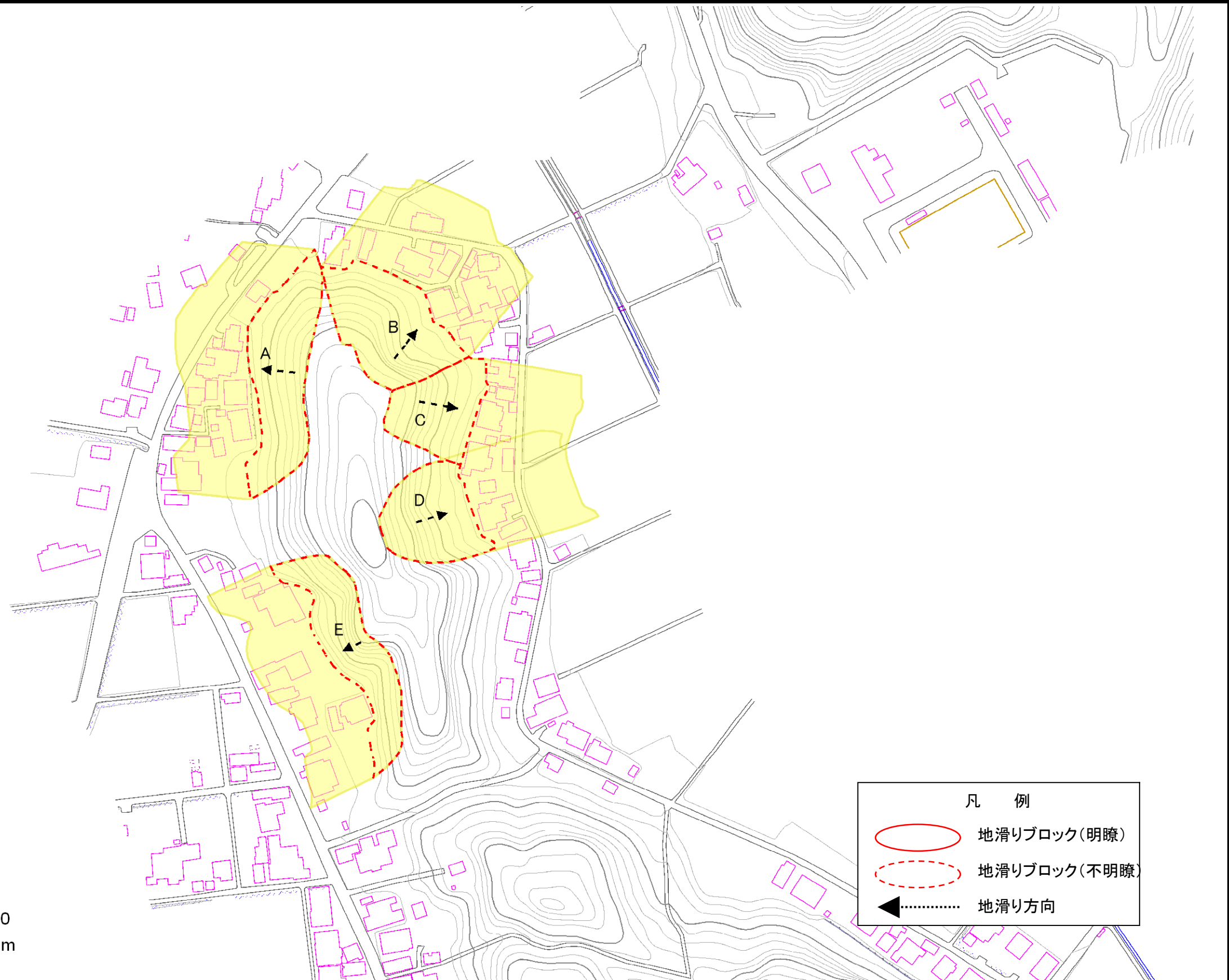
3205-1A~E

所在地

氷見市大浦

この地図は、国土地理院長の承認を得て、同院発行の数値地図20000(地図画像)及び数値地図25000(地図画像)を複製したものである。(承認番号 平20業複、第729号)

土砂災害警戒区域等の指定の公示に係る図書（その2）



凡 例	
	地滑りブロック(明瞭)
	地滑りブロック(不明瞭)
	地滑り方向

様式 - 2 (地) 土砂災害警戒区域・土砂災害特別警戒区域 区域図	土砂災害防止法施行令第二		N 	自然現象	地滑り	箇所番号	3205-1	箇所名	大浦
	条の基準に該当する区域 (土砂災害警戒区域)			公示番号		地滑り区域名	3205-1A~E		
	土砂災害防止法施行令第三		縮尺	1:2,500	公示年月日		所在地	氷見市大浦	
条の基準に該当する区域 (土砂災害特別警戒区域)									