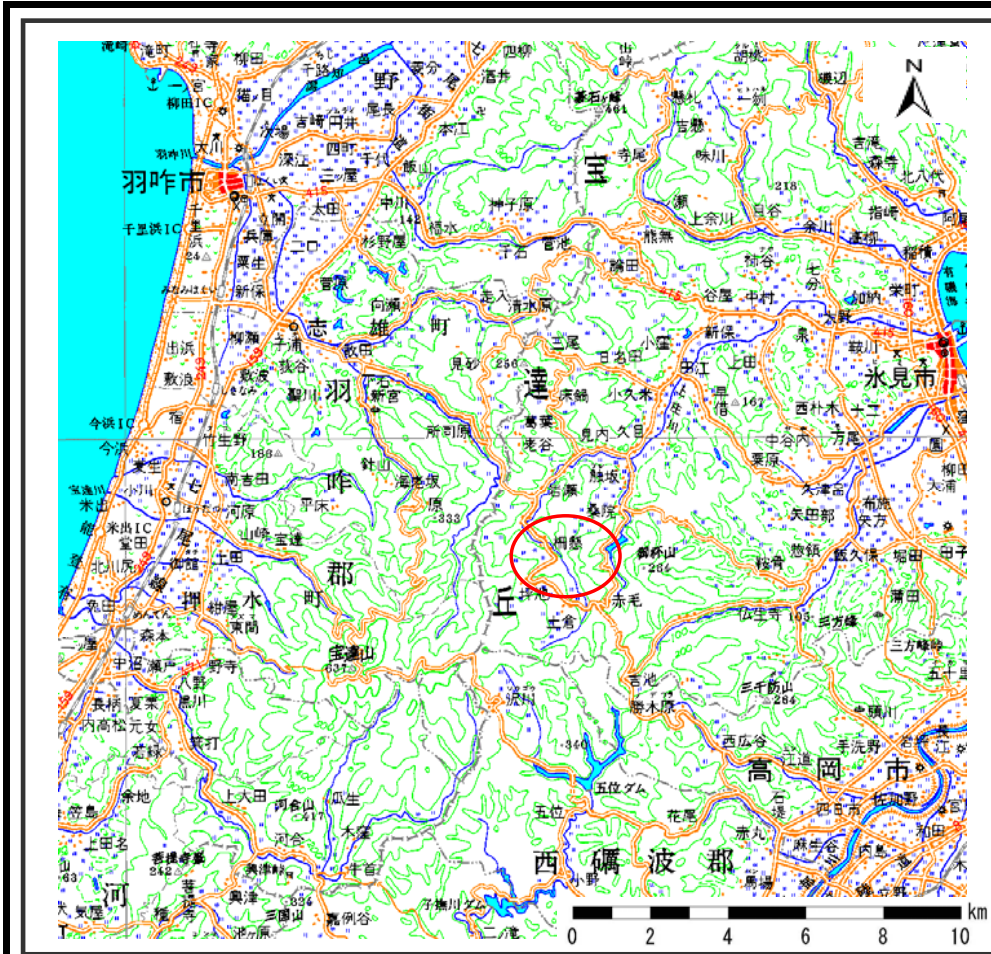
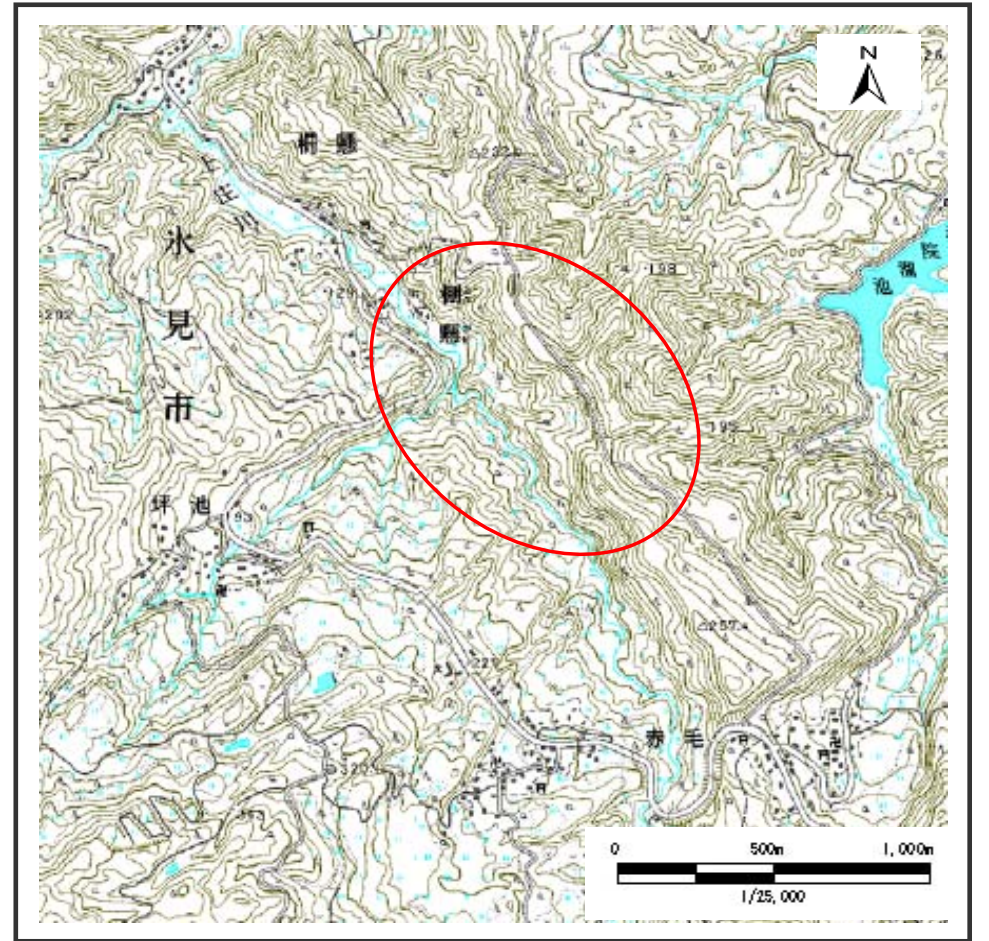


土砂災害警戒区域等の指定の公示に係る図書（その1）



(1/200,000)



(1/25,000)

様式－1(地)

土砂災害警戒区域・土砂災害特別警戒区域 位置図

自然現象の種類

地滑り

箇所番号

3205-38

箇所名

棚懸小崎

地滑り区域名

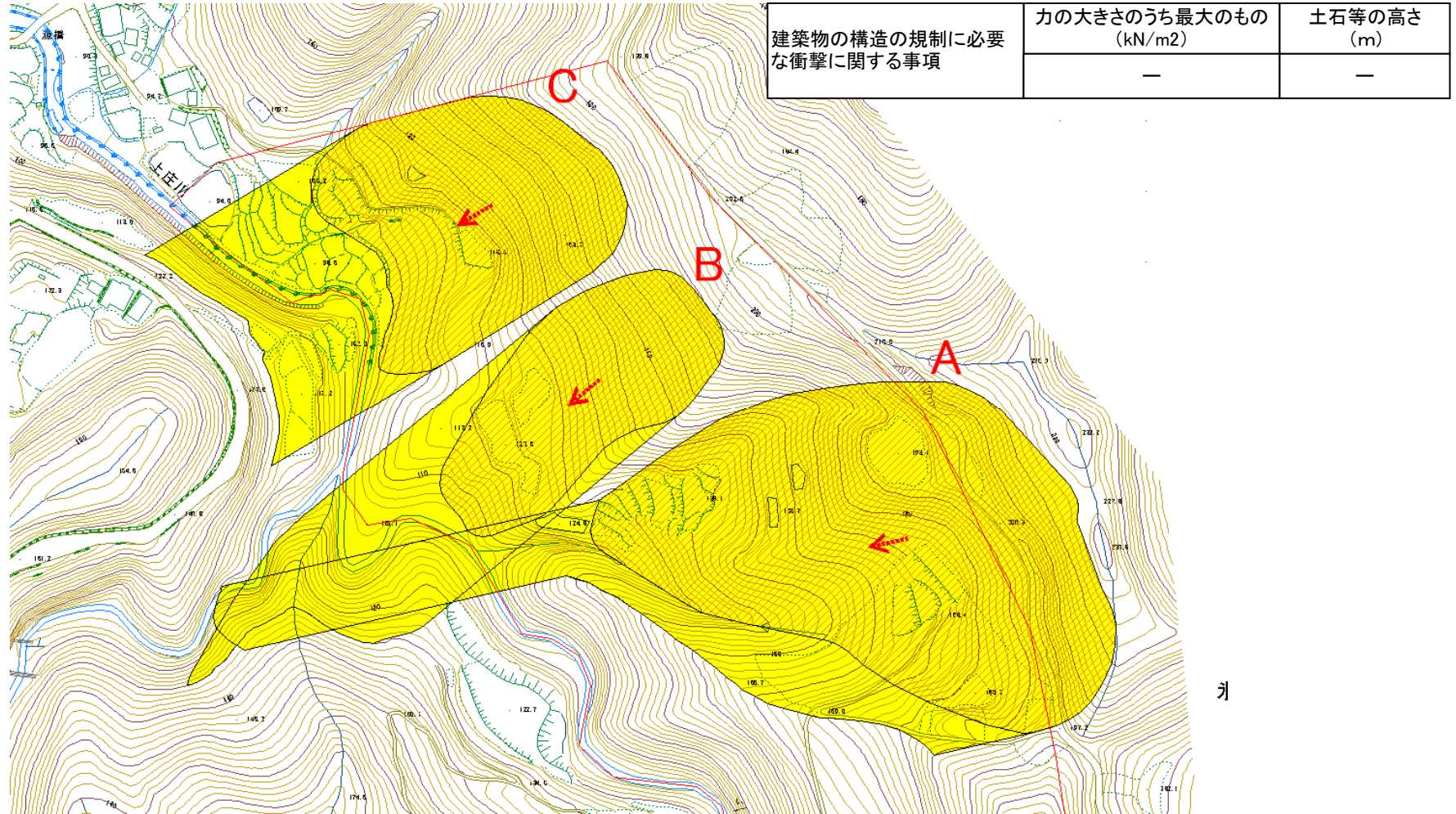
3205-38A ~ 3205-38C

所在地

富山県氷見市棚懸小崎

この地図は、国土地理院の承認を得て、同院発行の20万分の1・2万5千分の1の地形図を複製したものである。

土砂災害警戒区域等の指定の公示に係る図書（その2）



様式-2(地) 土砂災害警戒区域・土砂災害特別警戒区域 区域図	土砂災害防止法施行令第二条の基準に該当する区域		N 縮尺 1:4,000	自然現象の種類	地滑り	箇所番号	3205-38	箇所名	棚懸小崎
	土砂災害防止法施行令第三条の基準に該当する区域	 (該当なし)		公示番号		地滑り区域名	3205-38A ~ 3205-38C		
				公示年月日		所在地	富山県氷見市棚懸小崎		

