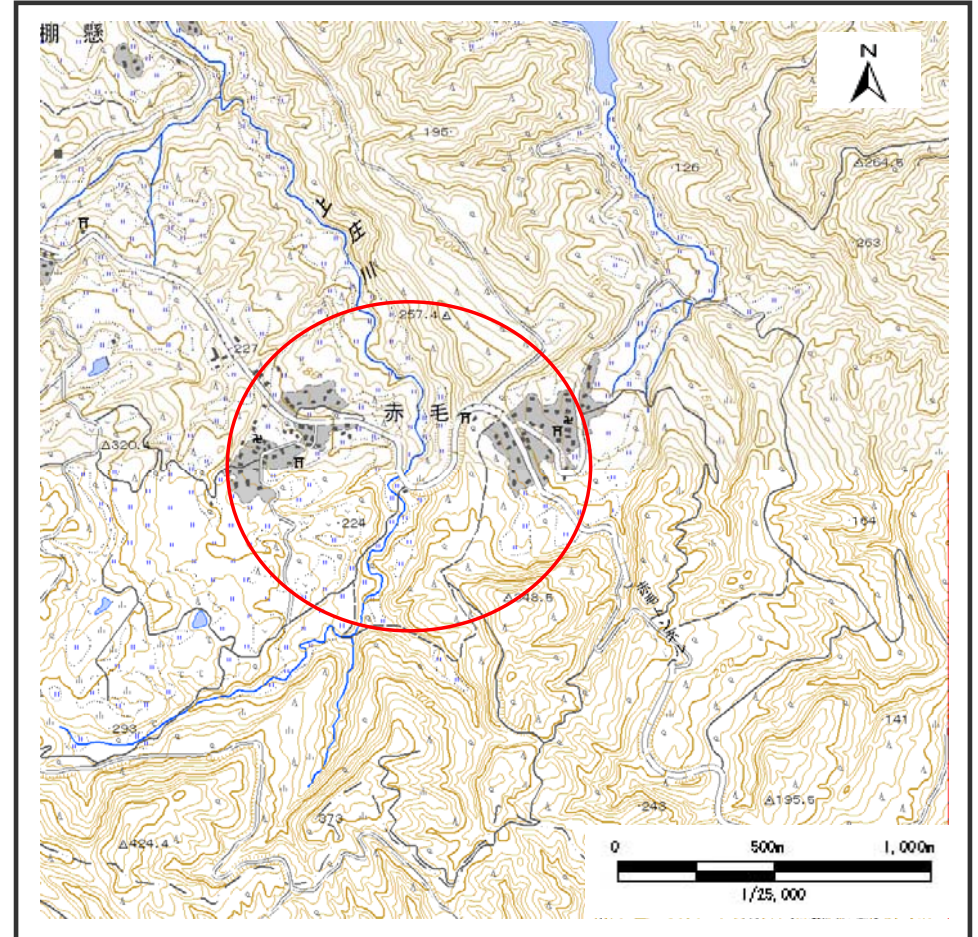
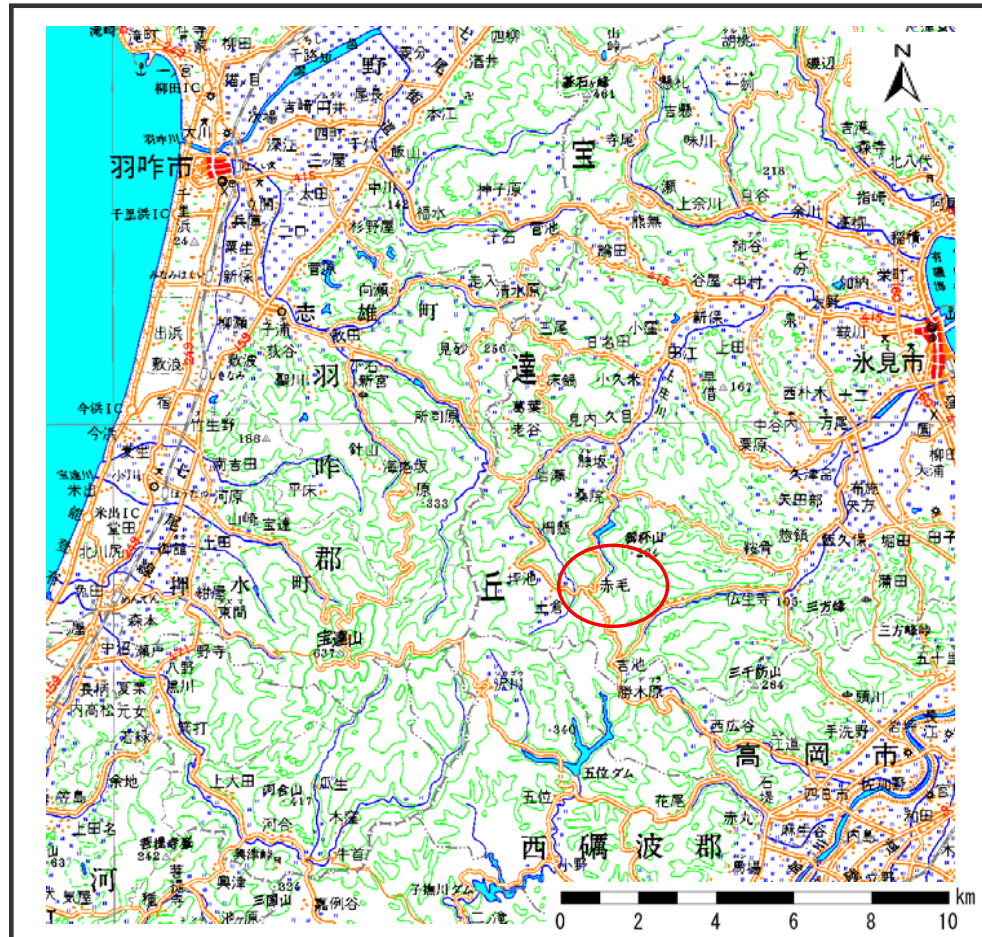


土砂災害警戒区域等の指定の公示に係る図書（その1）



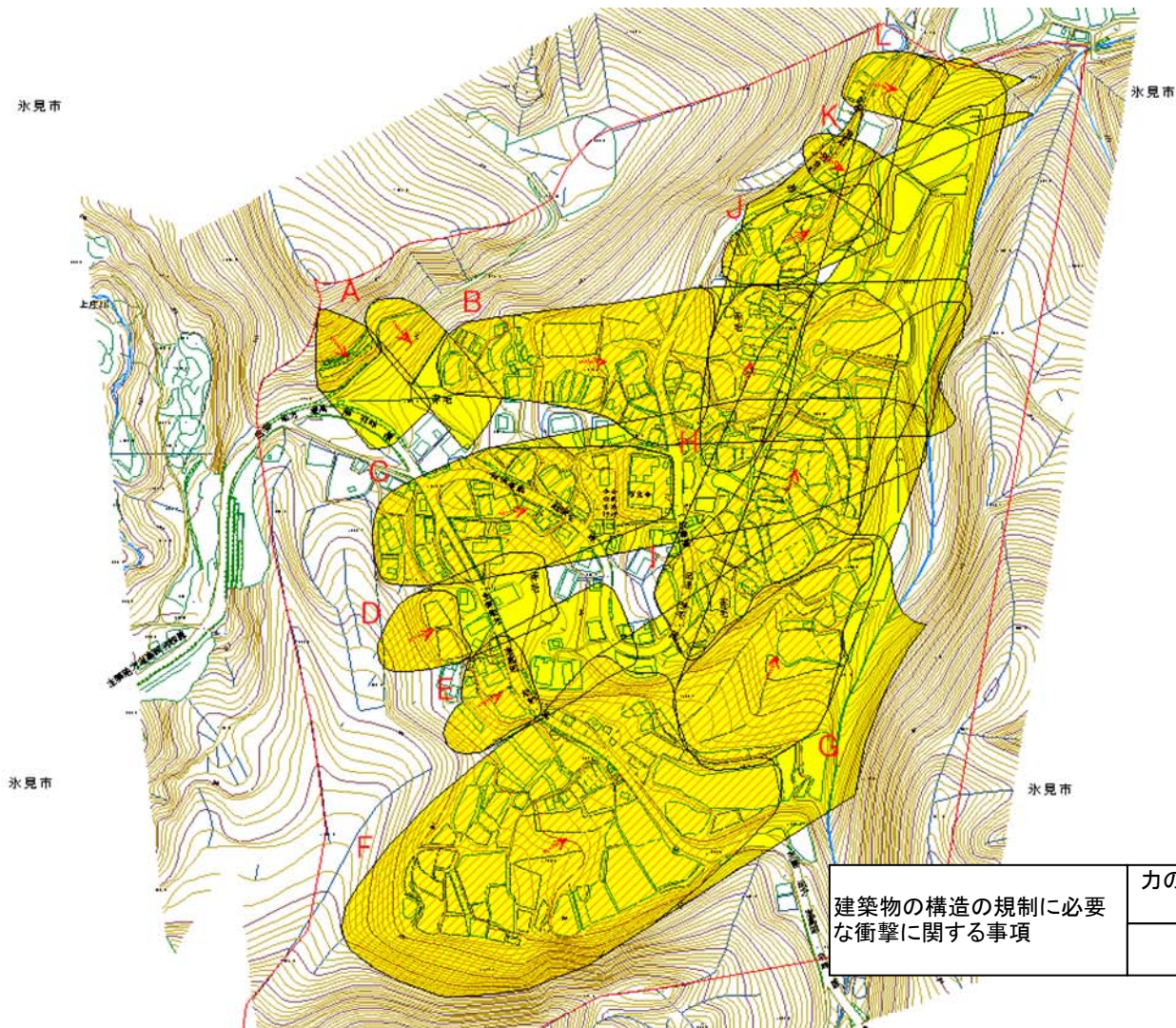
様式－1（地）

土砂災害警戒区域・土砂災害特別警戒区域 位置図



自然現象の種類	地滑り
箇所番号	3205-4
箇所名	赤毛
地滑り区域名	3205-4A ~ 3205-4L
所在地	富山県氷見市赤毛

この地図は、国土地理院の承認を得て、同院発行の20万分の1・2万5千分の1の地形図を複製したものである。

土砂災害警戒区域等の指定の公示に係る図書（その2）



建築物の構造の規制に必要な衝撃に関する事項	力の大きさのうち最大のもの (kN/m ²)	土石等の高さ (m)
	—	—

様式-2(地) 土砂災害警戒区域・土砂災害特別警戒区域 区域図	土砂災害防止法施行 令第二条の基準に該 当する区域		N 縮尺 1:7,500 (該当なし)	自然現象 の種類	地滑り	箇所番号	3205-4	箇所名	赤毛
	土砂災害防止法施行 令第三条の基準に該 当する区域			公示番号		地滑り区域名	3205-4A ~ 3205-4L		
				公示年月日		所在地	富山県氷見市赤毛		

土砂災害警戒区域等の指定の公示に係る図書（その 3）

地滑り区域	力の大きさのうち最大のもの (kN/m ²)	土石流の高さ(m)

地滑り区域	力の大きさのうち最大のもの (kN/m ²)	土石流の高さ(m)

特別警戒区域(レッドゾーン)が設定されないため、 計算値は未入力。

様式- 3 (地) 建築物の構造の規制に必要な衝撃に関する事項	自然現象の種類	地滑り	箇所番号	3205-4	箇所名	赤毛
	公示番号		地滑り区域名	3205-4A ~ 3205-4L		
	公示年月日		所在地	富山県氷見市赤毛		