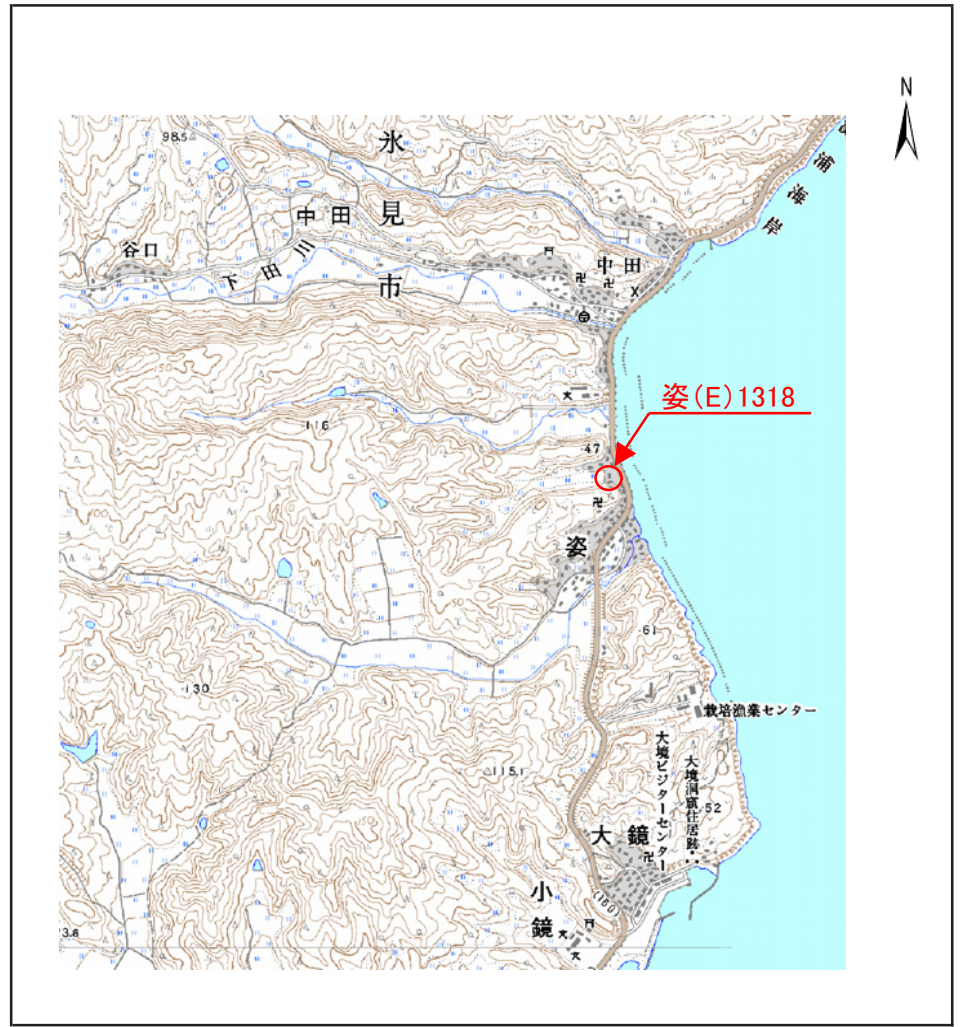


土砂災害警戒区域等の指定の公示に係る図書（その1）



(1/200,000)



(1/25,000)

様式-1 (急)

土砂災害警戒区域・土砂災害特別警戒区域 位置図

自然現象の種類

急傾斜地の崩壊

箇所番号

1318

箇所名

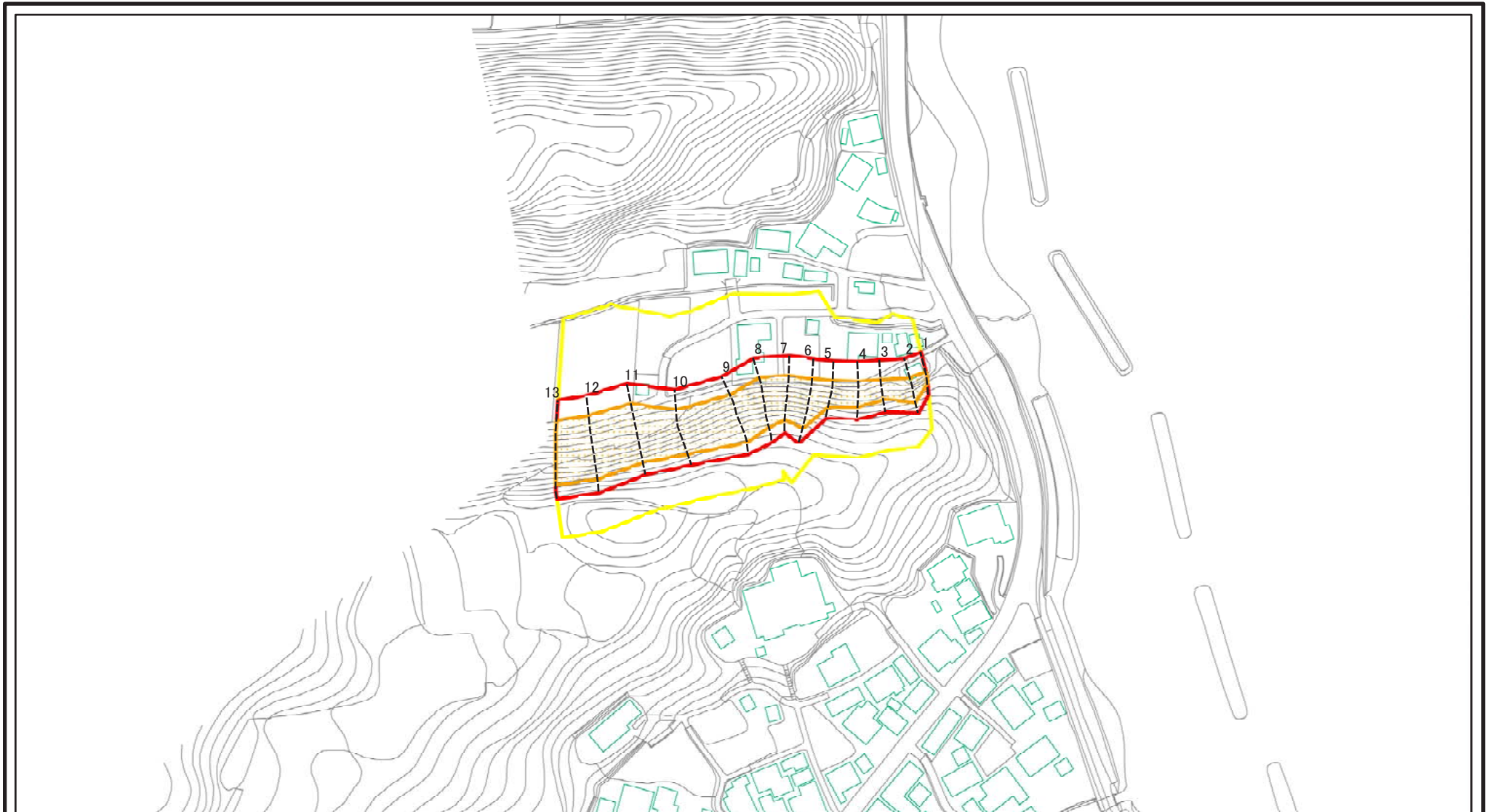
姿 (E)

所在地

富山県氷見市姿

この地図は、国土地理院の承認を得て、同院発行の20万分の1・2万5千分の1の地形図を複製したものである。(承認番号 平17総複 第131号)

土砂災害警戒区域等の指定の公示に係る図書(その)

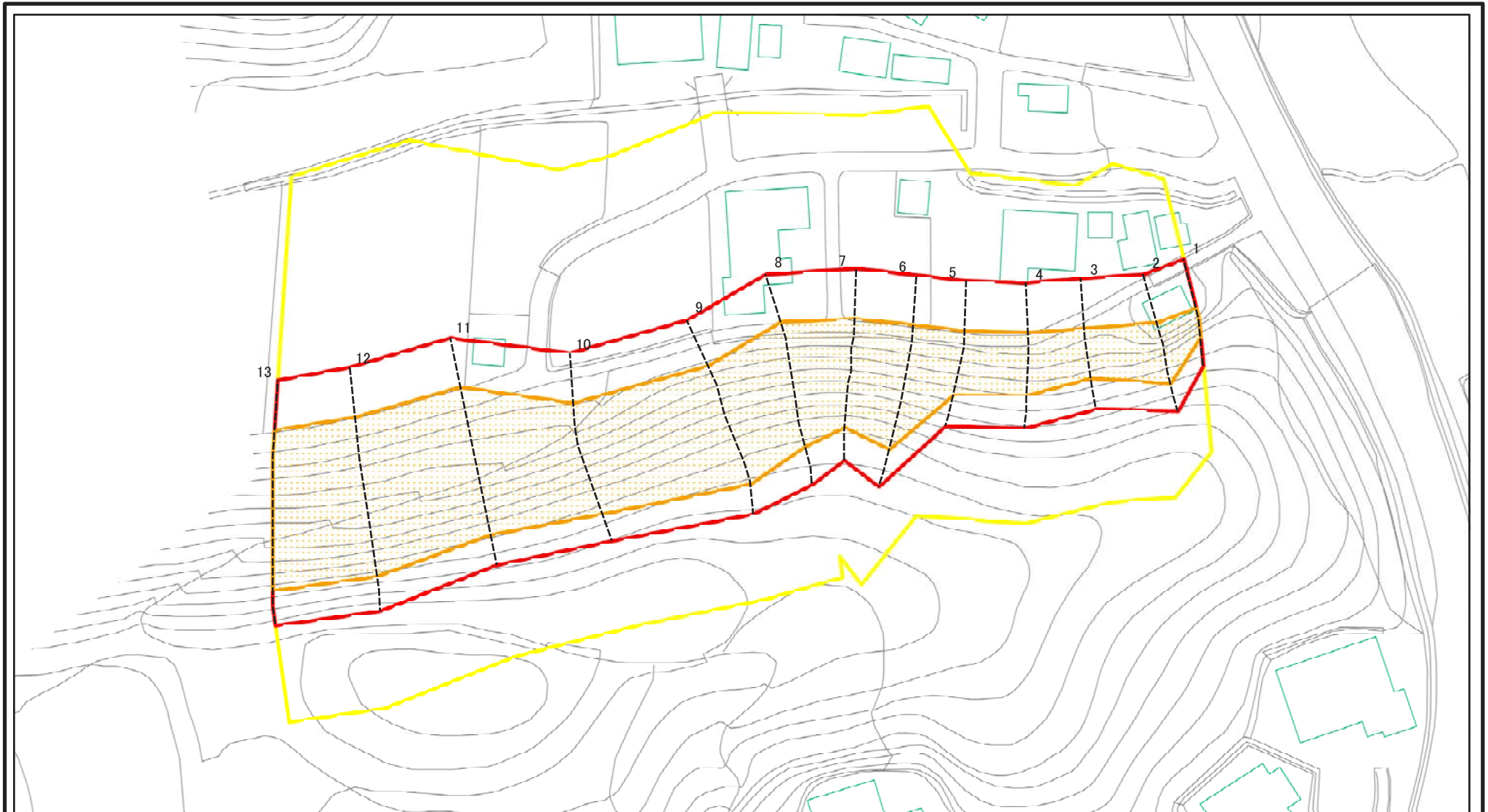


0 25 50 100
m

図中の数字は横断測線番号を示す

様式一 (急) 土砂災害警戒区域・土砂災害特別警戒区域 区域図(その1)	土砂災害防止法施行令第二条の基準に該当する区域		N 縮尺 1:2,500	自然現象の種類	急傾斜地の崩壊	箇所番号	1318
	土砂災害防止法施行令第三条の基準に該当する区域			告示番号		箇所名	姿(E)
	それ以外の区域			告示年月日		所在地	富山県氷見市姿

土砂災害警戒区域等の指定の公示に係る図書(その -1)



0 25 50 100m

図中の数字は横断測線番号を示す

様式 - 1 (急)

土砂災害警戒区域・土砂災害特別警戒区域

区域図(その)

土砂災害防止法施行令第二条の基準に該当する区域



自然現象の種類

急傾斜地の崩壊

箇所番号

1318

土砂災害防止法施行令第三条の基準に該当する区域



縮尺

告示番号

箇所名

姿(E)

それ以外の区域



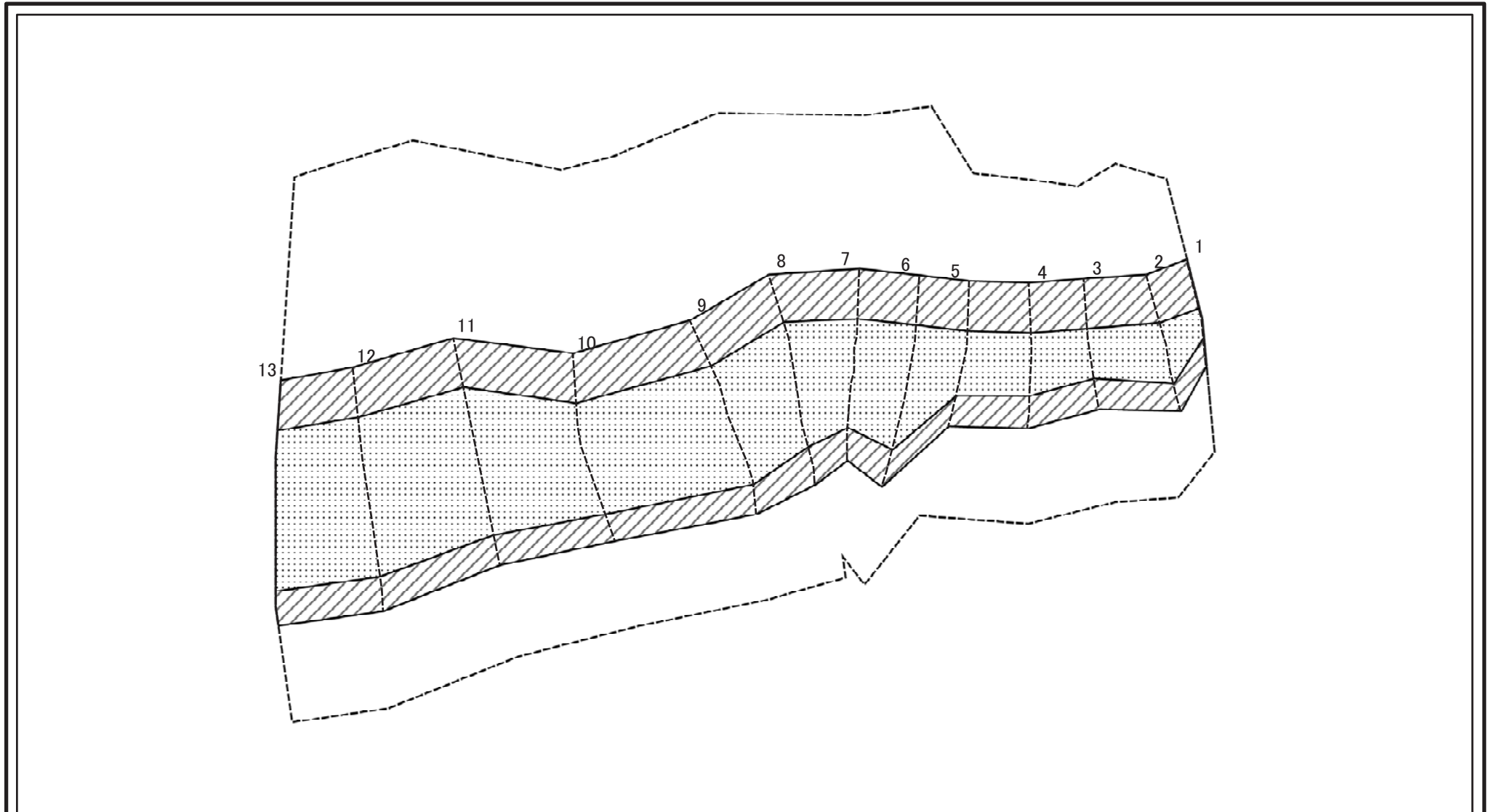
1:1,000

告示年月日

所在地

富山県氷見市姿

土砂災害警戒区域等の指定の公示に係る図書(その 一)



0 25 50 100
m

図中の数字は横断測線番号を示す

様式 一 一 (急)

土砂災害特別警戒区域の区域区分図
(急傾斜地の崩壊に伴う土石等の移動により
建築物の地上部に作用すると2 定される力)

土砂災害防止法施行令第二条の基準に該当する区域



自然現象
の種類

急傾斜地の崩壊

箇所番号

1318

土砂災害防止法
施行令第三条の
基準に該当する
区域



縮尺

告示番号

箇所名

姿(E)

それ以外の区域



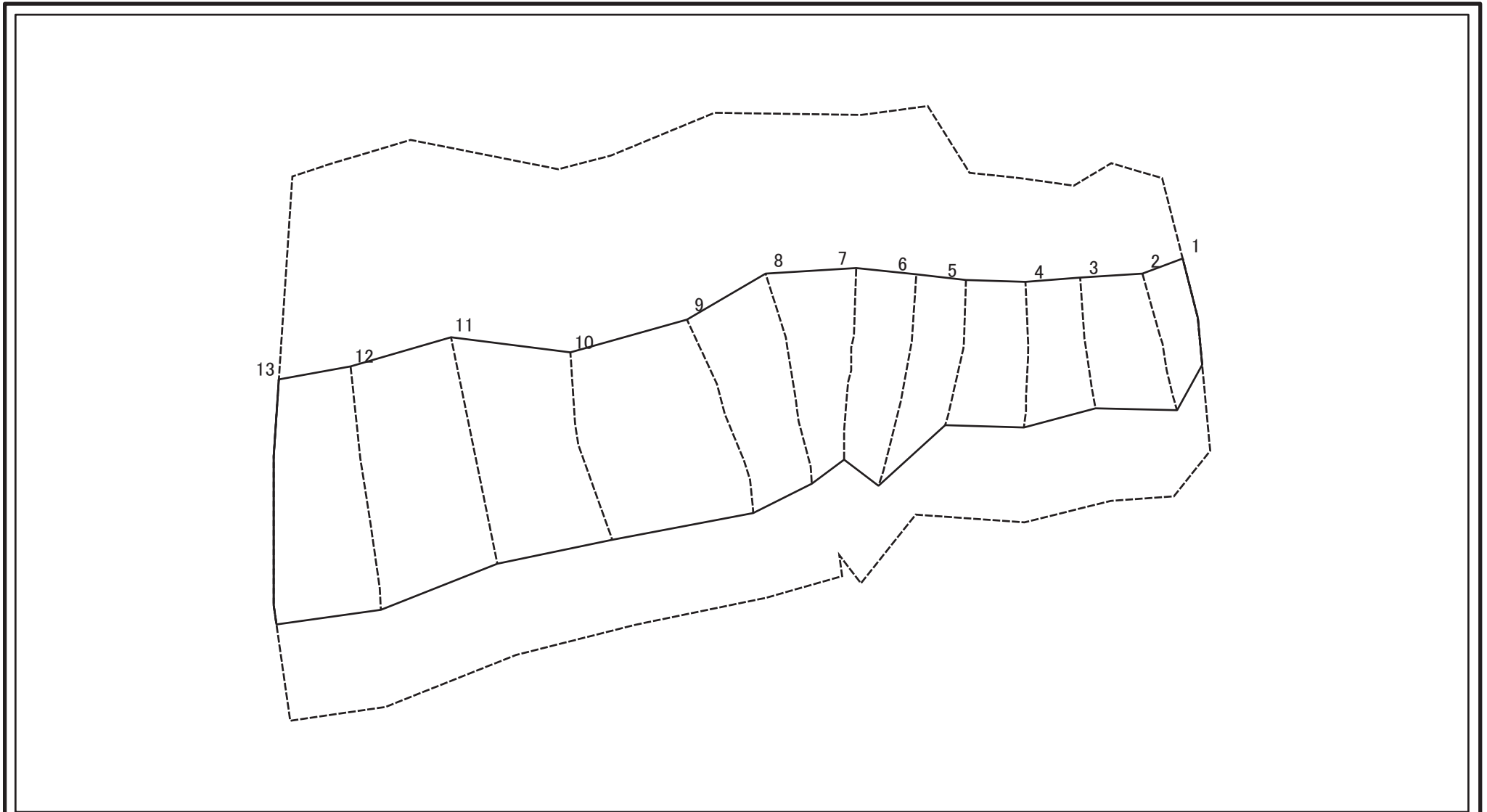
1:1,000

告示年月日

所在地

富山県氷見市姿

土砂災害警戒区域等の指定の公示に係る図書(その -3)



図中の数字は横断測線番号を示す

様式 - 3(急) 土砂災害特別警戒区域の区域区分図 (急傾斜地の崩壊に伴う土石等の堆積により 建築物の地上部に作用すると2定される力)	土砂災害防止法施行令第二条の基準に該当する区域			N 縮尺 1:1,000	自然現象の種類	急傾斜地の崩壊	箇所番号	1318
	土砂災害防止法 施行令第三条の 基準に該当する 区域	土石等の堆積の高さが3mを超える区域			告示番号		箇所名	姿(E)
		それ以外の区域			告示年月日		所在地	富山県氷見市姿

