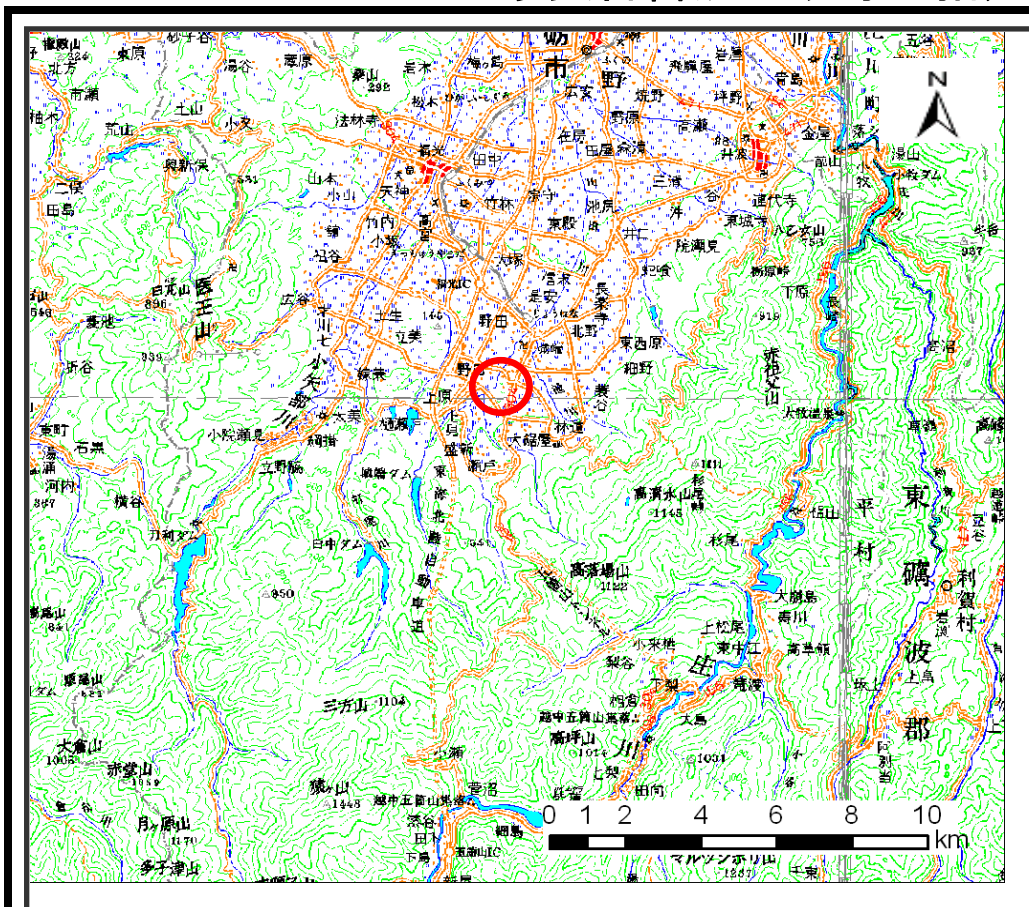
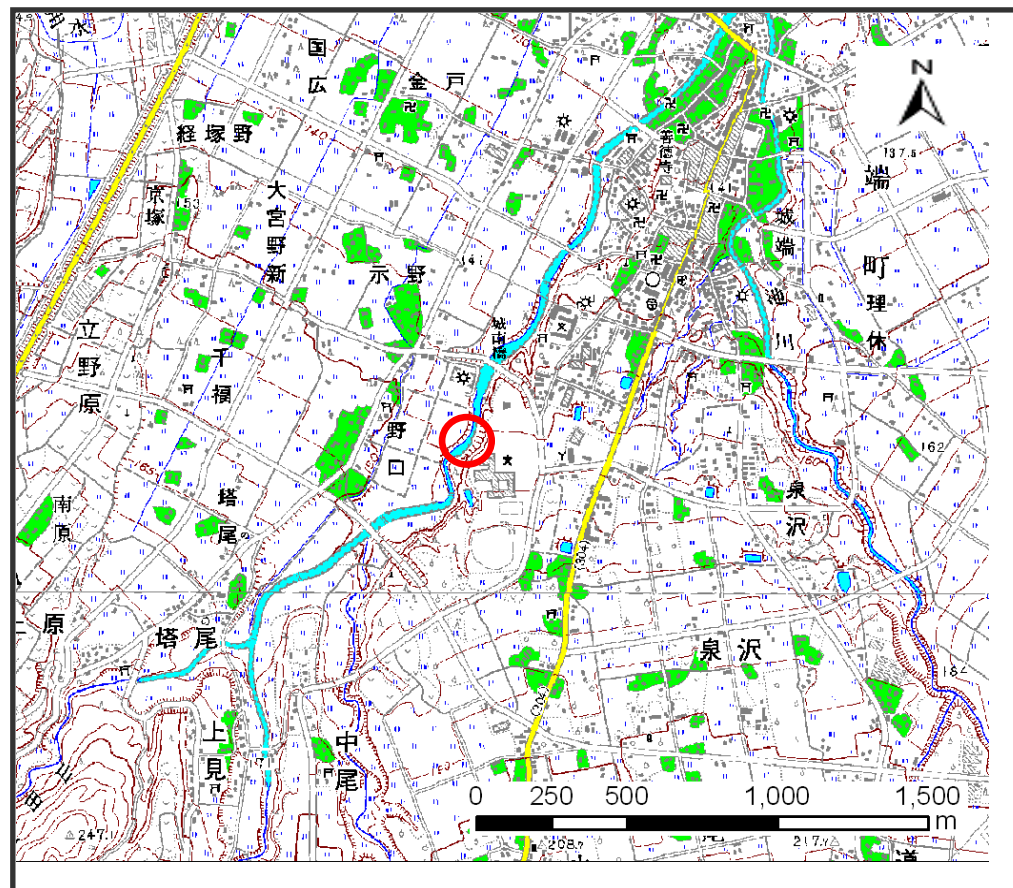


土砂災害警戒区域等の指定に係る図書（その1）



(1/200,000)



(1/25,000)

様式－1（地）

土砂災害警戒区域・土砂災害特別警戒区域 位置図

自然現象の種類

地滑り

箇所番号

1113

箇所名

野口

地滑り区域名

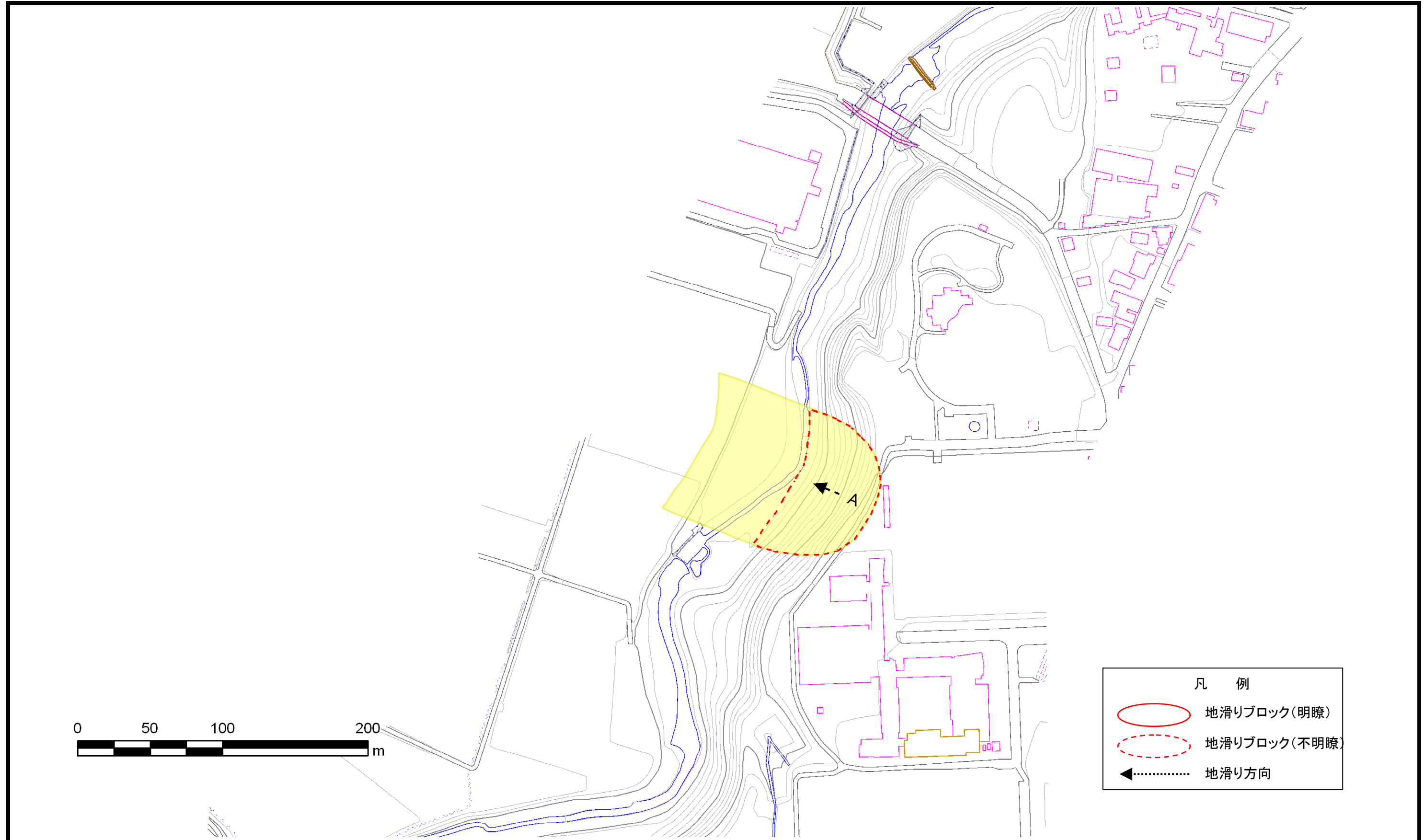
1113A

所在地

南砺市野口、城端

この地図は、国土地理院長の承認を得て、同院発行の数値地図200000(地図画像)及び数値地図25000(地図画像)を複製したものである。(承認番号 平21業複、第346号)

土砂災害警戒区域等の指定の公示に係る図書（その2）



| 凡 例 | |
|-----|--------------|
| | 地滑りブロック(明瞭) |
| | 地滑りブロック(不明瞭) |
| | 地滑り方向 |

| | | | | | | | | | |
|---------------------------------------|---|--|--------------------|-------------|-----|--------|----------|-----|----|
| 様式-2(地) 土砂災害警戒区域・土砂災害特別警戒区域 区域図 | 土砂災害防止法施行令第二 条の基準に該当する区域 (土砂災害警戒区域) | | N 縮尺 1:2,500 | 自然現象 の種類 | 地滑り | 箇所番号 | 1113 | 箇所名 | 野口 |
| | 土砂災害防止法施行令第三 条の基準に該当する区域 (土砂災害特別警戒区域) | | | 公示番号 | | 地滑り区域名 | 1113A | | |
| | | | | 公示年月日 | | 所在地 | 南砺市野口、城端 | | |