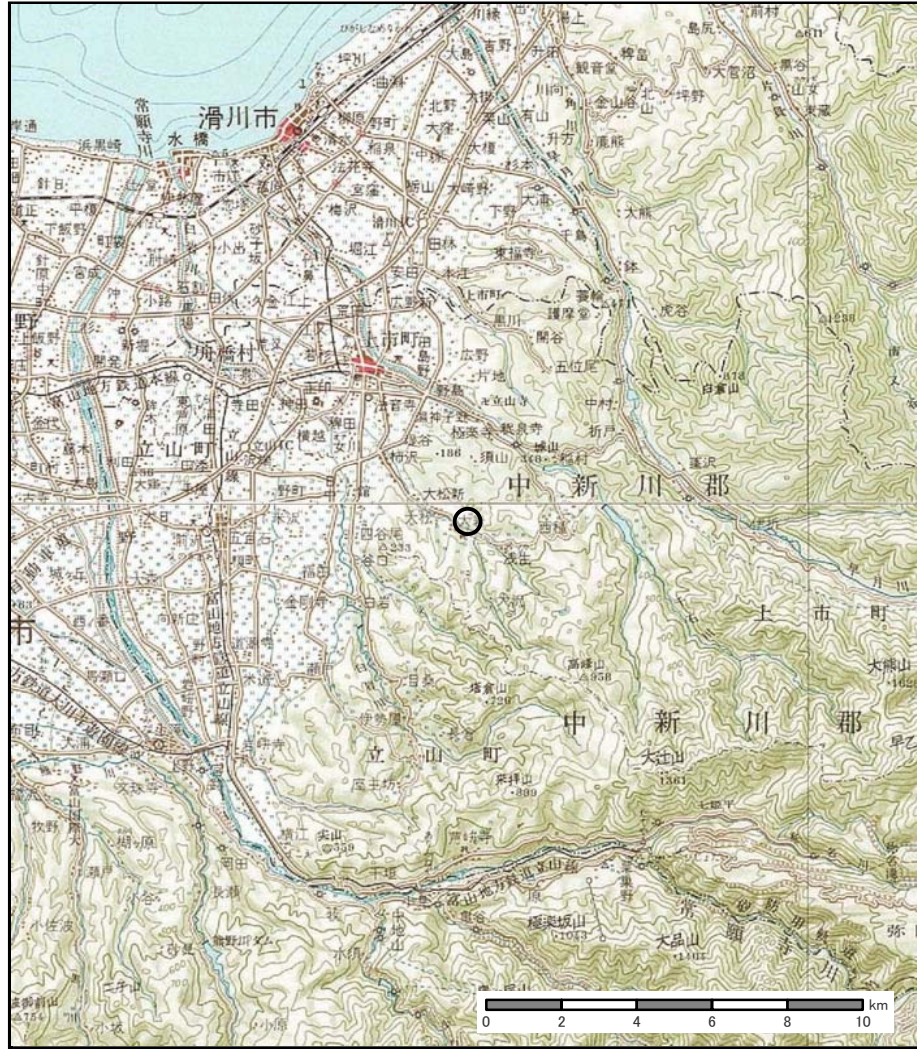
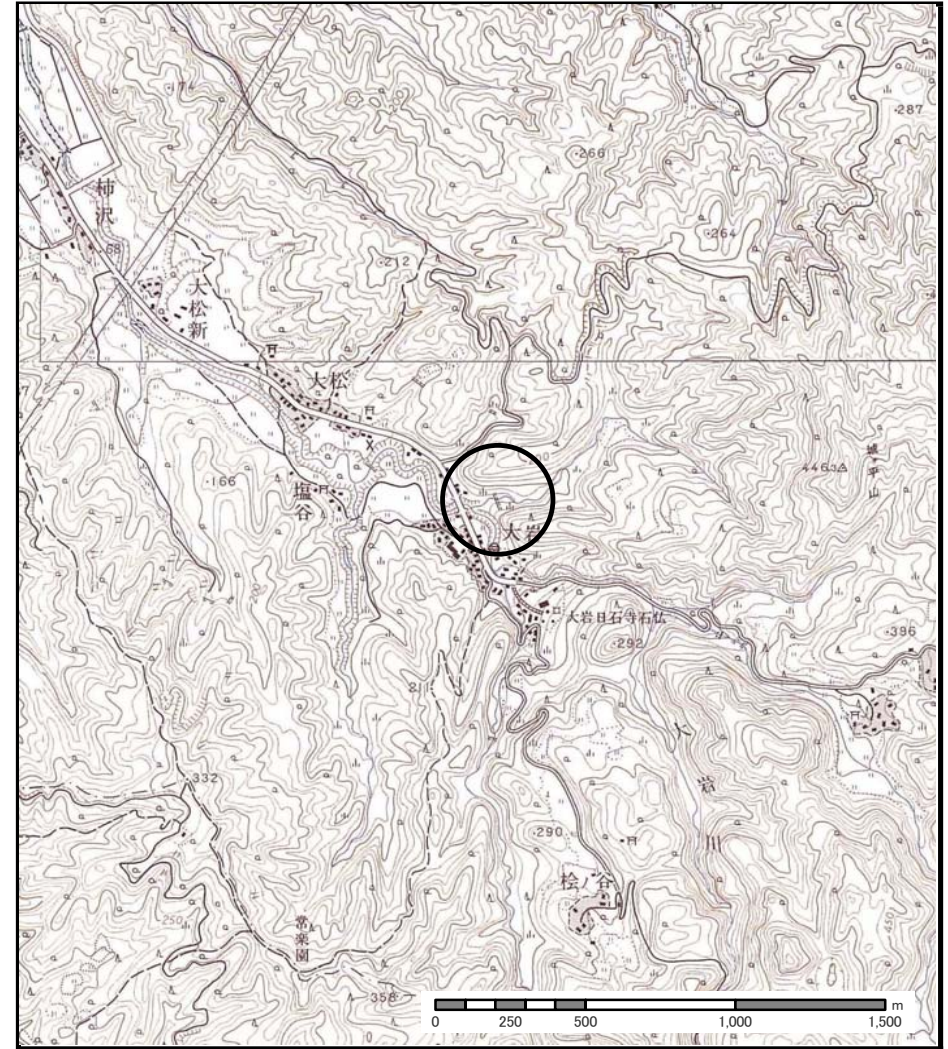


土砂災害警戒区域等の指定の公示に係る図書（その1）



(1/200,000)



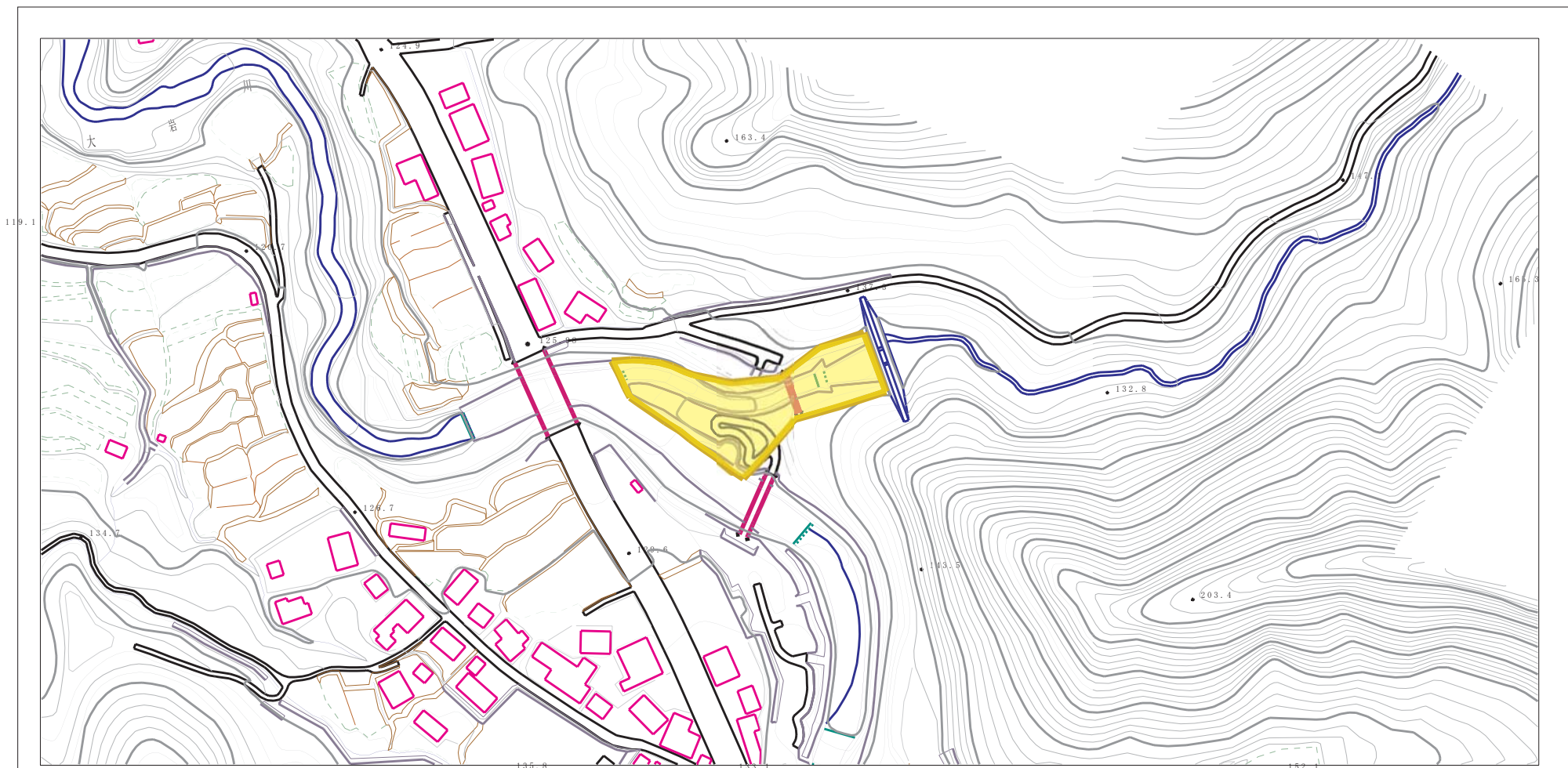
(1/25,000)

様式-1 (土)
土砂災害警戒区域・土砂災害特別警戒区域 位置図

| | |
|---------|-----------|
| 自然現象の種類 | d |
| 溪流番号 | 0686 |
| 溪流名 | 梁帰谷 |
| 所在地 | 中新川郡上市町大岩 |

この地図は、国土地理院長の承認を得て、同院発行の20万分1地勢図 2万5千分1地形図を複製したものである。（承認番号 平17 北復 第135号）

土砂災害警戒区域等の指定の公示に係る図書（その2）



様式-2(土)

土砂災害警戒区域・土砂災害特別警戒区域図

| | |
|-------------------------|--|
| 土砂災害防止法施行令第二条の基準に該当する区域 | |
| 土砂災害防止法施行令第三条の基準に該当する区域 | |
| その他の区域 | |

N
縮尺
1:2,500

| | | | |
|---------|---|------|-----------|
| 自然現象の種類 | d | 溪流番号 | 0686 |
| 告示番号 | | 溪流名 | 梁焔谷 |
| 告示年月日 | | 所在地 | 中新川郡上市町大岩 |