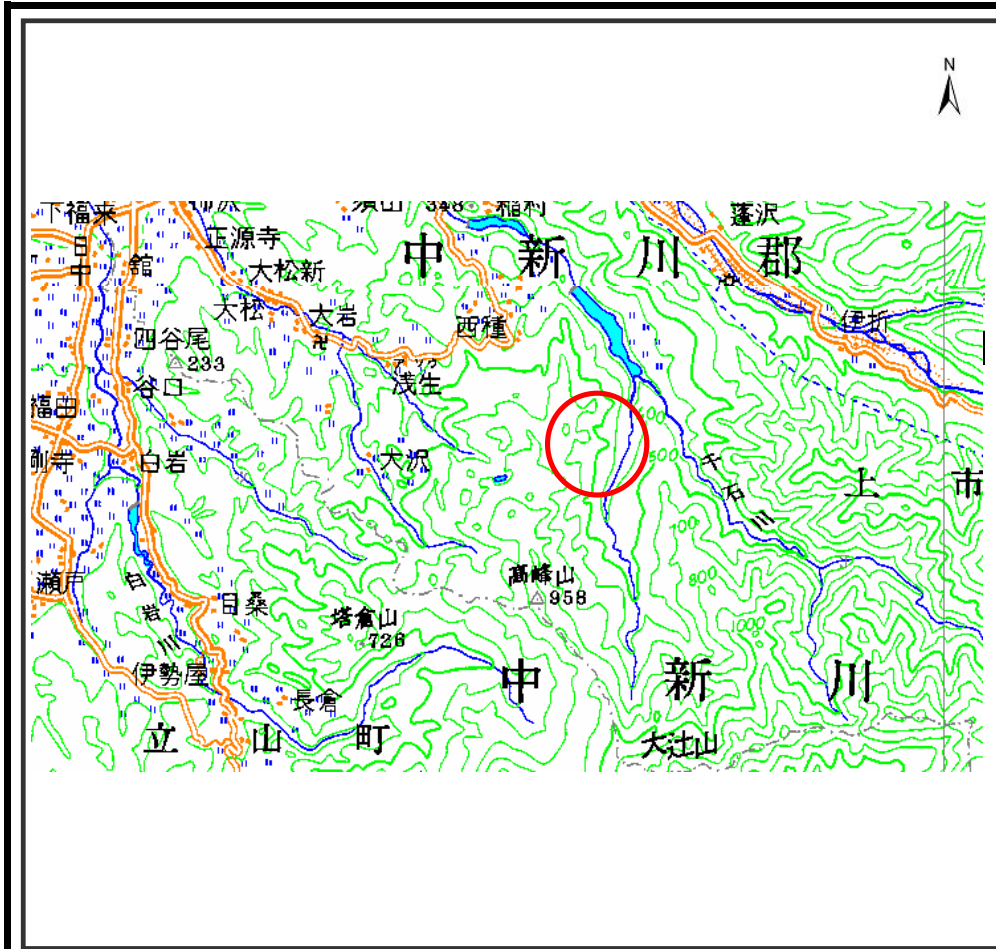
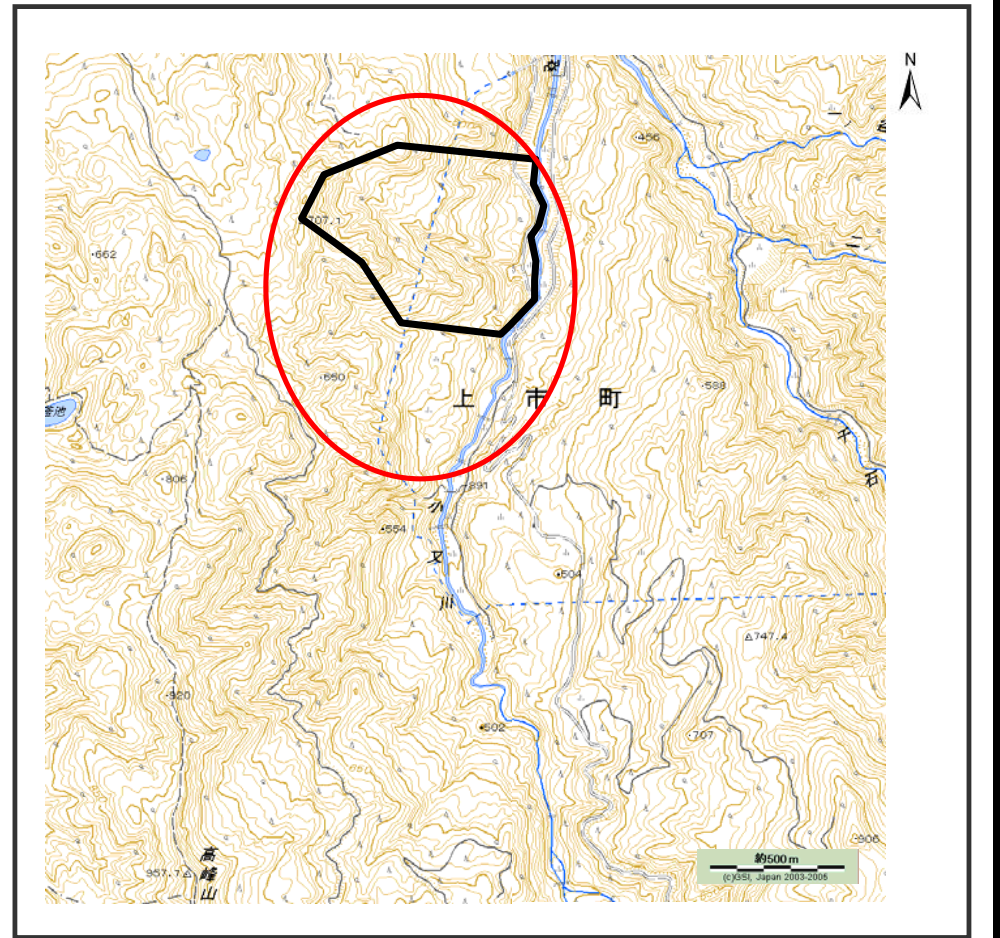


# 土砂災害警戒区域等の指定の公示に係る図書（その1）



(1/200,000)



(1/25,000)

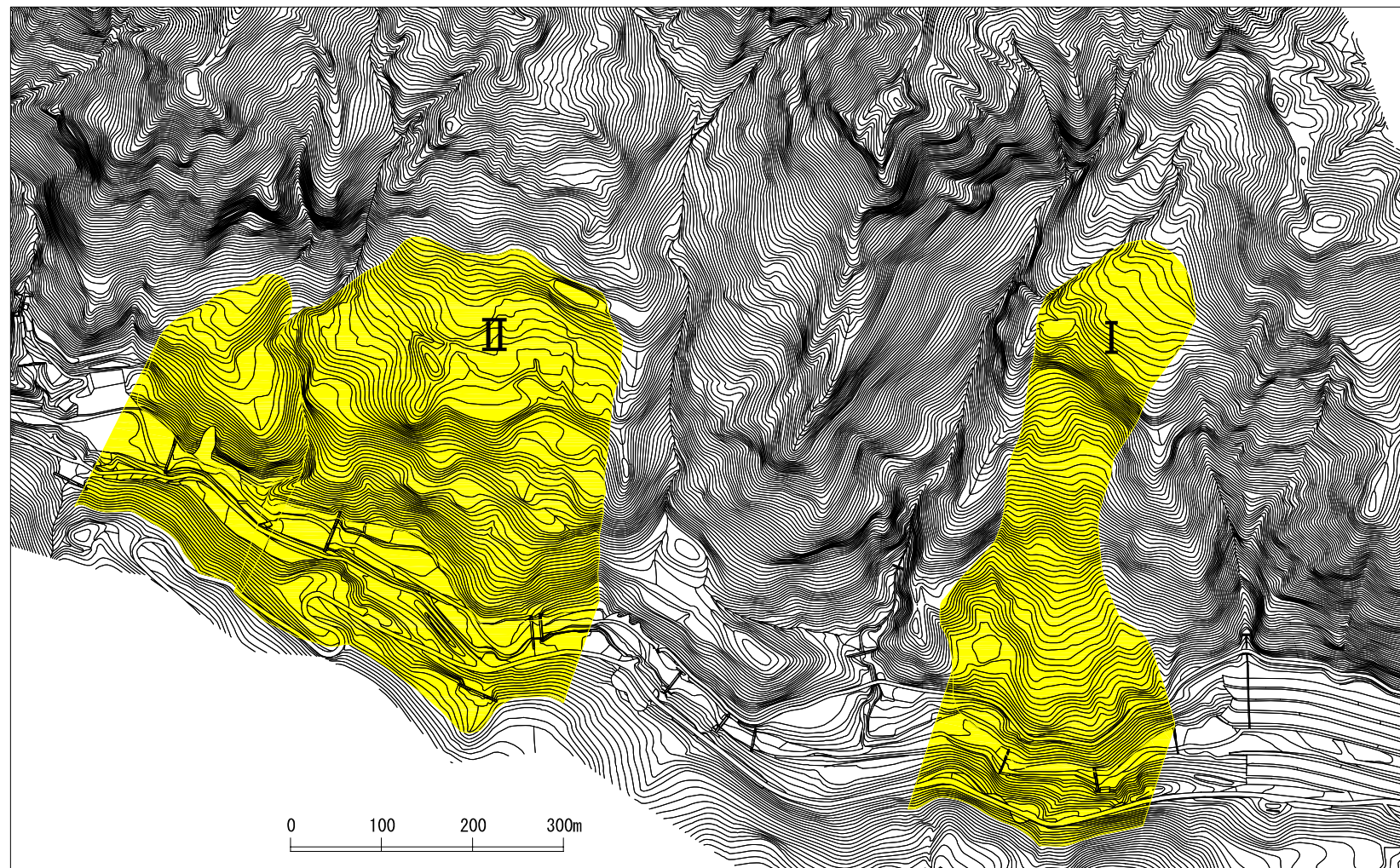
様式 - 1 (地)

土砂災害警戒区域・土砂災害特別警戒区域 位置図

自然現象の種類	地滑り
箇所番号	322 - 5
箇所名	大坂
地滑り区域名	大坂
所在地	富山県中新川郡上市町東種

この地図は、国土地理院の承認を得て、同院発行の20万分の1・2万5千分の1の地形図を複製したものである。

土砂災害警戒区域等の指定の公示に係る図書(その2)



様式-2  
土砂災害警戒区域区域図

土砂災害防止法施行令  
第二条の基準に該当する区域



自然現象  
の種類

地滑り

箇所番号

3 2 2 - 5

箇所名

大坂

土砂災害防止法施行令  
第三条の基準に該当する区域



縮尺  
1:2,500

告示番号

地滑り区域名

大坂 A~C

告示年月日

所在地

中新川郡上市町東種