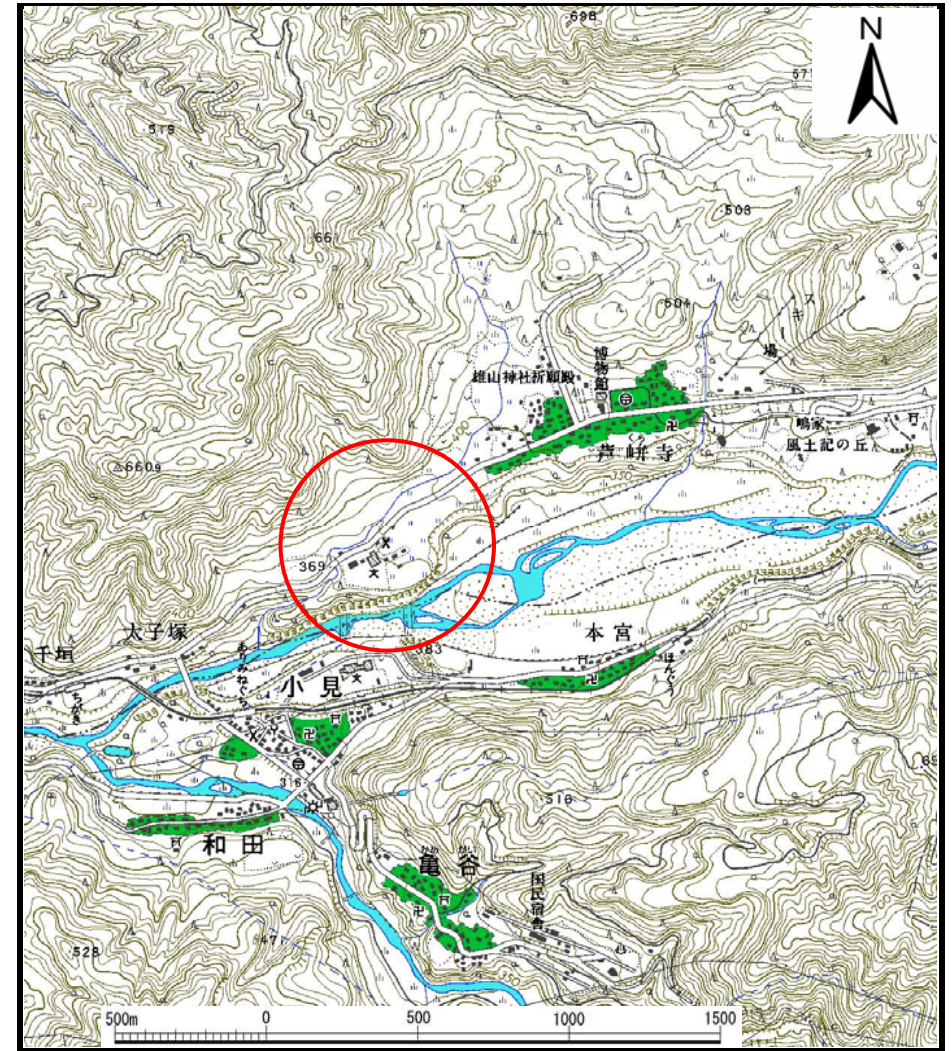


土砂災害警戒区域等の指定の公示に係る図書（その1）



(1/200,000)



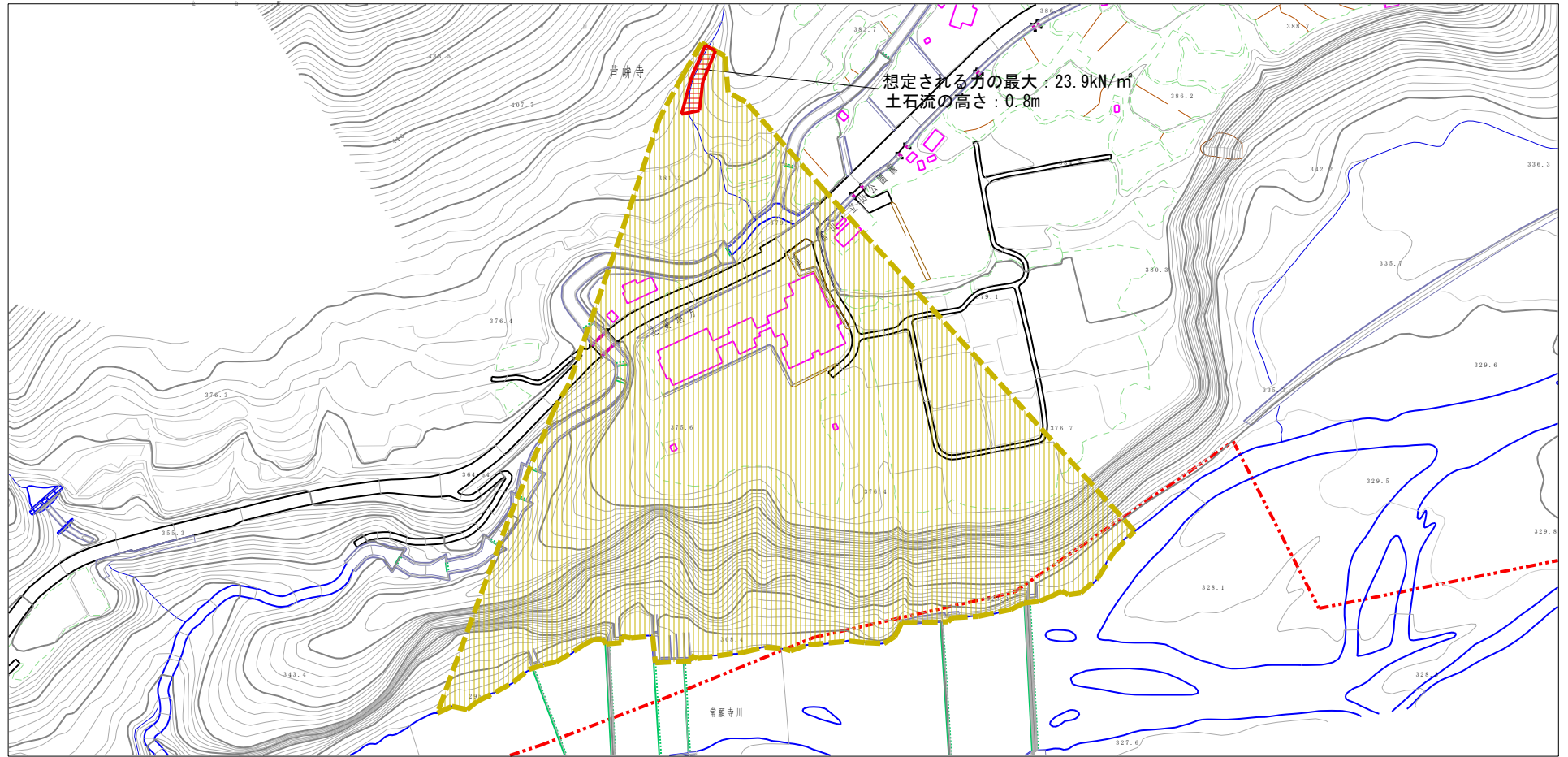
(1/25,000)

様式-1 (土)
土砂災害警戒区域・土砂災害特別警戒区域 位置図

自然現象の種類	土石流
溪流番号	037
溪流名	小豆谷
所在地	富山県中新川郡立山町芦峠寺

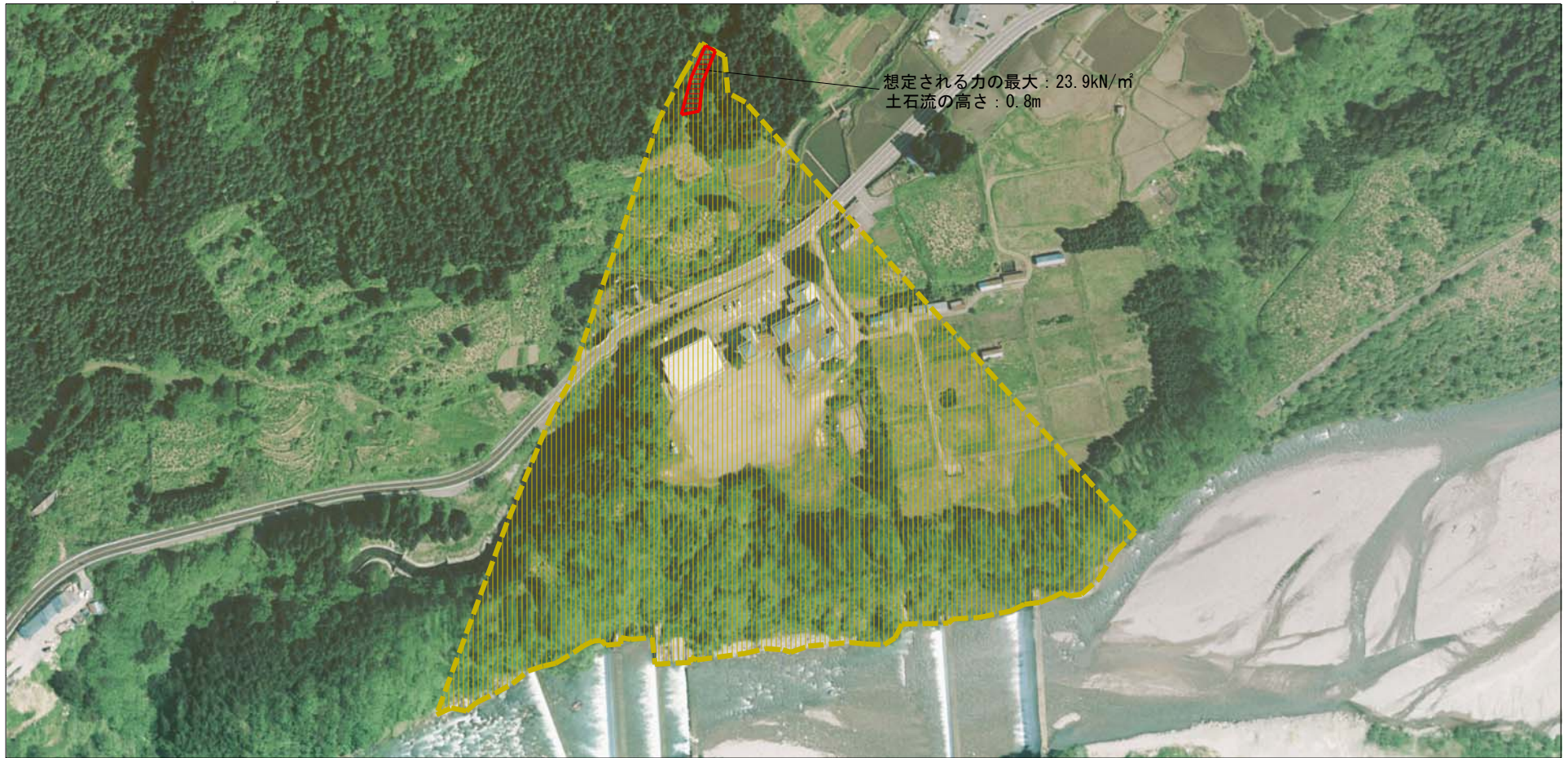
この地図は、国土地理院長の承認を得て、同院発行の数値地図200000（地図画像）及び数値地図25000（地図画像）を複製したものである。（承認番号 平業複、第号）

土砂災害警戒区域等の指定の公示に係る図書（その2）

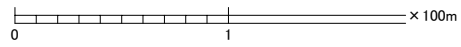


様式-2(土) 土砂災害警戒区域・土砂災害特別警戒区域 区域図	土砂災害防止法施行令第二条の基準に該当する区域		自然現象 の種類 土石流	溪流番号	037	
	土砂災害防止法施行令第三条の基準に該当する区域			告示番号	溪流名	小豆谷
	その他の区域			告示年月日	所在地	富山県立山町芦峯寺

参考資料 (その3)



377.4



参考資料	土砂災害防止法施行令第二条の基準に該当する区域		N 縮尺 1:2,500	自然現象の種類	土石流	溪流番号	037
	土砂災害防止法施行令第三条の基準に該当する区域			告示番号		溪流名	小豆谷
	その他の区域			告示年月日		所在地	富山県立山町芦峯寺