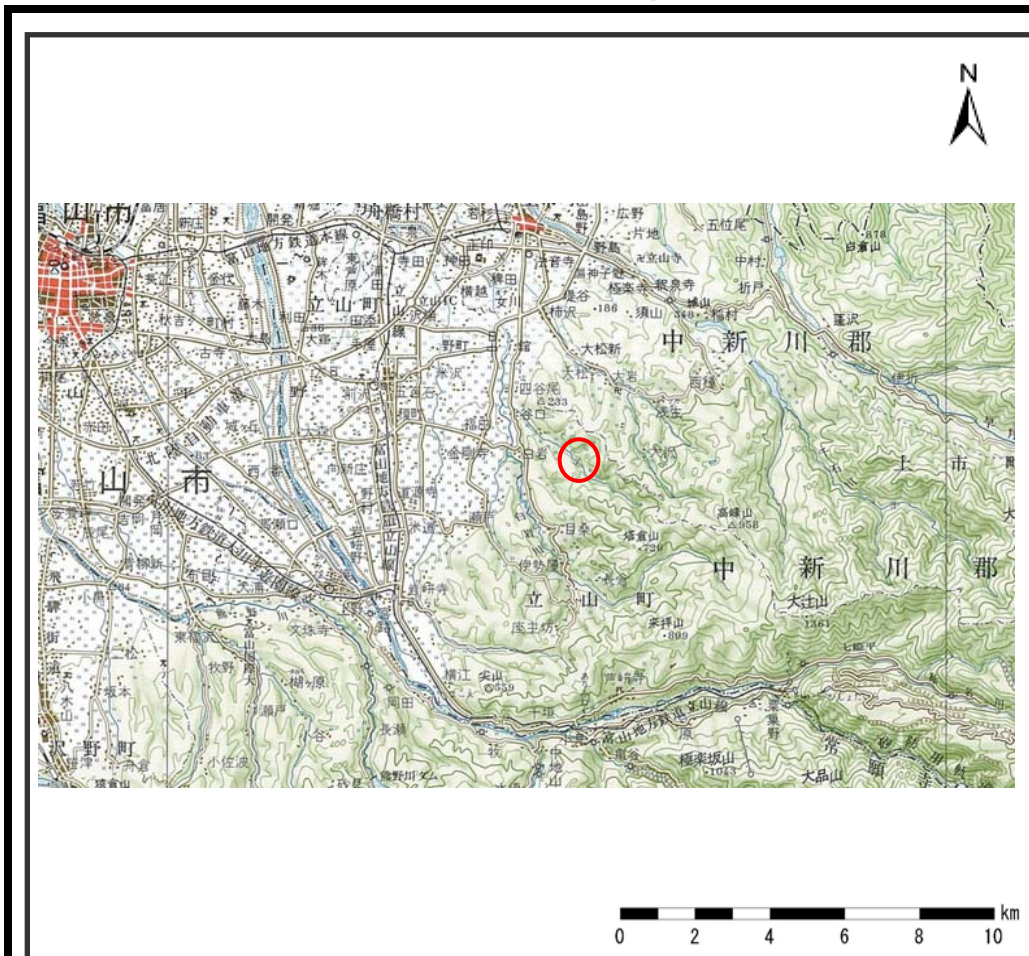
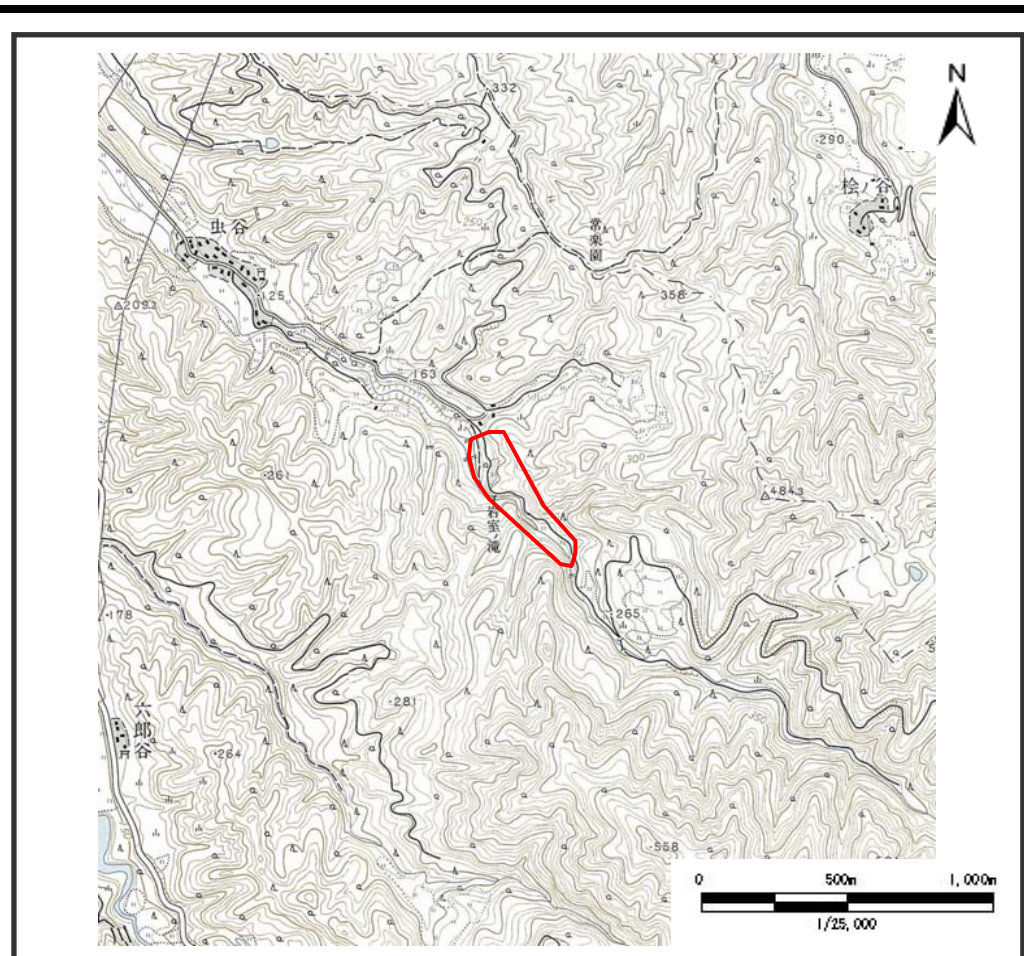


土砂災害警戒区域等の指定の公示に係る図書（その1）



(1/200,000)



(1/25,000)

様式－1（地）

土砂災害警戒区域・土砂災害特別警戒区域
位置図

自然現象の種類

地滑り

箇所番号

3323-1

箇所名

虫谷

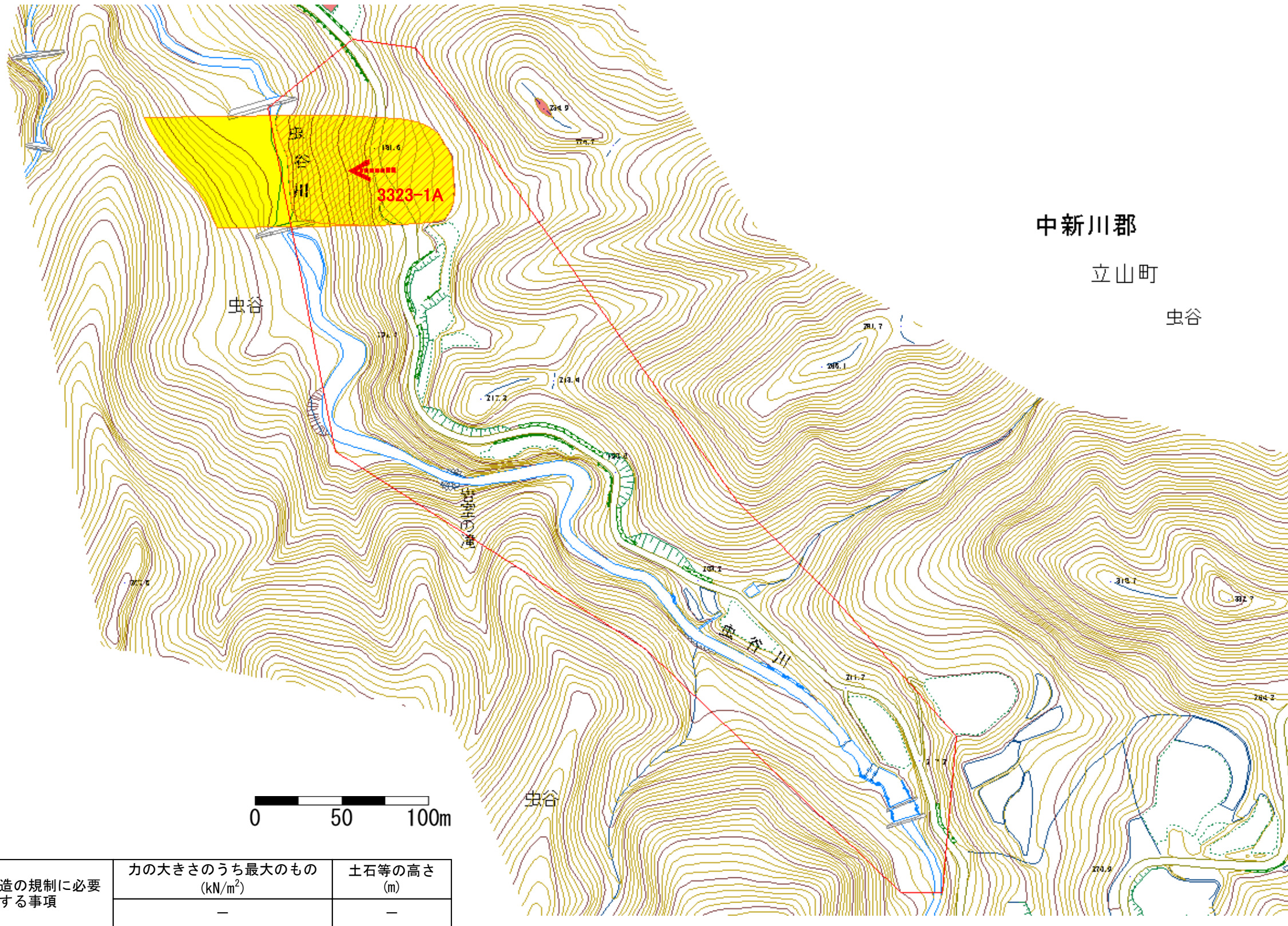
地滑り区域名

3323-1A

所在地

中新川郡立山町虫谷

土砂災害警戒区域等の指定の公示に係る図書（その2）



建築物の構造の規制に必要な衝撃に関する事項	力の大きさのうち最大のもの (kN/m ²)	土石等の高さ (m)
	—	—

様式-2(地) 土砂災害警戒区域・土砂災害特別警戒区域 区域図	土砂災害防止法施行令第二条の基 準に該当する区域		縮尺 1:2,500	自然現象 の種類	地滑り	箇所番号	3323-1	箇所名	虫谷	
	土砂災害防止法施行令第三条の基 準に該当する区域			公示番号		地滑り 区域名	3323-1A			
				公示年月日		所在地	中新川郡立山町虫谷			