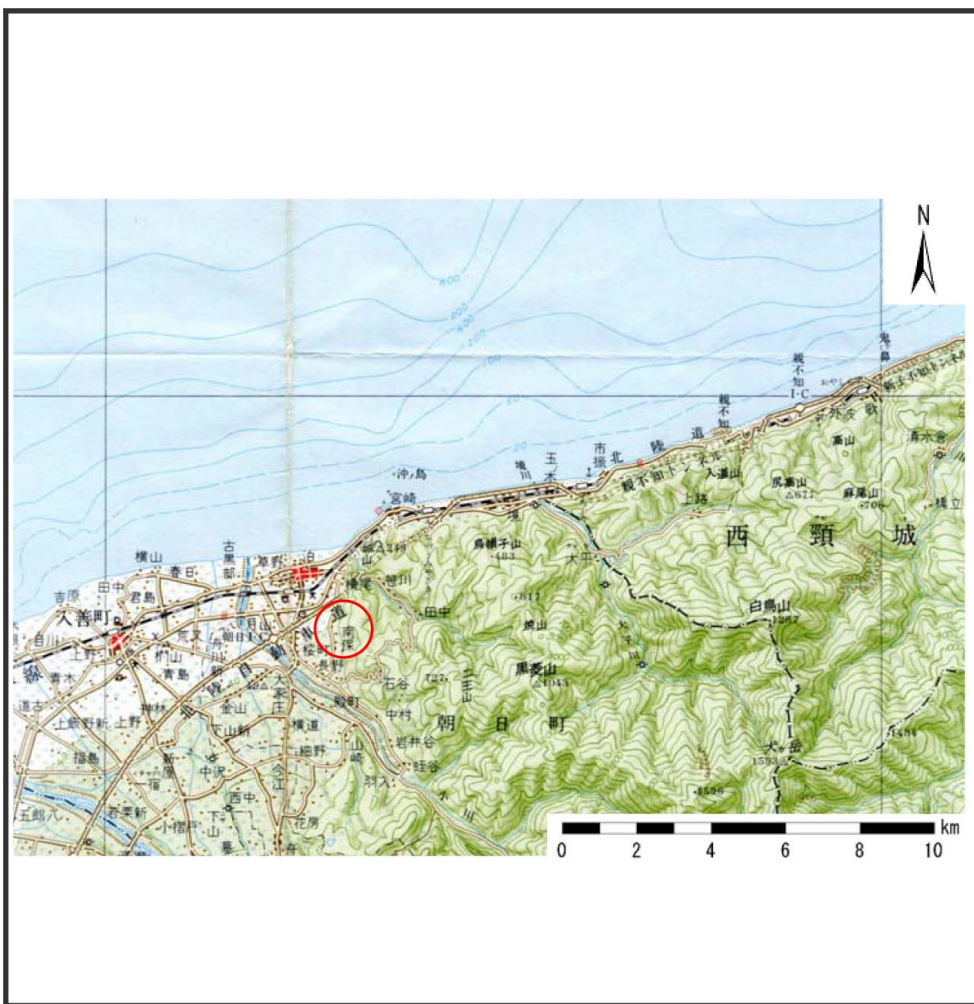
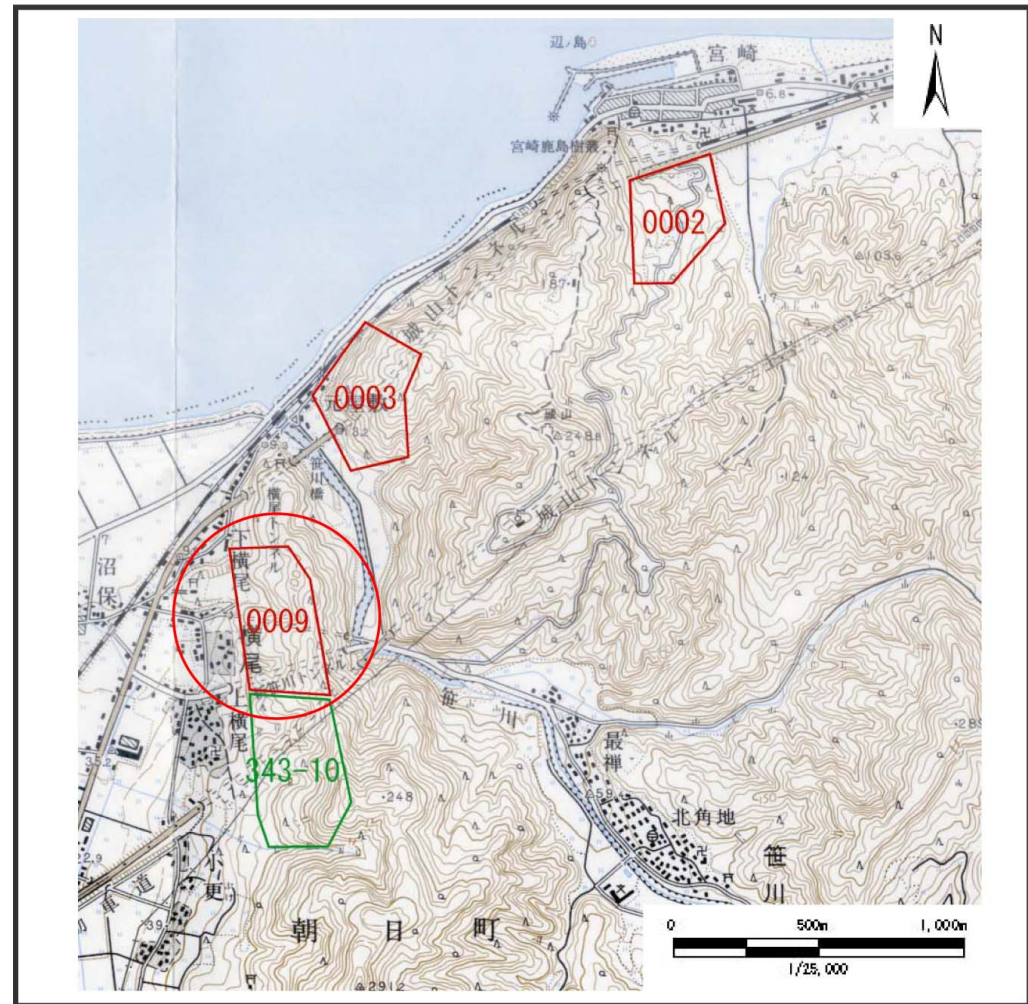


# 土砂災害警戒区域等の指定の公示に係る図書（その1）



(1/200,000)



(1/25,000)

様式－1(地)

土砂災害警戒区域・土砂災害特別警戒区域 位置図

自然現象の種類

地滑り

箇所番号

1009

箇所名

横尾(1)

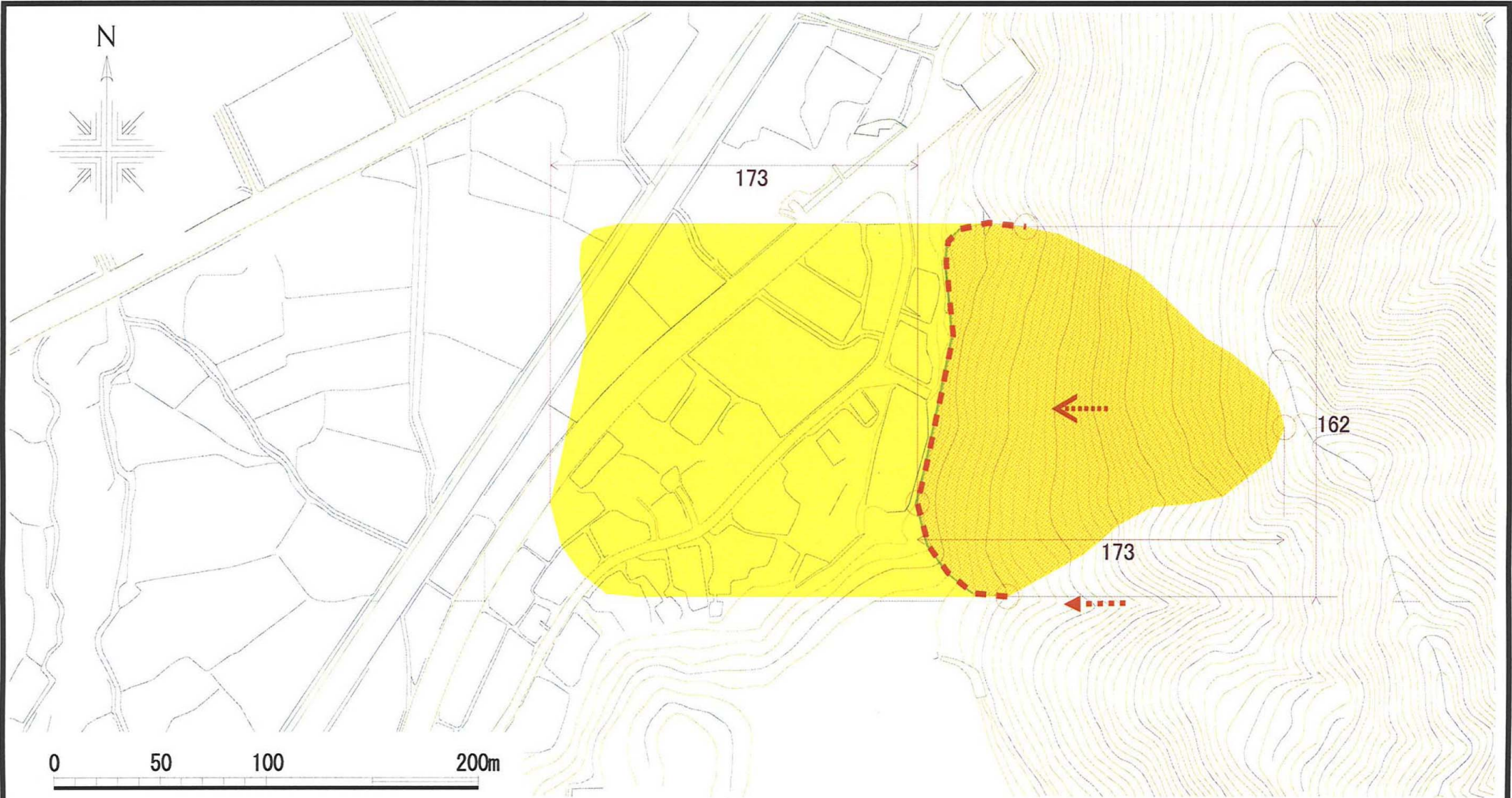
地滑り区域名

1009A

所在地

富山県下新川郡朝日町横尾地内

# 土砂災害警戒区域等の指定の公示に係る図書（その2）



様式－2（地）

土砂災害警戒区域・土砂災害特別警戒区域  
区域図

土砂災害防止法施行令  
第二条の基準に該当す  
る区域



自然現象  
の種類

地滑り

箇所番号

1009

箇所名

横尾（1）

告示番号

地滑り区域名

1009A

土砂災害防止法施行令  
第三条の基準に該当す  
る区域



縮尺  
1:2,500

告示年月日

所在地

富山県下新川郡朝日町横尾地内