

3. 災害危険地域等に関する資料

3-1 災害危険地域一覧表

※ 重要水防箇所の○は2市町村に跨って指定された数で内数。

R3. 12. 28 現在

	急傾斜地崩壊危険箇所			左記以外の 建築基準法 による災害 危険区域	地 す べ り 危 険 箇 所								砂 指 定 地	土 石 流 危 険 渓 流	崩 壊 土 砂 出 流 危 険 地 区	山 腹 崩 壊 危 険 地 区	老 た め 池	重要水防箇所		なだれ危険箇所	
	指 定 (区域数)	未 指 定	計		国 土 交 通 省 分 (区 域 数)		林 野 庁 分 (地 区 数)		農 林 水 産 省 農 村 振 興 局 分		計							河 川	海 岸	国 土 交 通 省 分	林 野 庁 分
					指 定	未 指 定	指 定	未 指 定	指 定	未 指 定	指 定	未 指 定									
富山市	80 (59)	767	847		41 (40)	34	30 (30)	24	8	37	78	95	177	338	304	196	50	270 (2)	5	178	206
高岡市	66 (65)	87	153		7 (7)	3	5 (5)	8	1	1	13	12	40	152	71	57	23	104 (10)	1	76	39
魚津市	30 (22)	107	137		6 (6)	4	10 (10)	6	2	7	18	17	86	92	65	46	12	24	3	57	28
氷見市	131 (121)	713	844	1	29 (29)	24	39 (39)	18	16	31	84	73	91	240	102	129	227	26	8	266	70
滑川市	10 (7)	27	37		1 (1)	2	4 (4)	2		3	5	7	16	11	5	8		8 (2)	3	10	
黒部市	24 (10)	92	116		1 (1)	1	7 (7)	6	2	3	10	10	46	92	62	49	11	45 (6)		31	23
砺波市	14 (11)	71	85		8 (8)	6	6 (6)	4	6	6	20	16	23	32	38	48	17	27		31	30
小矢部市	18 (12)	113	131		19 (19)	1	6 (6)	27	4	1	29	29	75	40	38	24	123	51 (1)		32	18
南砺市	21 (21)	247	268	1	13 (13)	13	23 (23)	17	7	17	43	47	222	212	328	258	43	16		114	262
射水市	4 (4)	18	22		1 (1)						1	0	4	9	1	14	53	54 (9)		1	2
舟橋村																					
上市町	13 (12)	33	46	1	5 (5)	4	3 (3)	5			8	9	99	67	55	34	9	3 (1)		30	11
立山町	14 (9)	58	72		7 (7)	1	4 (4)	5		2	11	8	37	63	55	48	7	10 (1)		42	26
入善町	2 (2)	10	12							2	0	2	10	1	1	4		23 (6)		5	
朝日町	14 (11)	51	65		7 (7)	6	8 (8)	12		4	15	22	70	81	59	47	2	4	4	32	23
合計	441 (366)	2,394	2,835	3	145 (144)	99	145 (145)	134	46	114	335	347	996	1,430	1,184	962	577	665 (38) 指定数 646	24	905	738

3-2 急傾斜地崩壊危険箇所

急傾斜地崩壊危険箇所（Ⅰ）

注：ランクⅠ：人家5戸以上の箇所

ランクⅡ：人家1～4戸の箇所

ランクⅢ：人家はないが今後新規の住宅立地等が見込まれる箇所

※指定された時点の市町村、大字、小字で記載

番号	箇所名	位置			延長 m	面積 h a	備考
		市町村	大字	小字			
2	大平	朝日町	大平	大平	250	1.60	
3	境	朝日町	境	切通	370	1.59	
4	湯の瀬	朝日町	湯の瀬		200	0.97	
5	境	朝日町	境	東地	420	1.55	
6	境	朝日町	境	東地	550	0.55	
9	笹川	朝日町	笹川	田中	220	0.91	
10	蛭谷	朝日町	蛭谷	蛭谷	340	1.54	
11	笹川	朝日町	笹川	諏訪	110	0.52	
13	山崎	朝日町	山崎	羽入	220	0.39	
14	蛭谷	朝日町	蛭谷	蛭谷	350	2.02	
15	山崎	朝日町	山崎	羽入	190	0.30	
17	笹川	朝日町	笹川	北角地	200	1.02	
19	南保	朝日町	南保	谷	400	2.57	
20	南保	朝日町	南保	谷	170	1.09	
21	笹川	朝日町	笹川	最禪	380	1.81	
22	笹川	朝日町	笹川	北角地	120	0.64	
24	南保	朝日町	南保	谷	330	1.08	
32	南保	朝日町	南保	谷	120	0.08	
33	山崎	朝日町	山崎	岩崎	150	0.35	
38	横尾	朝日町	横尾	下横尾	270	1.35	
39	横尾	朝日町	横尾	下横尾	160	0.86	
40	横尾	朝日町	横尾	温泉町	120	0.69	
42	南保	朝日町	南保	高畠	70	0.05	
43	横尾	朝日町	横尾	下横尾	210	0.21	
44	横尾	朝日町	横尾	温泉町	140	0.27	
45	横尾	朝日町	横尾	上横尾	80	0.06	
49	南保	朝日町	南保	越	190	0.20	
50	棚山	朝日町	棚山		70	0.25	
56	舟見	入善町	舟見	舟見	150	1.15	
57	墓ノ木	入善町	墓ノ木	墓ノ木	500	2.85	
58	墓ノ木	入善町	墓ノ木	墓ノ木	650	3.50	
59	墓ノ木	入善町	墓ノ木	墓ノ木	280	1.29	
63	下山	入善町	下山		220	0.88	
64	下山	入善町	下山		90	0.23	
65	下山	入善町	下山		100	0.19	
68	宇奈月	宇奈月町	宇奈月	宇奈月	360	2.15	
69	宇奈月	宇奈月町	宇奈月	宇奈月	550	0.60	
70	宇奈月	宇奈月町	宇奈月	五千僧	380	2.26	
71	宇奈月	宇奈月町	宇奈月	宇奈月	220	1.31	
73	宇奈月	宇奈月町	宇奈月		50	0.45	
74	音沢	宇奈月町	音沢	小棚川	630	1.26	
75	明日	宇奈月町	明日	栗虫	380	2.71	
79	愛本新	宇奈月町	愛本新		160	1.39	
82	宇奈月	宇奈月町	宇奈月	内山	370	0.37	
83	宇奈月	宇奈月町	宇奈月	内山	280	1.40	
84	明日	宇奈月町	明日	中谷	270	2.34	
85	宇奈月	宇奈月町	宇奈月	内山	330	1.65	
86	宇奈月	宇奈月町	宇奈月	内山	200	1.43	
88	中ノ口	宇奈月町	中ノ口	橋場	400	2.00	
90	中ノ口	宇奈月町	中ノ口	橋場	250	0.50	
91	中ノ口	宇奈月町	中ノ口		130	0.26	
92	下立	宇奈月町	下立		190	0.86	
93	中ノ口	宇奈月町	中ノ口		130	0.19	
99	下立	宇奈月町	下立		620	1.61	
100	下立	宇奈月町	下立		160	1.06	
101	田糶	黒部市	田糶	田糶	140	0.08	
102	福平	黒部市	福平	福平	400	2.86	
103	田糶	黒部市	田糶	田糶	310	0.49	
105	池尻	黒部市	池尻	池尻	150	0.29	
106	池尻	黒部市	池尻	池尻	170	0.33	
107	池尻	黒部市	池尻	池尻	330	0.63	
111	田糶	黒部市	田糶	田糶	100	0.16	
114	笠破	黒部市	笠破	笠破	360	0.93	
115	笠破	黒部市	笠破	笠破	300	0.47	
122	釈迦堂	黒部市	釈迦堂	釈迦堂	260	0.62	
123	釈迦堂	黒部市	釈迦堂	釈迦堂	400	0.96	
131	阿弥陀堂	黒部市	阿弥陀堂	阿弥陀堂	140	0.80	
133	阿弥陀堂	黒部市	阿弥陀堂	阿弥陀堂	130	0.74	
135	宮野	黒部市	宮野		60	0.14	
140	尾山	黒部市	尾山	尾山	150	0.86	
150	朴谷	黒部市	朴谷	朴谷	240	1.65	

番 号	箇 所 名	位 置			延 長	面 積	備 考
		市町村	大 字	小 字			
151	萩生	黒部市	萩生	上野	140	0.22	
154	宮沢	黒部市	宮沢		100	0.24	
155	阿弥陀堂	黒部市	阿弥陀堂	阿弥陀堂	140	0.80	
156	中陣	黒部市	中陣	兼本	840	5.78	
165	神谷	黒部市	神谷	長田	230	0.55	
166	山田	黒部市	山田	山田	250	0.72	
167	山田	黒部市	山田	山田	480	1.71	
170	東蔵	魚津市	東蔵	東蔵	720	6.17	
171	東蔵	魚津市	東蔵	東蔵	210	1.82	
174	平沢	魚津市	平沢		250	1.49	
175	黒谷	魚津市	黒谷	黒谷	300	1.01	
179	東城	魚津市	東城	奥東城	140	0.17	
180	長引野	魚津市	長引野	長引野	300	0.54	
181	東城	魚津市	東城	前東城	300	1.92	
182	布施爪	魚津市	布施爪	布施爪	340	0.81	
183	長引野	魚津市	長引野	長引野	600	2.40	
184	布施爪	魚津市	布施爪	布施爪	350	1.50	
185	小川寺	魚津市	小川寺	日尾	170	0.73	
186	長引野	魚津市	長引野	長引野	460	1.15	
187	大菅沼	魚津市	大菅沼	大菅沼	150	0.78	
191	小川寺	魚津市	小川寺	小川寺	600	3.07	
193	小川寺	魚津市	小川寺	小川寺	300	0.77	
196	石垣	魚津市	石垣	石垣平	100	0.35	
209	虎谷	魚津市	虎谷	虎谷	320	1.91	
210	小川寺	魚津市	小川寺		170	0.57	
213	横枕	魚津市	横枕		130	0.52	
214	坪野	魚津市	坪野		200	0.35	
215	北山	魚津市	北山	北山	330	1.27	
216	蛇田	魚津市	蛇田	蛇田	740	3.33	
217	大海寺新	魚津市	大海寺新	大海寺新	150	0.78	
220	石垣	魚津市	石垣		210	0.55	
223	池谷	魚津市	池谷	池谷	320	2.37	
225	小菅沼	魚津市	小菅沼	小菅沼	150	0.38	
230	蛇田	魚津市	蛇田	蛇田	530	2.12	
234	稗島	魚津市	稗島	稗島	320	2.29	
236	大海寺新	魚津市	大海寺新		150	0.46	
239	鹿熊	魚津市	鹿熊		140	0.50	
243	六郎丸	魚津市	六郎丸		130	0.26	
244	金山谷	魚津市	金山谷	金山谷	370	1.17	
246	鹿熊	魚津市	鹿熊	鹿熊	230	1.10	
248	六郎丸	魚津市	六郎丸		110	0.15	
250	金山谷	魚津市	金山谷	金山谷	350	1.75	
251	六郎丸	魚津市	六郎丸		220	0.34	
252	大海寺新	魚津市	大海寺新	大杉台	550	1.37	
253	金山谷	魚津市	金山谷	金山谷	320	1.01	
256	室田	魚津市	室田	室田	250	1.00	
258	金山谷	魚津市	金山谷	川向	290	1.04	
259	金山谷	魚津市	金山谷	金山谷	650	2.05	
260	金山谷	魚津市	金山谷	金山谷	140	0.35	
262	観音堂	魚津市	観音堂	観音堂	410	3.51	
264	湯上	魚津市	湯上	湯上	260	0.72	
267	升田	魚津市	升田	升田	330	1.57	
268	升方	魚津市	升方	升方	160	0.34	
269	升田	魚津市	升田	升田	220	0.66	
271	宮津	魚津市	宮津	宮津	290	0.52	
275	湯上	魚津市	湯上	湯上	320	1.39	
277	大海寺野	魚津市	大海寺野		100	0.36	
278	下椿	魚津市	下椿	下椿	150	0.75	
279	升田	魚津市	升田	岩高	380	0.57	
280	大光寺	魚津市	大光寺		260	0.68	
281	出	魚津市	出		200	0.40	
282	有山	魚津市	有山	有山	360	0.62	
283	出	魚津市	出		300	0.45	
286	蓑輪	滑川市	蓑輪	蓑輪	600	2.40	
293	東福寺	滑川市	東福寺	東福寺	200	0.72	
294	大浦	滑川市	大浦	大浦	470	3.36	
296	大浦	滑川市	大浦	大浦	300	1.25	
301	大崎野	滑川市	大崎野		100	0.09	
305	東福寺	滑川市	東福寺	東福寺	270	0.97	
307	小森	滑川市	小森	小森	230	0.69	
308	小森	滑川市	小森	小森	220	0.38	
315	本江	滑川市	本江	本江	130	0.31	
316	本江	滑川市	本江	本江	1200	5.14	
319	中村 (2)	上市町	中村		30	0.13	
320	中村 (2)	上市町	中村		80	0.57	
321	中村 (1)	上市町	中村		580	7.60	
322	蓬沢 (1)	上市町	蓬沢		410	7.81	
324	折戸	上市町	折戸		200	1.80	
326	中村 (3)	上市町	中村		40	0.20	
327	西種 (2)	上市町	西種		160	0.91	
328	西種 (3)	上市町	西種		220	1.10	

番 号	箇 所 名	位 置			延 長	面 積	備 考
		市町村	大 字	小 字			
330	東種 (1)	上市町	東種		40	0.08	
331	釈泉寺 (3)	上市町	釈泉寺		40	0.18	
332	釈泉寺 (2)	上市町	釈泉寺		90	0.31	
333	釈泉寺 (4)	上市町	釈泉寺		30	0.08	
339	極楽寺 (1)	上市町	極楽寺		250	0.22	
340	眼目	上市町	眼目		100	0.69	
343	須山 (2)	上市町	須山		140	0.80	
349	大松 (3)	上市町	大松		120	0.51	
350	大岩 (2)	上市町	大岩		80	0.17	
353	大松 (1)	上市町	大松		250	0.54	
355	湯神子 (2)	上市町	湯神子		280	-0.22	
357	千垣 (3)	立山町	千垣		60	0.26	
358	法童平 (1)	立山町	法童平		90	0.54	
359	千寿ヶ原 (1)	立山町	千寿ヶ原		130	5.20	
361	千寿ヶ原 (4)	立山町	千寿ヶ原		130	0.39	
365	芦峠寺 (1)	立山町	芦峠寺		190	2.52	
367	芦峠寺 (5)	立山町	芦峠寺		80	0.69	
368	芦峠寺 (4)	立山町	芦峠寺		100	1.00	
379	千垣 (6)	立山町	千垣		130	1.61	
382	千垣 (4)	立山町	千垣		130	0.52	
386	目桑 (5)	立山町	目桑		150	0.15	
388	千垣 (2)	立山町	千垣		100	1.14	
390	千垣 (1)	立山町	千垣		100	0.69	
391	池田 (2)	立山町	池田		50	0.52	
392	白岩 (3)	立山町	白岩		20	0.06	
396	谷口 (1)	立山町	谷口		150	0.26	
399	福田 (1)	立山町	福田		180	0.77	
402	上末	立山町	上末		200	1.21	
403	小林	立山町	小林		80	0.29	
405	横江 (4)	立山町	横江		140	0.56	
406	栃津 (3)	立山町	栃津		120	0.69	
408	栃津 (2)	立山町	栃津		230	0.82	
418	長岡新 (1)	富山市	長岡新		80	0.12	
419	八ヶ山 (1)	富山市	八ヶ山		60	0.01	
420	安養坊 (5)	富山市	安養坊		120	0.32	
421	安養坊 (4)	富山市	安養坊		120	0.65	
422	安養坊 (3)	富山市	安養坊		100	0.41	
423	安養坊 (1)	富山市	安養坊		320	1.02	
425	安養坊 (2)	富山市	安養坊		250	0.89	
429	茶屋新町 (1)	富山市	茶屋新町		70	0.12	
430	五福 (2)	富山市	五福		50	0.06	
431	茶屋町 (3)	富山市	茶屋町		200	0.60	
432	茶屋町 (2)	富山市	茶屋町		90	0.08	
433	茶屋町 (1)	富山市	茶屋町		100	0.10	
434	つつじヶ丘 (1)	富山市	つつじヶ丘		200	0.21	
436	寺町 (1)	富山市	寺町		620	4.94	
437	つつじヶ丘 (2)	富山市	つつじヶ丘		500	0.15	
439	丸富町 (2)	富山市	丸富町		150	0.04	
440	追分茶屋 (3)	富山市	追分茶屋		150	0.15	
441	中ノ町 (1)	富山市	中ノ町		550	0.09	
443	追分茶屋 (1)	富山市	追分茶屋		160	0.03	
444	金屋 (1)	富山市	金屋		180	1.56	
445	姫本町 (1)	富山市	姫本町		200	0.06	
447	追分茶屋 (2)	富山市	追分茶屋		200	1.33	
449	吉作 (3)	富山市	吉作		250	0.64	
450	金屋 (2)	富山市	金屋		220	0.79	
451	吉作 (4)	富山市	吉作		200	1.04	
452	吉作 (5)	富山市	吉作		160	0.28	
453	吉作 (2)	富山市	吉作		170	0.09	
454	吉作 (1)	富山市	吉作		200	0.24	
455	吉作 (6)	富山市	吉作		50	0.04	
456	住吉 (1)	富山市	住吉		160	0.07	
457	西金屋 (1)	富山市	西金屋		45	0.05	
458	西金屋 (2)	富山市	西金屋		90	0.12	
459	山本 (1)	富山市	山本		260	0.22	
465	三ノ熊 (2)	富山市	三ノ熊		210	0.78	
467	三ノ熊 (4)	富山市	三ノ熊		50	0.14	
468	三ノ熊 (5)	富山市	三ノ熊		50	0.08	
469	三ノ熊 (3)	富山市	三ノ熊		210	0.58	
471	粟巢野 (4)	大山町	粟巢野		200	2.70	
473	粟巢野 (1)	大山町	粟巢野		350	1.47	
474	粟巢野 (2)	大山町	粟巢野		80	1.62	
475	原 (2)	大山町	原		250	0.25	
476	原	大山町	原		80	0.83	
477	亀谷 (7)	大山町	亀谷		100	2.50	
478	本宮	大山町	本宮		800	19.07	
479	亀谷 (5)	大山町	亀谷		100	1.53	
480	亀谷 (4)	大山町	亀谷		70	0.31	
482	亀谷 (2)	大山町	亀谷		200	0.58	
483	亀谷 (1)	大山町	亀谷		320	4.51	
485	亀谷 (3)	大山町	亀谷		350	1.75	

番 号	箇 所 名	位 置			延 長	面 積	備 考
		市町村	大 字	小 字			
486	小見	大山町	小見		180	3.40	
488	小見(6)	大山町	小見		90	1.30	
489	和田	大山町	和田		410	1.90	
490	小見(4)	大山町	小見		250	0.83	
491	小見(2)	大山町	小見		120	0.17	
495	中地山	大山町	中地山		100	1.07	
496	才覚地(2)	大山町	才覚地		140	0.98	
498	中地山(3)	大山町	中地山		60	0.34	
499	水須	大山町	水須		200	1.85	
501	牧	大山町	牧		500	3.71	
502	松ノ木(1)	大山町	松ノ木		270	1.24	
504	岡田(1)	大山町	岡田		600	10.56	
505	岡田(2)	大山町	岡田		900	3.46	
507	東小俣(2)	大山町	東小俣		90	0.90	
508	上滝(6)	大山町	上滝		150	0.52	
509	東小俣	大山町	東小俣		200	0.83	
510	西小俣	大山町	西小俣		60	0.57	
511	上滝(1)	大山町	上滝		90	0.09	
514	上滝(4)	大山町	上滝		70	0.12	
515	上滝(2)	大山町	上滝		300	1.29	
517	文珠寺(8)	大山町	文珠寺		120	0.21	
518	上野(2)	大山町	上野		100	0.17	
519	上野(1)	大山町	上野		140	0.17	
520	中ノ寺	大山町	中ノ寺		90	0.26	
521	上滝(3)	大山町	上滝		150	0.75	
523	文珠寺(6)	大山町	文珠寺		60	0.40	
524	中滝	大山町	中滝		150	0.43	
529	中滝(2)	大山町	中滝		150	0.41	
534	棚ヶ原(3)	大山町	棚ヶ原		80	1.48	
535	棚ヶ原	大山町	棚ヶ原		500	6.40	
537	東黒牧(6)	大山町	東黒牧		290	2.41	
538	小坂(1)	大山町	小坂		135	2.51	
544	日尾(3)	大山町	日尾		320	0.57	
547	東黒牧	大山町	東黒牧		260	1.94	
548	東黒牧(5)	大山町	東黒牧		40	0.08	
549	日尾	大山町	日尾		380	6.69	
550	下瀬戸	大山町	瀬戸	下瀬戸	280	0.67	
551	東黒牧(4)	大山町	東黒牧		80	0.18	
553	牧野(5)	大山町	牧野		120	0.26	
554	布目	大山町	布目		150	0.63	
556	牧野(4)	大山町	牧野		180	1.25	
569	東福沢(7)	大山町	東福沢		27	0.03	
571	東福沢(6)	大山町	東福沢		200	1.56	
578	東福沢(1)	大山町	東福沢		230	0.27	
579	薄波(2)	大沢野町	薄波		90	1.55	
580	薄波(1)	大沢野町	薄波		60	1.33	
582	猪谷(2)	大沢野町	猪谷		80	0.56	
584	猪谷(3)	大沢野町	猪谷		230	1.37	
586	猪谷(1)	大沢野町	猪谷		320	3.66	
588	吉野(1)	大沢野町	吉野		150	0.32	
589	伏木(1)	大沢野町	伏木		320	4.58	
590	舟渡(1)	大沢野町	舟渡		390	6.97	
591	小糸(1)	大沢野町	小糸		260	2.69	
598	寺津(1)	大沢野町	寺津		210	0.84	
602	今生津(2)	大沢野町	今生津		230	0.60	
605	寺家公園(1)	大沢野町	寺家公園		280	0.73	
611	牛ヶ増(3)	大沢野町	牛ヶ増		190	0.97	
612	牛ヶ増(1)	大沢野町	牛ヶ増		350	1.40	
613	牛ヶ増(2)	大沢野町	牛ヶ増		130	0.09	
614	笹津(1)	大沢野町	笹津		380	0.56	
621	上大久保(1)	大沢野町	上大久保		270	0.67	
622	八木山(1)	大沢野町	八木山		280	0.74	
623	西大沢(1)	大沢野町	西大沢		460	2.36	
624	八木山(2)	大沢野町	八木山		290	0.62	
626	春日(1)	大沢野町	春日		180	0.03	
629	須原(1)	大沢野町	須原		280	1.60	
630	長川原(1)	大沢野町	長川原		250	1.17	
635	小羽(1)	大沢野町	小羽		340	0.59	
638	塩(1)	大沢野町	塩		55	0.10	
646	葛原(3)	大沢野町	葛原		350	1.75	
651	葛原(2)	大沢野町	葛原		90	0.20	
653	葛原(1)	大沢野町	葛原		250	1.31	
658	土(2)	大沢野町	土		90	0.18	
666	蟹寺(1)	細入村	蟹寺		160	0.58	
668	蟹寺(2)	細入村	蟹寺		80	0.94	
669	猪谷(3)	細入村	猪谷		210	0.22	
670	猪谷(4)	細入村	猪谷		160	0.97	
671	猪谷(2)	細入村	猪谷		390	0.43	
672	猪谷(1)	細入村	猪谷		200	0.29	
675	片掛(1)	細入村	片掛		110	0.19	
678	庵谷(5)	細入村	庵谷		40	0.04	

番 号	箇 所 名	位 置			延 長	面 積	備 考
		市町村	大 字	小 字			
679	榆原(4)	細入村	榆原		170	0.34	
680	榆原(5)	細入村	榆原		280	0.92	
681	庵谷(3)	細入村	庵谷		270	2.42	
682	榆原(6)	細入村	榆原		220	0.25	
684	庵谷(2)	細入村	庵谷		180	1.29	
686	榆原(3)	細入村	榆原		60	0.39	
693	岩稲(2)	細入村	岩稲		120	0.06	
696	榆原(1)	細入村	榆原		70	0.07	
697	榆原(2)	細入村	榆原		120	0.49	
699	笹津(1)	細入村	笹津		280	3.49	
702	上友坂(1)	婦中町	上友坂		400	2.08	
703	友坂(1)	婦中町	友坂		350	0.91	
705	長沢(1)	婦中町	長沢		450	0.78	
707	富崎(1)	婦中町	富崎		320	0.83	
708	新町(1)	婦中町	新町		300	0.72	
709	千里(1)	婦中町	千里		50	0.18	
723	外輪野(1)	婦中町	外輪野		420	0.60	
725	三ノ瀬(2)	婦中町	三ノ瀬		200	0.42	
726	高山(1)	婦中町	高山		200	0.35	
728	道島(1)	婦中町	道島		400	1.19	
732	道島(2)	婦中町	道島		260	0.45	
738	東谷(1)	婦中町	東谷		250	0.40	
742	細谷(1)	婦中町	細谷		150	0.30	
752	吉谷(1)	婦中町	吉谷		250	0.60	
753	吉谷(2)	婦中町	吉谷		120	0.27	
758	平等(1)	婦中町	平等		350	1.00	
759	大瀬谷(1)	婦中町	大瀬谷		350	0.63	
762	律原(1)	婦中町	律原		170	0.57	
767	城生(2)	八尾町	城生		250	0.27	
770	城生	八尾町	城生		250	0.30	
779	外堀(2)	八尾町	外堀		220	0.79	
787	外堀(4)	八尾町	外堀		50	0.02	
791	岩屋	八尾町	岩屋		350	0.25	
795	岩屋(3)	八尾町	岩屋		150	0.08	
796	上黒瀬	八尾町	上黒瀬		370	0.88	
799	掛畑(1)	八尾町	掛畑		350	1.25	
800	掛畑(2)	八尾町	掛畑		800	1.91	
806	小長谷(2)	八尾町	小長谷		150	0.18	
810	下笹原(1)	八尾町	下笹原		250	0.30	
812	清水	八尾町	上笹原	清水	200	0.24	
824	下笹原(7)	八尾町	下笹原		200	0.07	
827	上井田新	八尾町	上井田新		300	0.15	
839	金場(2)	八尾町	茗ヶ原		300	0.17	
843	金場(1)	八尾町	茗ヶ原		200	0.35	
852	畑田	八尾町	福島	畑田	300	0.14	
855	下笹原(3)	八尾町	下笹原		170	0.05	
859	下新町	八尾町	下新町		900	1.13	
860	今町	八尾町	今町		750	1.26	
862	福島	八尾町	福島	栄町	160	0.16	
863	元村(2)	八尾町	福島(2)	元村	280	0.23	
868	福島(2)	八尾町	福島		320	0.83	
869	鏡町	八尾町	鏡町		170	0.10	
870	諏訪町	八尾町	諏訪町		450	0.78	
871	寺山	八尾町	上新町		330	0.24	
875	上新町	八尾町	上新町		120	0.12	
878	福島(1)	八尾町	福島		250	0.31	
879	高熊(4)	八尾町	高熊		150	0.35	
882	道畑(1)	八尾町	道畑		160	0.28	
887	田池	八尾町	上田池		350	0.33	
889	西新町	八尾町	西新町		200	0.24	
890	西新町(2)	八尾町	西新町		200	0.25	
893	上ヶ島	八尾町	上ヶ島		200	0.19	
898	水口	八尾町	水口		350	0.61	
914	赤石	八尾町	赤石		200	0.24	
915	青根	八尾町	青根		300	0.38	
918	青根(3)	八尾町	青根		300	0.78	
920	青根(2)	八尾町	青根		150	0.36	
926	東布谷	八尾町	布谷		220	0.38	
946	中(2)	八尾町	中		200	0.12	
948	中	八尾町	中		350	0.33	
950	上仁歩(1)	八尾町	上仁歩		150	0.18	
957	宮ヶ島	八尾町	宮ヶ島		250	0.25	
962	柚木	八尾町	柚木		150	0.36	
970	三ツ松(1)	八尾町	仁歩		130	0.20	
971	三ツ松(2)	八尾町	三ツ松		220	0.26	
973	仁歩(1)	八尾町	仁歩		100	0.06	
975	下ノ茗	八尾町	下ノ茗		50	0.21	
1000	花房	八尾町	花房		250	0.65	
1014	宿坊(7)	山田村	宿坊		150	0.10	
1026	宿坊(8)	山田村	宿坊		100	0.36	
1027	中ノ瀬	山田村	中ノ瀬		160	0.19	

番 号	箇 所 名	位 置			延 長	面 積	備 考
		市町村	大 字	小 字			
1030	中ノ瀬(2)	山田村	中ノ瀬		200	0.34	
1031	中ノ瀬(3)	山田村	中ノ瀬		300	0.20	
1033	上中瀬(3)	山田村	中ノ瀬	上中ノ瀬	320	0.57	
1035	上中瀬(4)	山田村	中ノ瀬	上中ノ瀬	180	0.19	
1041	小島(2)	山田村	小島		130	0.19	
1042	小島(6)	山田村	小島		80	0.06	
1044	中村(4)	山田村	中村		160	0.06	
1045	湯	山田村	湯		410	0.47	
1047	小島(1)	山田村	小島		230	0.19	
1048	中村(1)	山田村	中村		170	0.29	
1049	中村(5)	山田村	中村		120	0.21	
1051	中村(2)	山田村	中村		340	0.61	
1054	北山(2)	山田村	中村		200	0.12	
1056	北山(1)	山田村	湯		350	0.70	
1061	鎌倉	山田村	鎌倉		100	0.24	
1080	若土(7)	山田村	若土		170	0.29	
1090	沼又(3)	山田村	沼又		100	0.12	
1091	赤目谷(3)	山田村	赤目谷		170	0.20	
1098	沼又(1)	山田村	沼又		220	0.21	
1104	牧(1)	山田村	牧		200	0.24	
1105	小谷(5)	山田村	小谷		300	0.36	
1107	鯛谷	山田村	鯛谷		250	0.42	
1127	上野(1)	小杉町	上野		200	0.57	
1131	東谷(4)	小杉町	浄土寺	東谷	300	0.71	
1133	上浄土寺(2)	小杉町	浄土寺	上浄土寺	410	0.82	
1140	新屋敷	小杉町	青井谷	新屋敷	320	1.66	
1146	古国府(4)	高岡市	古国府	古国府	160	0.07	
1147	古国府(1)	高岡市	古国府	古国府	65	0.03	
1148	古国府(6)	高岡市	古国府	古国府	75	0.01	
1149	古国府(3)	高岡市	古国府	古国府	245	0.10	
1150	東一宮(5)	高岡市	東一宮	東一宮	265	0.28	
1151	古国府(5)	高岡市	古国府	古国府	45	0.01	
1153	古国府(2)	高岡市	古国府	古国府	160	0.23	
1154	東一宮(1)	高岡市	一ノ宮	一ノ宮	75	0.02	
1155	東一宮(2)	高岡市	一ノ宮	一ノ宮	140	0.33	
1156	古府(5)	高岡市	伏木古府		130	0.13	
1157	古府(3)	高岡市	伏木古府		115	0.12	
1158	古府(1)	高岡市	伏木古府		240	0.11	
1160	東一宮(3)	高岡市	一ノ宮	一ノ宮	35	0.02	
1162	古府(4)	高岡市	伏木古府		140	0.11	
1163	古府(2)	高岡市	伏木古府		315	0.18	
1165	古府(6)	高岡市	伏木古府		28	0.04	
1167	国分(2)	高岡市	国分	国分	15	0.00	
1168	矢田上町(2)	高岡市	矢田上		110	0.10	
1169	矢田(1)	高岡市	矢田	矢田	150	0.16	
1170	矢田上町(1)	高岡市	矢田上		215	0.41	
1172	一ノ宮	高岡市	一ノ宮	一ノ宮	140	0.44	
1174	矢田新町(3)	高岡市	矢田新町	矢田新町	100	0.13	
1175	矢田新町(1)	高岡市	矢田新町	矢田新町	200	0.43	
1177	雨晴(1)	高岡市	太田	郷田	85	0.14	
1178	伏木古府	高岡市	伏木古府		60	0.02	
1179	矢田(2)	高岡市	矢田	矢田	70	0.07	
1180	矢田新町(2)	高岡市	矢田新町	矢田新町	155	0.46	
1182	矢田(5)	高岡市	矢田	矢田	280	0.20	
1184	弓ノ清水	高岡市	常国	弓ノ清水	45	0.05	
1185	島新	高岡市	島新		145	0.19	
1186	雨晴(4)	高岡市	太田	渋谷	80	0.38	
1187	城光寺(2)	高岡市	城光寺	大平	380	0.33	
1188	城光寺(3)	高岡市	城光寺	城光寺	200	0.69	
1189	雨晴(2)	高岡市	太田	雨晴	140	0.14	
1190	城光寺(1)	高岡市	城光寺	城光寺	310	0.74	
1192	滝	高岡市	滝		160	0.15	
1193	谷内(3)	高岡市	二上	谷内	200	0.52	
1194	谷内(4)	高岡市	二上	谷内	225	0.23	
1195	谷内(2)	高岡市	二上	谷内	260	0.18	
1196	谷内(1)	高岡市	二上	谷内	35	0.18	
1197	谷内(5)	高岡市	二上	谷内	95	0.45	
1199	二上(2)	高岡市	二上	二上	280	0.78	
1201	太田(1)	高岡市	太田	寺谷内	100	0.10	
1203	太田(3)	高岡市	太田	西田	105	0.07	
1205	二上(1)	高岡市	二上	二上	590	2.11	
1207	西海老坂(2)	高岡市	西海老坂	西海老坂	225	0.54	
1209	東海老坂(1)	高岡市	東海老坂	東海老坂	260	0.15	
1210	東海老坂(5)	高岡市	東海老坂	東海老坂	170	0.61	
1211	東海老坂(4)	高岡市	東海老坂	東海老坂	280	1.08	
1212	東海老坂(2)	高岡市	東海老坂	東海老坂	130	0.16	
1213	西海老坂(1)	高岡市	西海老坂	西海老坂	580	1.27	
1217	五十里(2)	高岡市	五十里	五十里	300	0.61	
1218	板屋(2)	高岡市	板屋	板屋	100	0.24	
1220	五十里(1)	高岡市	五十里	五十里	310	0.87	
1221	板屋(1)	高岡市	板屋	板屋	165	0.53	

番 号	箇 所 名	位 置			延 長	面 積	備 考
		市町村	大 字	小 字			
1222	板屋(3)	高岡市	板屋	板屋	80	0.18	
1223	手洗野(2)	高岡市	手洗野	手洗野	225	0.68	
1225	手洗野(1)	高岡市	手洗野	手洗野	350	1.30	
1227	頭川(5)	高岡市	頭川	頭川	95	0.14	
1228	頭川(2)	高岡市	頭川	頭川	200	0.34	
1229	頭川(1)	高岡市	頭川	頭川	235	0.60	
1231	月野谷(1)	高岡市	月野谷	月野谷	290	0.50	
1233	五十辺(2)	高岡市	五十辺	五十辺	170	0.07	
1234	笹八口(2)	高岡市	笹八口	笹八口	195	0.12	
1237	江道(1)	高岡市	江道	江道	260	0.42	
1239	麻生谷	高岡市	石堤	麻生谷	100	0.60	
1240	境	高岡市	境	境	110	0.17	
1241	石堤	高岡市	石堤	石堤	430	3.35	
1243	谷内(1)	高岡市	石堤	谷内	100	0.18	
1247	西広谷(2)	高岡市	西広谷	春日谷内	230	0.60	
1248	西広谷(1)	高岡市	西広谷	尾崎	30	0.00	
1251	勝木原	高岡市	勝木原	宮田	160	0.22	
1252	柴野	高岡市	柴野	柴野	520	0.73	
1253	安川(1)	砺波市	安川	山下	405	0.84	
1262	正権寺(1)	砺波市	正権寺		270	0.81	
1264	正権寺(2)	砺波市	正権寺		45	0.20	
1270	峰(6)	砺波市	井栗谷	峰	55	0.09	
1281	中尾	砺波市	井栗谷	中尾	270	1.68	
1288	上和田	砺波市	上和田		190	0.36	
1297	寺尾(1)	砺波市	寺尾		90	0.11	
1299	五谷	砺波市	五谷		200	1.20	
1301	脇(2)	氷見市	脇		253	0.32	
1302	脇(1)	氷見市	脇		238	0.34	
1307	中波(3)	氷見市	中波		250	0.34	
1308	中波(2)	氷見市	中波		510	0.59	
1309	中波(1)	氷見市	中波		384	0.44	
1312	大境(3)	氷見市	大境		78	0.00	
1313	中田(3)	氷見市	中田		275	0.60	
1314	大境(2)	氷見市	大境		345	0.58	
1315	姿(3)	氷見市	姿		192	0.97	
1316	大境(1)	氷見市	大境		200	0.31	
1321	中田(1)	氷見市	中田		358	0.95	
1322	姿(2)	氷見市	姿		120	0.22	
1325	中田(2)	氷見市	中田		995	3.22	
1326	姿(1)	氷見市	姿		485	1.30	
1328	小境(3)	氷見市	小境		135	0.33	
1329	小境(2)	氷見市	小境		146	0.00	
1331	小境(1)	氷見市	小境		228	0.13	
1333	脇方(2)	氷見市	脇方		405	1.05	
1335	脇方(1)	氷見市	脇方		290	0.43	
1336	宇波(2)	氷見市	宇波		215	0.14	
1340	宇波(1)	氷見市	宇波		295	0.77	
1344	泊(5)	氷見市	泊		75	0.17	
1346	泊(4)	氷見市	泊		115	0.48	
1347	泊(3)	氷見市	泊		285	0.31	
1350	谷口(2)	氷見市	中田	谷口	165	0.27	
1352	泊(2)	氷見市	泊		335	0.81	
1353	泊(1)	氷見市	泊		263	0.76	
1354	谷口(1)	氷見市	中田	谷口	110	0.13	
1355	小杉(1)	氷見市	小杉		100	0.14	
1356	小杉(4)	氷見市	小杉		273	0.76	
1357	小杉(3)	氷見市	小杉		233	0.19	
1358	小杉(2)	氷見市	小杉		265	0.54	
1360	小竹(3)	氷見市	小竹		160	0.47	
1361	藪田(4)	氷見市	藪田		175	0.16	
1362	小竹(5)	氷見市	小竹		120	0.60	
1363	小竹(2)	氷見市	小竹		320	1.37	
1367	宮田(2)	氷見市	宮田		280	0.40	
1369	宮田(1)	氷見市	宮田		400	0.80	
1372	藪田(2)	氷見市	藪田		838	3.16	
1374	平沢	氷見市	平沢	西格内	230	0.55	
1375	白川(5)	氷見市	白川		445	2.31	
1377	藪田(3)	氷見市	藪田		263	1.04	
1381	藪田(1)	氷見市	藪田		375	0.55	
1383	白川(3)	氷見市	白川		237	0.26	
1387	下戸津宮(3)	氷見市	戸津宮	下戸津宮	270	1.62	
1388	白川(6)	氷見市	白川		212	0.63	
1389	藪田(5)	氷見市	藪田		152	0.82	
1391	上田子(5)	氷見市	上田子		130	0.15	
1394	上田子(11)	氷見市	上田子		40	0.07	
1397	平	氷見市	平		90	0.19	
1398	上泉(1)	氷見市	上泉		550	0.98	
1400	上田子(2)	氷見市	上田子		220	0.44	
1402	白川(2)	氷見市	白川		295	0.64	
1404	白川(4)	氷見市	白川		220	1.53	
1405	阿尾(6)	氷見市	阿尾		76	0.13	

番 号	箇 所 名	位 置			延 長	面 積	備 考
		市町村	大 字	小 字			
1406	上田子(6)	氷見市	上田子		170	0.43	
1407	中島	氷見市	中島		120	0.26	
1408	下戸津宮(1)	氷見市	戸津宮	下戸津宮	190	0.44	
1409	下戸津宮(2)	氷見市	戸津宮	下戸津宮	150	0.44	
1410	阿尾(5)	氷見市	阿尾		340	0.54	
1411	上田子(10)	氷見市	上田子		170	0.61	
1412	上田子(4)	氷見市	上田子		330	0.83	
1413	柳田	氷見市	柳田		40	0.05	
1415	上田子(8)	氷見市	上田子		80	0.12	
1416	馬場出(2)	氷見市	長坂	馬場出	85	0.25	
1418	下田子(1)	氷見市	下田子		410	0.62	
1422	下田子(2)	氷見市	下田子		110	0.31	
1424	阿尾(2)	氷見市	阿尾		270	0.36	
1425	上田子(3)	氷見市	上田子		260	0.26	
1428	白川(1)	氷見市	白川		265	0.58	
1429	馬場出(1)	氷見市	長坂	馬場出	185	0.39	
1435	阿尾(3)	氷見市	阿尾		288	0.76	
1437	上戸津宮	氷見市	戸津宮	上戸津宮	182	0.38	
1440	阿尾(4)	氷見市	阿尾		242	1.21	
1443	北八代(2)	氷見市	北八代		210	0.27	
1445	園(3)	氷見市	園		460	0.88	
1448	朝日本町(2)	氷見市	朝日本町		450	0.44	
1452	北八代(5)	氷見市	北八代		276	0.42	
1453	北八代(4)	氷見市	北八代		170	0.43	
1454	朝日山	氷見市	幸町		90	0.08	
1455	阿尾(1)	氷見市	阿尾		375	1.79	
1456	朝日本町(3)	氷見市	朝日本町		170	0.73	
1457	朝日本町(1)	氷見市	朝日本町			0.00	
1459	朝日丘(2)	氷見市	朝日丘		140	0.20	
1460	朝日丘(1)	氷見市	朝日丘		230	0.32	
1461	北八代(3)	氷見市	北八代		92	0.11	
1463	大浦(1)	氷見市	大浦		1020	1.94	
1464	北八代(1)	氷見市	北八代		185	0.29	
1465	園(4)	氷見市	園		200	0.50	
1466	朝日丘(3)	氷見市	朝日丘		160	0.38	
1474	七軒町	氷見市	幸町		630	1.54	
1475	園(1)	氷見市	園		180	0.31	
1480	指崎	氷見市	指崎		130	0.13	
1481	大浦(2)	氷見市	大浦		340	0.73	
1483	清水(2)	氷見市	十二町	清水	240	0.42	
1484	堀田(11)	氷見市	堀田		140	0.42	
1485	園(2)	氷見市	園		130	0.23	
1487	堀田(6)	氷見市	堀田		100	0.30	
1489	堀田(1)	氷見市	堀田		510	0.71	
1490	堀田(8)	氷見市	堀田		80	0.48	
1491	堀田(5)	氷見市	堀田		180	0.56	
1493	堀田(2)	氷見市	堀田		300	0.45	
1494	堀田(7)	氷見市	堀田		80	0.52	
1497	清水(1)	氷見市	十二町	清水	510	1.01	
1499	鞍川(1)	氷見市	鞍川		180	0.99	
1500	矢崎(3)	氷見市	十二町	矢崎	170	0.20	
1503	堀田(4)	氷見市	堀田		260	0.31	
1504	堀田(3)	氷見市	堀田		120	0.21	
1508	矢崎(2)	氷見市	十二町	矢崎	230	0.32	
1509	矢崎(1)	氷見市	十二町	矢崎	220	0.56	
1511	石崎(3)	氷見市	堀田	石崎	200	0.36	
1514	加納(5)	氷見市	加納		400	2.40	
1519	津野(1)	氷見市	十二町	津野	370	1.09	
1521	石崎(1)	氷見市	堀田	石崎	230	0.69	
1524	蒲田(2)	氷見市	蒲田		200	0.83	
1525	森寺(1)	氷見市	森寺		225	0.51	
1526	加納(4)	氷見市	加納		250	1.26	
1530	沖崎(1)	氷見市	十二町	沖崎	230	0.49	
1535	蒲田(3)	氷見市	蒲田		80	0.24	
1538	神代(2)	氷見市	神代		200	0.34	
1539	森寺(2)	氷見市	森寺		124	0.08	
1541	加納(1)	氷見市	加納		400	1.89	
1544	島崎(1)	氷見市	十二町	島崎	350	0.88	
1545	神代(1)	氷見市	神代		520	2.23	
1546	金谷	氷見市	余川	金谷	120	0.20	
1555	坂津(3)	氷見市	十二町	坂津	260	0.82	
1558	加納(3)	氷見市	加納		450	2.53	
1560	吉瀧(3)	氷見市	吉瀧		210	0.42	
1561	松木	氷見市	余川	松木	295	0.97	
1563	坂津(2)	氷見市	十二町	坂津	380	1.81	
1564	吉瀧(1)	氷見市	吉瀧	向出	230	0.53	
1566	布施	氷見市	布施		350	0.46	
1567	深原	氷見市	深原		320	0.67	
1568	向谷内	氷見市	余川	向谷内	227	0.46	
1569	坂津(1)	氷見市	十二町	坂津	300	1.50	
1572	田地	氷見市	余川	田地	160	0.19	

番 号	箇 所 名	位 置			延 長	面 積	備 考
		市町村	大 字	小 字			
1573	万尾(2)	氷見市	万尾		360	0.58	
1576	村木	氷見市	角間	村木	195	0.18	
1577	磯辺(3)	氷見市	磯辺		210	0.48	
1578	吉滝(2)	氷見市	吉滝	山崎出	202	0.47	
1584	百谷	氷見市	余川	百谷	395	0.91	
1585	西朴木(2)	氷見市	西朴木		110	0.17	
1588	磯辺(5)	氷見市	磯辺		230	0.77	
1589	七分一(3)	氷見市	七分一		170	0.45	
1598	万尾(1)	氷見市	万尾		310	0.34	
1601	下久津呂(2)	氷見市	下久津呂		320	0.80	
1603	黒谷	氷見市	吉滝	黒谷	278	0.83	
1606	磯辺(4)	氷見市	磯辺		180	0.20	
1607	針木	氷見市	針木		78	0.09	
1609	西朴木(1)	氷見市	西朴木		460	1.64	
1611	磯辺(2)	氷見市	磯辺		220	0.38	
1613	七分一(1)	氷見市	七分一		290	0.30	
1617	七分一(2)	氷見市	七分一		230	0.43	
1621	片畑(3)	氷見市	余川	片畑	127	0.19	
1624	下矢田部(2)	氷見市	矢田部	下矢田部	340	0.42	
1625	惣領(3)	氷見市	惣領		50	0.18	
1627	下久津呂(1)	氷見市	下久津呂		540	1.08	
1628	磯辺(1)	氷見市	磯辺		98	0.15	
1630	片畑(2)	氷見市	余川	片畑	180	0.38	
1634	下久津呂(4)	氷見市	下久津呂		130	0.28	
1635	古戸	氷見市	余川	古戸	235	0.51	
1636	中谷内(2)	氷見市	中谷内		280	1.32	
1641	泉(1)	氷見市	泉		490	0.72	
1642	中尾(3)	氷見市	泉	中尾	460	3.29	
1643	下久津呂(3)	氷見市	下久津呂		180	0.27	
1644	小滝(2)	氷見市	小滝		190	0.49	
1647	惣領(1)	氷見市	惣領		400	1.44	
1648	大覚口(3)	氷見市	仏生寺	大覚口	300	0.75	
1650	谷村(3)	氷見市	余川	谷村	182	0.13	
1652	中谷内(1)	氷見市	中谷内		400	0.86	
1653	片畑(1)	氷見市	余川	片畑	187	0.42	
1657	中谷内(5)	氷見市	中谷内		90	0.26	
1662	大覚口(2)	氷見市	仏生寺	大覚口	240	0.83	
1667	谷村(2)	氷見市	余川	谷村	275	0.32	
1668	小滝(1)	氷見市	小滝		180	0.54	
1677	柿谷(1)	氷見市	柿谷		475	3.17	
1682	谷村(1)	氷見市	余川	谷村	115	0.13	
1684	飯久保	氷見市	飯久保		570	1.36	
1690	覚口(1)	氷見市	仏生寺	大覚口	300	1.07	
1694	脇之谷内(2)	氷見市	仏生寺	脇之谷内	300	0.64	
1696	柿谷(2)	氷見市	柿谷		200	0.21	
1697	上矢田部(2)	氷見市	矢田部	上矢田部	420	0.22	
1698	城飯久保	氷見市	飯久保	城飯久保	320	1.14	
1700	鞍骨(5)	氷見市	鞍骨		170	0.48	
1702	脇之谷内(3)	氷見市	仏生寺	脇之谷内	140	0.05	
1707	胡桃	氷見市	胡桃		135	0.32	
1710	寺中(2)	氷見市	仏生寺	寺中	480	3.84	
1719	脇之谷内(1)	氷見市	仏生寺	脇之谷内	150	0.39	
1721	上田(3)	氷見市	上田		340	0.88	
1722	柿谷(3)	氷見市	柿谷		550	0.80	
1724	上田(5)	氷見市	上田		190	0.49	
1727	上田(1)	氷見市	上田		760	0.91	
1729	鞍骨(3)	氷見市	鞍骨		250	0.54	
1733	一刎(2)	氷見市	一刎	宮格内	200	0.48	
1734	目谷(2)	氷見市	余川	目谷	155	0.51	
1735	柿谷(9)	氷見市	柿谷		125	0.26	
1736	鞍骨(4)	氷見市	鞍骨		200	0.59	
1737	柿谷(7)	氷見市	柿谷		150	0.72	
1738	上田(4)	氷見市	上田		210	0.26	
1739	上田(2)	氷見市	上田		100	0.08	
1741	目谷(1)	氷見市	余川	目谷	255	0.69	
1743	寺中(1)	氷見市	仏生寺	寺中	430	6.14	
1744	柿谷(5)	氷見市	柿谷		250	1.13	
1745	柿谷(4)	氷見市	柿谷		325	0.91	
1746	上田(6)	氷見市	上田		440	0.73	
1747	中村(2)	氷見市	中村		370	0.54	
1748	柿谷(6)	氷見市	柿谷		225	0.38	
1750	鞍骨(2)	氷見市	鞍骨		140	0.28	
1751	小川(2)	氷見市	味川	小川	138	0.56	
1752	鞍骨(6)	氷見市	鞍骨		150	0.38	
1756	小川(1)	氷見市	味川	小川	180	0.39	
1757	柿谷(8)	氷見市	柿谷		150	0.12	
1759	中村(1)	氷見市	中村		350	1.24	
1760	一刎(3)	氷見市	一刎	浦出	96	0.09	
1762	久保(1)	氷見市	上余川	久保	450	2.11	
1763	鞍骨(1)	氷見市	鞍骨		150	1.50	
1764	味川	氷見市	味川		200	0.48	

番 号	箇 所 名	位 置			延 長	面 積	備 考
		市町村	大 字	小 字			
1767	一刎 (1)	氷見市	一刎	上出	300	0.76	
1769	片倉 (2)	氷見市	上余川	片倉	600	1.93	
1771	谷屋 (8)	氷見市	谷屋		235	0.47	
1778	片倉 (1)	氷見市	上余川	片倉	250	0.82	
1779	谷屋 (7)	氷見市	谷屋		190	0.18	
1784	谷屋 (1)	氷見市	谷屋		25	0.04	
1785	早借 (4)	氷見市	早借		310	1.85	
1790	新保 (3)	氷見市	新保		275	0.35	
1793	早借 (5)	氷見市	早借		475	1.61	
1794	新保 (2)	氷見市	新保		450	1.06	
1795	早借 (1)	氷見市	早借		170	0.28	
1796	早借 (7)	氷見市	早借		125	0.32	
1797	谷屋 (2)	氷見市	谷屋		350	1.89	
1801	早借 (3)	氷見市	早借		250	0.50	
1802	早借 (2)	氷見市	早借		115	0.22	
1808	新保 (1)	氷見市	新保		225	0.96	
1809	谷屋 (6)	氷見市	谷屋		250	1.25	
1810	谷屋 (3)	氷見市	谷屋		300	0.60	
1813	谷屋 (5)	氷見市	谷屋		300	0.50	
1815	上中 (3)	氷見市	仏生寺	上中	400	1.01	
1818	谷屋 (4)	氷見市	谷屋		180	0.66	
1819	銚根 (1)	氷見市	鞍骨	銚根	440	0.16	
1820	上中 (5)	氷見市	仏生寺	上中	200	0.40	
1821	懸札 (1)	氷見市	懸札		280	1.72	
1822	細越 (1)	氷見市	仏生寺	細越	150	0.73	
1823	上中 (2)	氷見市	仏生寺	上中	200	1.14	
1824	上中 (1)	氷見市	仏生寺	上中	170	1.70	
1827	小窪 (1)	氷見市	小窪		400	0.91	
1828	一ノ瀬 (8)	氷見市	上余川	一ノ瀬	245	2.76	
1829	一ノ瀬 (4)	氷見市	上余川	一ノ瀬	175	0.70	
1833	小窪 (3)	氷見市	小窪		140	0.03	
1835	小窪 (2)	氷見市	小窪		280	0.35	
1836	久米 (6)	氷見市	久目		160	0.27	
1837	懸札 (4)	氷見市	懸札		200	0.46	
1841	池田 (2)	氷見市	久目		400	0.57	
1842	懸札 (3)	氷見市	懸札		40	0.07	
1844	池田 (3)	氷見市	久目		320	0.21	
1846	一ノ瀬 (2)	氷見市	上余川	一ノ瀬	135	0.40	
1849	懸札 (2)	氷見市	懸札		200	0.20	
1850	池田 (1)	氷見市	久目		260	0.19	
1851	小久米 (3)	氷見市	小久米		450	1.61	
1861	小久米 (1)	氷見市	小久米		160	0.31	
1862	日詰 (1)	氷見市	日詰		460	0.35	
1865	縁の庄 (1)	氷見市	寺尾	縁の庄	100	0.21	
1866	熊無 (4)	氷見市	熊無		130	0.46	
1867	熊無 (2)	氷見市	熊無		200	0.72	
1869	久目 (5)	氷見市	久目		200	0.52	
1872	久目 (3)	氷見市	久目		290	0.17	
1874	久目 (4)	氷見市	久目		210	1.05	
1880	下寺尾 (2)	氷見市	寺尾	下寺尾	20	0.04	
1886	日名田 (6)	氷見市	日名田		280	0.07	
1887	久目 (2)	氷見市	久目		320	0.54	
1888	日名田 (5)	氷見市	日名田		240	0.51	
1889	触坂 (3)	氷見市	触坂		490	1.13	
1891	論田 (1)	氷見市	論田		320	1.75	
1892	熊無 (3)	氷見市	熊無		275	0.59	
1896	久目 (1)	氷見市	久目		460	1.51	
1898	論田 (3)	氷見市	論田		300	0.64	
1899	触坂 (2)	氷見市	触坂		260	0.67	
1900	桑院 (4)	氷見市	桑院		350	1.21	
1901	吉池 (2)	氷見市	仏生寺	吉池	220	0.44	
1904	日名田 (4)	氷見市	日名田		440	2.24	
1905	触坂 (4)	氷見市	触坂		180	0.62	
1906	桑院 (1)	氷見市	桑院		460	1.36	
1908	日名田 (3)	氷見市	日名田		210	0.67	
1909	論田 (4)	氷見市	論田		220	0.30	
1910	論田 (5)	氷見市	論田		60	0.05	
1913	桑院 (2)	氷見市	桑院		110	0.05	
1916	日名田 (1)	氷見市	日名田		560	2.37	
1920	見内 (2)	氷見市	見内		125	0.22	
1922	論田 (6)	氷見市	論田		150	0.05	
1926	論田 (2)	氷見市	論田		220	1.11	
1931	見内 (1)	氷見市	見内		290	0.32	
1939	下岩瀬 (1)	氷見市	岩瀬	下岩瀬	215	0.45	
1940	下岩瀬 (5)	氷見市	岩瀬	下岩瀬	350	2.52	
1945	葛葉 (3)	氷見市	葛葉		120	0.32	
1947	葛葉 (2)	氷見市	葛葉		280	0.40	
1950	土倉 (2)	氷見市	赤毛	土倉	380	1.63	
1951	土倉 (3)	氷見市	赤毛	土倉	75	0.15	
1952	三尾 (2)	氷見市	三尾		350	1.76	
1953	床鍋 (3)	氷見市	床鍋		200	0.56	

番 号	箇 所 名	位 置			延 長	面 積	備 考
		市町村	大 字	小 字			
1954	土倉(1)	氷見市	赤毛	土倉	100	0.62	
1956	三尾(4)	氷見市	三尾		500	1.80	
1958	床鍋(2)	氷見市	床鍋		160	0.30	
1965	床鍋(4)	氷見市	床鍋		200	0.35	
1966	床鍋(5)	氷見市	床鍋		50	0.08	
1968	三尾(5)	氷見市	三尾		280	0.14	
1969	三尾(1)	氷見市	三尾		180	0.87	
1970	床鍋(7)	氷見市	床鍋		50	0.29	
1971	床鍋(6)	氷見市	床鍋		30	0.10	
1972	棚懸(3)	氷見市	棚懸		650	6.20	
1974	下岩瀬(3)	氷見市	岩瀬	上岩瀬	250	1.11	
1976	棚懸(2)	氷見市	棚懸		170	0.63	
1978	上岩瀬(1)	氷見市	岩瀬	上岩瀬	225	0.91	
1980	下岩瀬(2)	氷見市	岩瀬	上岩瀬	165	0.40	
1987	坪池(4)	氷見市	坪池		40	0.03	
1988	坪池(1)	氷見市	坪池		150	0.21	
1990	一の島(1)	氷見市	棚懸	一の島	300	2.22	
1992	一の島(2)	氷見市	棚懸	一の島	200	1.61	
1994	老谷(2)	氷見市	老谷		180	0.59	
1995	坪池(3)	氷見市	坪池		330	1.23	
1996	老谷(1)	氷見市	老谷		200	0.10	
1997	一の島(3)	氷見市	棚懸	一の島	150	0.93	
2000	老谷(3)	氷見市	老谷		170	0.44	
2001	姿(4)	氷見市	姿		117	0.23	
2002	中田(4)	氷見市	中田		245	0.66	
2003	小境(4)	氷見市	小境		145	0.22	
2004	宇波(4)	氷見市	宇波		128	0.33	
2005	宇波(3)	氷見市	宇波		205	0.27	
2006	泊(8)	氷見市	泊		85	0.11	
2007	泊(7)	氷見市	泊		370	1.03	
2008	泊(6)	氷見市	泊		106	0.00	
2009	小杉(5)	氷見市	小杉		185	0.44	
2015	舞谷(1)	福岡町	舞谷		150	0.58	
2016	舞谷(4)	福岡町	舞谷		170	0.60	
2017	馬場(2)	福岡町	馬場		210	0.96	
2020	舞谷(2)	福岡町	舞谷		160	0.47	
2021	馬場(1)	福岡町	馬場		250	1.73	
2023	加茂(2)	福岡町	加茂		320	2.66	
2024	加茂(3)	福岡町	加茂		120	0.14	
2032	上向田(2)	福岡町	上向田		180	1.06	
2033	上向田	福岡町	上向田		280	1.68	
2038	西明寺(2)	福岡町	西明寺		540	5.14	
2039	西明寺(1)	福岡町	西明寺		70	0.39	
2042	五位(4)	福岡町	五位		250	2.20	
2043	五位(3)	福岡町	五位		330	3.17	
2044	五位(1)	福岡町	五位		230	0.16	
2045	小野(4)	福岡町	小野		270	1.24	
2047	小野(1)	福岡町	小野		200	1.16	
2049	沢川(1)	福岡町	沢川		215	0.90	
2055	法楽寺(4)	小矢部市	法楽寺		110	0.18	
2057	桜町(2)	小矢部市	桜町		200	0.20	
2061	八和町(1)	小矢部市	八和町		120	0.15	
2063	法楽寺(3)	小矢部市	法楽寺		50	0.17	
2065	八和町(3)	小矢部市	八和町		65	0.11	
2066	八和町(2)	小矢部市	八和町		35	0.04	
2067	城山町(1)	小矢部市	城山町		95	0.23	
2072	宮須	小矢部市	宮須		200	0.69	
2075	観音町(1)	小矢部市	観音町		120	0.04	
2076	上野本(2)	小矢部市	西町		70	0.02	
2077	観音町(2)	小矢部市	観音町		65	0.15	
2080	後谷(2)	小矢部市	後谷		130	0.11	
2082	後谷(1)	小矢部市	後谷		50	0.06	
2083	岩崎(1)	小矢部市	岩崎		55	0.08	
2086	矢波(1)	小矢部市	矢波		220	0.38	
2094	埴生(2)	小矢部市	埴生		160	0.09	
2095	埴生(1)	小矢部市	埴生		120	0.83	
2102	別所滝(1)	小矢部市	別所滝		150	0.15	
2103	高坂	小矢部市	高坂		280	3.02	
2111	名ヶ滝(1)	小矢部市	名ヶ滝		35	0.03	
2113	名ヶ滝(2)	小矢部市	名ヶ滝		120	0.84	
2114	名ヶ滝(3)	小矢部市	名ヶ滝		35	0.01	
2118	安楽寺(2)	小矢部市	安楽寺		230	3.68	
2125	久利須(1)	小矢部市	久利須		80	0.40	
2133	八講田(1)	小矢部市	八講田		30	0.03	
2135	峰坪野(6)	小矢部市	峰坪野		130	0.28	
2144	五郎丸	小矢部市	五郎丸		140	0.10	
2157	岩尾滝(1)	小矢部市	岩尾滝		50	0.21	
2163	千石(1)	小矢部市	千石		60	0.18	
2164	嘉例谷(1)	小矢部市	嘉例谷		135	0.08	
2169	内山(1)	小矢部市	内山		40	0.01	
2173	落シ	庄川町	落シ		215	0.90	

番 号	箇 所 名	位 置			延 長	面 積	備 考
		市町村	大 字	小 字			
2174	小牧(6)	庄川町	小牧		40	0.15	
2175	湯山	庄川町	湯山	堂本	320	8.95	
2177	湯谷	庄川町	湯谷	湯谷	140	0.91	
2179	名ヶ原	庄川町	名ヶ原	中寺	133	0.84	
2180	小牧(4)	庄川町	小牧		145	0.84	
2181	小牧(3)	庄川町	小牧		28	0.03	
2183	小牧(1)	庄川町	小牧		400	2.24	
2185	庄(7)	庄川町	庄		145	0.52	
2189	庄(1)	庄川町	庄		325	1.73	
2190	庄(9)	庄川町	庄		125	0.12	
2191	庄(2)	庄川町	庄		200	0.75	
2193	庄(3)	庄川町	庄		185	0.94	
2194	庄(11)	庄川町	庄		135	1.58	
2195	金屋(2)	庄川町	金屋		200	0.22	
2197	金屋(1)	庄川町	金屋	小川原	260	0.36	
2198	金屋(4)	庄川町	金屋		55	0.10	
2199	庄(13)	庄川町	庄		100	1.10	
2200	庄(12)	庄川町	庄		155	3.68	
2201	大宮野	庄川町	金屋	大宮野	230	0.39	
2203	岩黒	庄川町	金屋	岩黒	470	3.76	
2204	金屋(6)	庄川町	金屋		105	0.09	
2209	安居(1)	福光町	安居		170	0.27	
2217	法林寺(2)	福光町	法林寺		70	0.24	
2224	樋瀬戸(1)	福光町	樋瀬戸		290	1.21	
2230	川合田	福光町	川西	川合田	60	0.16	
2234	重安(1)	福光町	太美	重安	45	0.16	
2246	野地	福光町	小院瀬見	野地	320	2.24	
2250	吉見	福光町	吉見		660	8.35	
2251	法林寺(3)	福光町	法林寺		94	0.97	
2253	小二又	福光町	小二又		290	1.73	
2257	綱掛(2)	福光町	綱掛		165	0.45	
2266	蔵原(1)	福光町	蔵原		400	2.00	
2268	小院瀬見(1)	福光町	小院瀬見		45	0.21	
2272	湯谷(2)	福光町	湯谷		60	0.05	
2273	湯谷(1)	福光町	湯谷		400	2.80	
2275	小又(1)	福光町	小又		200	0.36	
2277	刀利(2)	福光町	刀利		60	1.09	
2278	脇又(1)	福光町	土山	脇又	200	0.88	
2280	上砂子谷(3)	福光町	砂子谷	上砂子谷	58	0.09	
2284	上砂子谷(2)	福光町	砂子谷	上砂子谷	90	0.27	
2296	高窪(2)	福光町	高窪		77	0.22	
2298	高窪(1)	福光町	高窪		300	0.96	
2300	能美(1)	福光町	能美		83	0.43	
2306	林道	城端町	林道		45	0.09	
2307	北野	城端町	北野		140	0.20	
2310	東上	城端町	東上		150	0.13	
2311	出丸	城端町	出丸		310	0.21	
2312	東新田(1)	城端町	東新田		80	0.07	
2313	東新田(2)	城端町	東新田		200	0.20	
2314	西新田(1)	城端町	西新田		310	0.13	
2315	西新田(2)	城端町	西新田		160	0.27	
2317	野下(1)	城端町	野下		180	0.28	
2321	上見(1)	城端町	上見		300	0.36	
2322	上見(2)	城端町	上見		270	0.22	
2325	上原(2)	城端町	上原		90	0.20	
2326	立野原(2)	城端町	立野原	南原	80	0.27	
2327	立野原(1)	城端町	立野原	南原	28	0.04	
2328	野下(2)	城端町	野下		165	0.38	
2329	下村(1)	利賀村	利賀	下村	100	1.38	
2331	谷内(1)	利賀村	百瀬川	谷内	80	1.02	
2334	入谷(2)	利賀村	百瀬川	入谷	70	0.46	
2336	上百瀬(2)	利賀村	上百瀬		80	0.91	
2338	島地(5)	利賀村	百瀬川	島地	120	1.40	
2339	上百瀬(4)	利賀村	上百瀬		250	3.40	
2341	島地(1)	利賀村	百瀬川	西山	300	8.22	
2342	中村(1)	利賀村	中村		90	0.81	
2343	中村(3)	利賀村	中村		60	0.34	
2344	上百瀬(1)	利賀村	上百瀬	上百瀬	270	7.56	
2345	中村(4)	利賀村	中村		150	3.91	
2348	北豆谷(1)	利賀村	北豆谷	北豆谷	450	5.00	
2349	大豆谷	利賀村	大豆谷	大豆谷	650	13.97	
2351	上村(2)	利賀村	利賀	上村	60	0.24	
2352	上村(1)	利賀村	利賀	上村	50	0.18	
2353	利賀(2)	利賀村	利賀	利賀	230	2.75	
2355	上村(3)	利賀村	利賀	上村	120	1.70	
2357	下村(3)	利賀村	利賀	下村	360	5.67	
2360	利賀(1)	利賀村	岩渕	久保平	170	2.77	
2364	細島	利賀村	細島		180	4.05	
2365	坂上(3)	利賀村	坂上	下田	300	5.77	
2370	阿別当(1)	利賀村	阿別当	下村	270	0.40	
2371	水無	利賀村	水無		50	0.17	

番 号	箇 所 名	位 置			延 長	面 積	備 考
		市町村	大 字	小 字			
2372	長崎 (2)	利賀村	長崎		100	1.82	
2373	大牧	利賀村	大牧		200	3.02	
2374	長崎 (1)	利賀村	長崎		230	4.38	
2377	千束 (1)	利賀村	大勤場	千束	320	8.31	
2378	桂尾	利賀村	大勤場	桂尾	50	0.53	
2379	下原	利賀村	下原	下原	370	14.24	
2380	栃原	利賀村	栃原		50	0.37	
2381	大島 (1)	平村	大島	東開地	250	8.00	
2384	大崩島 (1)	平村	大崩島		120	0.84	
2400	東中江 (3)	平村	東中江		30	0.09	
2401	東中江 (1)	平村	東中江		140	1.64	
2404	杉尾	平村	杉尾		350	4.66	
2405	下出 (1)	平村	下出		270	3.24	
2406	箆渡 (1)	平村	箆渡	西平	530	30.20	
2410	大島 (2)	平村	大島		200	7.14	
2414	下梨 (1)	平村	下梨	馬駆場	700	17.46	
2415	大島 (3)	平村	大島		100	0.49	
2417	下梨 (4)	平村	下梨		470	1.00	
2422	小来栖 (2)	平村	小来栖		160	2.30	
2423	下梨 (3)	平村	下梨		140	2.17	
2427	来栖 (1)	平村	来栖		160	1.68	
2429	中畑 (1)	平村	中畑	下開津	400	8.12	
2431	相倉 (1)	平村	相倉		410	6.25	
2435	田向 (1)	平村	田向		230	6.59	
2436	上梨 (3)	平村	上梨		50	0.10	
2437	上梨 (1)	平村	上梨		360	13.08	
2439	田向 (2)	平村	田向		140	0.49	
2441	皆律 (1)	上平村	皆律	荻原	650	41.11	
2447	猪谷 (2)	上平村	猪谷		250	0.54	
2449	小原 (2)	上平村	小原		380	2.09	
2450	細島	上平村	細島	下巡	260	3.08	
2451	菅沼	上平村	菅沼		170	4.59	
2452	漆谷 (2)	上平村	漆谷		30	0.07	
2453	小瀬 (3)	上平村	小瀬		80	0.28	
2456	新屋 (1)	上平村	新屋	横林	230	1.36	
2457	楮 (1)	上平村	楮	北谷白島	90	0.67	
2458	下島 (2)	上平村	下島		360	7.25	
2459	新屋 (2)	上平村	新屋		60	0.07	
2464	成出 (1)	上平村	成出		170	1.53	
2465	真木 (3)	上平村	真木		50	0.11	
2467	西赤尾 (3)	上平村	西赤尾町		120	0.24	
2470	西赤尾 (1)	上平村	西赤尾町	村中	560	8.51	

急傾斜地崩壊危険箇所（Ⅱ）

注： ランクⅠ：人家5戸以上の箇所
 ランクⅡ：人家1～4戸の箇所
 ランクⅢ：人家はないが今後新規の住宅立地等が見込まれる箇所
 ※指定された時点の市町村、大字、小字で記載

番号	箇所名	位置			延長 m	面積 h a	備考
		市町村	大字	小字			
1	大平	朝日町	大平	大平	55	0.20	
7	笹川	朝日町	笹川	雁蔵	250	0.80	
8	笹川	朝日町	笹川	田中	200	0.48	
12	笹川	朝日町	笹川	神向	80	0.34	
16	宮崎	朝日町	宮崎		120	0.11	
18	宮崎	朝日町	宮崎		120	0.17	
23	宮崎	朝日町	宮崎	角地	220	1.22	
25	南保	朝日町	南保	谷	110	0.76	
26	南保	朝日町	南保	谷	160	0.76	
27	山崎	朝日町	山崎		140	0.50	
28	山崎	朝日町	山崎		110	0.39	
29	山崎	朝日町	山崎		100	0.36	
30	笹川	朝日町	笹川		100	0.84	
31	山崎	朝日町	山崎	岩崎	70	0.35	
34	元屋敷	朝日町	元屋敷	元屋敷	100	0.60	
35	山崎	朝日町	山崎	辻	150	0.78	
36	南保	朝日町	南保		120	0.14	
37	山崎	朝日町	山崎	山崎	250	2.17	
41	南保	朝日町	南保	高畠	80	0.10	
46	南保	朝日町	南保	竹ノ内	80	0.11	
47	南保	朝日町	南保	清水	170	0.19	
48	南保	朝日町	南保	小更	80	0.05	
51	山崎	朝日町	山崎	花房	100	0.50	
52	山崎	朝日町	山崎	花房	110	0.20	
53	山崎	朝日町	山崎	花房	100	0.52	
54	下山新	朝日町	下山新		40	0.05	
55	下山新	朝日町	下山新		40	0.04	
60	下山	入善町	下山		40	0.12	
61	下山	入善町	下山		80	0.20	
62	西中	入善町	西中		70	0.17	
66	下山	入善町	下山		65	0.04	
67	下飯野	入善町	下飯野	園家	110	0.16	
72	宇奈月	宇奈月町	宇奈月		80	0.19	
76	明日	宇奈月町	明日	栗虫	100	0.20	
77	明日	宇奈月町	明日	栗虫	140	0.28	
78	明日	宇奈月町	明日		80	0.06	
80	明日	宇奈月町	明日	中谷	110	0.33	
81	宇奈月	宇奈月町	宇奈月		100	0.95	
87	中ノ口	宇奈月町	中ノ口	橋場	30	0.05	
89	宇奈月	宇奈月町	宇奈月	赤田	220	1.32	
94	愛本新	宇奈月町	愛本新		100	0.18	
95	愛本新	宇奈月町	愛本新		120	0.12	
96	下立	宇奈月町	下立		70	0.17	
97	愛本新	宇奈月町	愛本新		130	0.39	
98	愛本新	宇奈月町	愛本新		30	0.09	
104	福平	黒部市	福平		80	0.11	
108	池尻	黒部市	池尻		110	0.21	
109	福平	黒部市	福平		40	0.05	
110	福平	黒部市	福平		80	0.10	
112	田糶	黒部市	田糶		110	0.12	
113	笠破	黒部市	笠破		120	0.34	
116	内生谷	黒部市	内生谷	内生谷	130	0.20	
117	中山	黒部市	中山		160	0.95	
118	中山	黒部市	中山		50	0.07	
119	中山	黒部市	中山		50	0.11	
120	栗寺	黒部市	栗寺		60	0.30	
121	中山	黒部市	中山		80	0.48	
124	本野	黒部市	本野		100	0.24	
125	栗寺	黒部市	栗寺		50	0.04	
126	若栗	黒部市	若栗	舌山	130	0.93	
127	栗寺	黒部市	栗寺		30	0.11	
128	別所	黒部市	別所		120	1.04	
129	別所	黒部市	別所		110	0.66	
130	別所	黒部市	別所		100	0.07	
132	本野	黒部市	本野		50	0.30	
134	別所	黒部市	別所		200	0.71	
136	吉城寺	黒部市	吉城寺		100	0.26	
137	枕野	黒部市	枕野		40	0.11	
138	枕野	黒部市	枕野		90	0.16	
139	尾山	黒部市	尾山		160	0.57	
141	山田新	黒部市	山田新		35	0.07	
142	柳沢	黒部市	柳沢		50	0.11	
143	吉城寺	黒部市	吉城寺		120	0.17	

番 号	箇 所 名	位 置			延 長	面 積	備 考
		市町村	大 字	小 字			
144	枕野	黒部市	枕野		100	0.03	
145	山田新	黒部市	山田新		45	0.09	
146	枕野	黒部市	枕野		100	0.08	
147	宮野	黒部市	宮野		25	0.05	
148	宮沢	黒部市	宮沢		100	0.06	
149	荻生	黒部市	荻生	長屋	120	0.19	
152	鏡野	黒部市	鏡野		50	0.30	
153	宮沢	黒部市	宮沢		70	0.07	
157	中陣	黒部市	中陣		100	0.60	
158	田家野	黒部市	田家野		100	0.16	
159	田家野	黒部市	田家野		50	0.35	
160	阿古屋野	黒部市	阿古屋野		60	0.43	
161	山田	黒部市	山田		80	0.27	
162	前沢	黒部市	前沢		110	0.24	
163	田家野	黒部市	田家野		80	0.11	
164	阿古屋野	黒部市	阿古屋野		90	0.51	
168	黒沢	魚津市	黒沢	黒沢	110	0.23	
169	黒沢	魚津市	黒沢	黒沢	100	0.35	
172	山女	魚津市	山女		110	0.94	
173	山女	魚津市	山女		230	0.82	
176	黒谷	魚津市	黒谷	黒谷	140	0.76	
177	黒谷	魚津市	黒谷	黒谷	180	0.97	
178	東城	魚津市	東城	奥東城	300	3.30	
188	長引野	魚津市	長引野		190	0.23	
189	長引野	魚津市	長引野		90	0.23	
190	島尻	魚津市	島尻		80	0.12	
192	石垣	魚津市	石垣	石垣平	90	0.47	
194	東山	魚津市	東山		170	1.01	
195	道坂	魚津市	道坂		90	0.15	
197	東山	魚津市	東山		160	0.48	
198	石垣	魚津市	石垣	石垣平	140	1.21	
199	石垣	魚津市	石垣		80	0.35	
200	小川寺	魚津市	小川寺		130	0.34	
201	石垣	魚津市	石垣		150	0.65	
202	石垣	魚津市	石垣	石垣平	85	0.74	
203	石垣	魚津市	石垣		60	0.18	
204	石垣	魚津市	石垣		60	0.26	
205	坪野	魚津市	坪野		100	0.10	
206	坪野	魚津市	坪野		150	0.07	
207	坪野	魚津市	坪野		120	0.26	
208	石垣	魚津市	石垣		100	0.21	
211	大海寺新	魚津市	大海寺新		110	0.38	
212	石垣	魚津市	石垣		80	0.21	
218	北山	魚津市	北山		80	0.24	
219	袋	魚津市	袋		90	0.26	
221	天神野新	魚津市	天神野新		190	0.45	
222	池谷	魚津市	池谷		30	0.05	
224	天神野新	魚津市	天神野新		110	0.39	
226	天神野新	魚津市	天神野新		190	0.45	
227	大熊	魚津市	大熊	大熊	120	0.72	
228	稗島	魚津市	稗島	稗島	180	0.77	
229	大熊	魚津市	大熊	大熊	160	0.95	
231	天神野新	魚津市	天神野新		80	0.28	
232	鉢	魚津市	鉢	鉢	250	0.71	
233	天神野新	魚津市	天神野新		80	0.06	
235	小菅沼	魚津市	小菅沼		110	0.57	
237	大海寺新	魚津市	大海寺新		70	0.08	
238	六郎丸	魚津市	六郎丸		140	0.25	
240	稗島	魚津市	稗島		80	0.24	
241	稗島	魚津市	稗島		120	0.36	
242	六郎丸	魚津市	六郎丸		130	0.18	
245	金山谷	魚津市	金山谷		100	0.32	
247	稗島	魚津市	稗島		100	0.20	
249	稗島	魚津市	稗島		130	0.18	
254	金山谷	魚津市	金山谷	川向	80	0.29	
255	金山谷	魚津市	金山谷	川向	250	0.89	
257	室田	魚津市	室田		170	0.36	
261	室田	魚津市	室田		70	0.13	
263	観音堂	魚津市	観音堂		90	0.19	
265	湯上	魚津市	湯上	湯上	110	0.13	
266	金山谷	魚津市	金山谷		40	0.02	
270	升方	魚津市	升方	升方	150	0.78	
272	升田	魚津市	升田		90	0.21	
273	升方	魚津市	升方	升方	180	0.39	
274	宮津	魚津市	宮津		80	0.21	
276	升田	魚津市	升田		100	0.24	
284	有山	魚津市	有山	有山	130	0.05	
285	出	魚津市	出		90	0.14	
287	東福寺	滑川市	東福寺		100	0.12	
288	大日	滑川市	大日		50	0.09	
289	大浦	滑川市	大浦		150	0.17	

番 号	箇 所 名	位 置			延 長	面 積	備 考
		市町村	大 字	小 字			
290	大浦	滑川市	大浦		90	0.09	
291	千鳥	滑川市	千鳥		110	0.38	
292	千鳥	滑川市	千鳥		70	0.12	
295	東福寺	滑川市	東福寺		70	0.30	
297	大崎野	滑川市	大崎野		40	0.04	
298	東福寺野	滑川市	東福寺野		200	1.43	
299	大崎野	滑川市	大崎野		50	0.03	
300	大崎野	滑川市	大崎野		60	0.07	
302	東福寺野	滑川市	東福寺野		130	0.62	
303	東福寺野	滑川市	東福寺野		120	0.43	
304	東福寺	滑川市	東福寺		90	0.39	
306	東福寺	滑川市	東福寺	東福寺	180	0.77	
309	東福寺野	滑川市	東福寺野		130	0.39	
310	開	滑川市	開		50	0.09	
311	東福寺野	滑川市	東福寺野		130	0.39	
312	本江	滑川市	本江		60	0.11	
313	東福寺野	滑川市	東福寺野		20	0.01	
314	本江	滑川市	本江		100	0.18	
317	本江	滑川市	本江		50	0.03	
318	本江	滑川市	本江		20	0.01	
323	蓬沢 (2)	上市町	蓬沢		100	1.29	
325	中村 (1)	上市町	中村		100	0.80	
329	水上	上市町	水上		20	0.01	
334	浅生 (3)	上市町	浅生		20	0.03	
335	極楽寺 (2)	上市町	極楽寺		300	0.81	
336	浅生 (4)	上市町	浅生		10	0.04	
337	浅生 (1)	上市町	浅生		40	0.21	
338	浅生 (2)	上市町	浅生		30	0.04	
341	永代野 (2)	上市町	永代野		120	0.30	
342	須山 (1)	上市町	須山		40	0.18	
344	永代野 (4)	上市町	永代野		40	0.10	
345	広野	上市町	広野		30	0.09	
346	大岩 (1)	上市町	大岩		80	0.46	
347	大岩 (4)	上市町	大岩		50	0.13	
348	大岩 (3)	上市町	大岩		80	0.34	
351	大松 (2)	上市町	大松		100	0.36	
352	湯神子 (6)	上市町	湯神子		100	0.25	
354	湯神子 (1)	上市町	湯神子		230	0.41	
356	大松新	上市町	大松新		60	0.10	
360	千寿ヶ原 (2)	立山町	千寿ヶ原		120	1.81	
362	千寿ヶ原 (3)	立山町	千寿ヶ原		160	4.39	
363	千寿ヶ原 (6)	立山町	千寿ヶ原		50	0.04	
364	千寿ヶ原 (5)	立山町	千寿ヶ原		100	0.08	
366	芦峠寺 (2)	立山町	芦峠寺		20	0.15	
369	松倉	立山町	松倉		20	0.01	
370	千垣 (8)	立山町	千垣		130	2.15	
371	千垣 (9)	立山町	千垣		80	0.34	
372	小又	立山町	小又		10	0.01	
373	千垣 (7)	立山町	千垣		80	0.74	
374	目桑 (8)	立山町	目桑		50	0.06	
375	目桑 (1)	立山町	目桑		80	0.08	
376	目桑 (7)	立山町	目桑		50	0.21	
377	伊勢屋	立山町	伊勢屋		80	0.10	
378	千垣 (5)	立山町	千垣		180	9.55	
380	目桑 (3)	立山町	目桑		30	0.06	
381	目桑 (2)	立山町	目桑		100	0.25	
383	目桑 (6)	立山町	目桑		150	0.65	
384	目桑 (4)	立山町	目桑		70	0.07	
385	目桑 (9)	立山町	目桑		150	0.52	
387	虫谷 (2)	立山町	虫谷		50	0.09	
389	虫谷 (1)	立山町	虫谷		70	0.30	
393	白岩 (2)	立山町	白岩		40	0.03	
394	白岩 (1)	立山町	白岩		120	0.86	
395	池田 (1)	立山町	池田		150	1.04	
397	日中 (1)	立山町	日中		120	0.14	
398	福田 (2)	立山町	福田		40	0.17	
400	瀬戸 (1)	立山町	瀬戸		30	0.08	
401	瀬戸 (2)	立山町	瀬戸		100	0.25	
404	横江 (5)	立山町	横江		70	0.42	
407	横江 (6)	立山町	横江		25	0.15	
409	天林 (2)	立山町	天林		130	0.39	
410	栃津 (1)	立山町	栃津		100	0.43	
411	吉峰 (2)	立山町	吉峰		110	0.39	
412	下田 (1)	立山町	下田		80	0.29	
413	吉峰 (3)	立山町	吉峰		110	0.31	
414	横江 (3)	立山町	横江		50	0.35	
415	横江 (2)	立山町	横江		30	0.21	
416	山岸 (1)	富山市	山岸		80	0.02	
417	八ヶ山 (2)	富山市	八ヶ山		35	0.02	
424	北代 (1)	富山市	北代		40	0.03	
426	安養坊 (6)	富山市	安養坊		120	0.62	

番 号	箇 所 名	位 置			延 長	面 積	備 考
		市町村	大 字	小 字			
427	五福(1)	富山市	五福		180	0.96	
428	五福(3)	富山市	五福		150	0.32	
435	呉羽富田町(1)	富山市	呉羽富田町		60	0.09	
438	寺町(2)	富山市	寺町		150	1.79	
442	追分茶屋(4)	富山市	追分茶屋		120	0.10	
446	吉作(7)	富山市	吉作		120	0.27	
448	呉羽(1)	富山市	呉羽		32	0.06	
460	山本(5)	富山市	山本		100	0.13	
461	山本(6)	富山市	山本		150	0.62	
462	山本(2)	富山市	山本		50	0.04	
463	山本(3)	富山市	山本		60	0.05	
464	三ノ熊(1)	富山市	三ノ熊		160	0.24	
466	三ノ熊(6)	富山市	三ノ熊		120	0.76	
470	山本(4)	富山市	山本		70	0.18	
472	粟巢野(3)	大山町	粟巢野		70	0.57	
481	亀谷(6)	大山町	亀谷		90	0.52	
484	小見(7)	大山町	才覚地		120	2.57	
487	小見(5)	大山町	小見		250	0.39	
492	小見(3)	大山町	小見		80	0.03	
493	和田(3)	大山町	和田		130	1.67	
494	和田(2)	大山町	和田		140	0.20	
497	中地山(2)	大山町	中地山		160	0.86	
500	才覚地	大山町	才覚地		100	1.20	
503	松ノ木(2)	大山町	松ノ木		90	1.25	
506	岡田(3)	大山町	岡田		250	3.25	
512	上野(3)	大山町	上野		100	0.21	
513	上滝(5)	大山町	上滝		120	0.32	
516	文珠寺(9)	大山町	文珠寺		40	0.01	
522	文珠寺(7)	大山町	文珠寺		130	0.12	
525	文珠寺(5)	大山町	文珠寺		35	0.02	
526	文珠寺(4)	大山町	文珠寺		100	0.26	
527	文珠寺(3)	大山町	文珠寺		180	0.24	
528	文珠寺(2)	大山町	文珠寺		35	0.04	
530	櫻木	大山町	棚ヶ原	櫻木	50	0.41	
531	羊平	大山町	砂見	羊平	70	0.35	
532	円段	大山町	棚ヶ原	円段	100	1.00	
533	文珠寺(1)	大山町	文珠寺		100	0.66	
536	棚ヶ原(2)	大山町	棚ヶ原		150	0.21	
539	小坂(2)	大山町	小坂		130	2.08	
540	大清水	大山町	大清水		140	3.03	
541	折谷	大山町	折谷		70	0.75	
542	東黒牧(3)	大山町	東黒牧		80	0.26	
543	日尾(2)	大山町	日尾		100	0.48	
545	馬瀬(1)	大山町	馬瀬		90	0.69	
546	馬瀬(2)	大山町	馬瀬		70	0.90	
552	布目(3)	大山町	布目		70	0.06	
555	布目(2)	大山町	布目		75	0.36	
557	東黒牧(2)	大山町	東黒牧		50	0.10	
558	牧野(2)	大山町	牧野		90	0.10	
559	牧野(3)	大山町	牧野		30	0.07	
560	淵の上(1)	大山町	東福沢	淵の上	220	1.14	
561	淵の上(2)	大山町	東福沢	淵の上	100	0.09	
562	牧野(1)	大山町	牧野		180	2.34	
563	東福沢(10)	大山町	東福沢		100	0.42	
564	一ノ瀬(2)	大山町	東福沢	一ノ瀬	60	0.57	
565	東福沢(9)	大山町	東福沢		40	0.10	
566	一ノ瀬(3)	大山町	東福沢		50	0.23	
567	一ノ瀬(1)	大山町	東福沢	一ノ瀬	90	0.55	
568	火土呂	大山町	東福沢	火土呂	130	1.04	
570	東福沢(8)	大山町	東福沢		40	0.05	
572	道村	大山町	小佐波	道村	250	1.73	
573	道村(2)	大山町	小佐波	道村	100	0.08	
574	東福沢(5)	大山町	東福沢		80	0.11	
575	東福沢(4)	大山町	東福沢		70	0.14	
576	東福沢(3)	大山町	東福沢		43	0.05	
577	東福沢(2)	大山町	東福沢		120	0.13	
581	猪谷(6)	大沢野町	猪谷		100	2.12	
583	猪谷(5)	大沢野町	猪谷		90	0.13	
585	猪谷(4)	大沢野町	猪谷		120	0.86	
587	吉野(2)	大沢野町	吉野		80	2.77	
592	舟渡(2)	大沢野町	舟渡		80	1.11	
593	舟渡(3)	大沢野町	舟渡		120	0.77	
594	寺津(3)	大沢野町	寺津		60	1.15	
595	万願寺(2)	大沢野町	万願寺		80	0.20	
596	寺津(4)	大沢野町	寺津		50	0.55	
597	今生津(1)	大沢野町	今生津		220	0.46	
599	寺津(2)	大沢野町	寺津		50	0.23	
600	芦生(2)	大沢野町	芦生		100	0.16	
601	芦生(1)	大沢野町	芦生		260	0.45	
603	布尻(1)	大沢野町	布尻		250	0.35	
604	町長(1)	大沢野町	町長		150	0.24	

番 号	箇 所 名	位 置			延 長	面 積	備 考
		市町村	大 字	小 字			
606	小黒(3)	大沢野町	小黒		115	0.38	
607	小黒(1)	大沢野町	小黒		35	0.07	
608	小黒(4)	大沢野町	小黒		230	0.46	
609	小黒(2)	大沢野町	小黒		50	0.14	
610	小黒(5)	大沢野町	小黒		65	0.11	
615	笹津(4)	大沢野町	笹津		100	0.38	
616	笹津(3)	大沢野町	笹津		170	0.17	
617	笹津(2)	大沢野町	笹津		60	0.17	
618	横樋(1)	大沢野町	横樋		85	0.43	
619	大野(1)	大沢野町	大野		65	0.24	
620	八木山(4)	大沢野町	八木山		35	0.00	
625	八木山(3)	大沢野町	八木山		190	0.33	
627	須原(3)	大沢野町	須原		50	0.05	
628	須原(2)	大沢野町	須原		22	0.02	
631	下大久保(1)	大沢野町	下大久保		57	0.14	
632	中大久保(1)	大沢野町	中大久保		144	0.21	
633	小羽(7)	大沢野町	小羽		130	0.06	
634	小羽(6)	大沢野町	小羽		55	0.01	
636	下伏(1)	大沢野町	下伏		160	0.26	
637	下伏(6)	大沢野町	下伏		100	0.05	
639	小羽(4)	大沢野町	小羽		40	0.06	
640	小羽(5)	大沢野町	小羽		100	0.11	
641	下伏(5)	大沢野町	下伏		80	0.13	
642	小羽(3)	大沢野町	小羽		200	0.84	
643	下伏(7)	大沢野町	下伏		25	0.01	
644	下伏(4)	大沢野町	下伏		100	0.10	
645	小羽(2)	大沢野町	小羽		80	0.64	
647	下伏(3)	大沢野町	下伏		50	0.02	
648	下伏(2)	大沢野町	下伏		60	0.04	
649	下伏(9)	大沢野町	下伏		80	0.08	
650	下伏(8)	大沢野町	下伏		40	0.04	
652	田池(1)	大沢野町	田池		200	0.38	
654	葛原(5)	大沢野町	葛原		100	0.20	
655	葛原(4)	大沢野町	葛原		70	0.24	
656	土(1)	大沢野町	土		300	0.46	
657	土(4)	大沢野町	土		100	0.20	
659	土(5)	大沢野町	土		170	0.14	
660	下伏(10)	大沢野町	下伏		200	1.11	
661	土(3)	大沢野町	土		120	0.17	
662	根ノ上(1)	大沢野町	根ノ上		50	0.05	
663	根ノ上(2)	大沢野町	根ノ上		70	0.02	
664	根ノ上(3)	大沢野町	根ノ上		60	0.02	
665	根ノ上(4)	大沢野町	根ノ上		60	0.09	
667	蟹寺(3)	細入村	蟹寺		160	0.51	
673	片掛(5)	細入村	片掛		130	0.09	
674	片掛(2)	細入村	片掛		70	0.27	
676	片掛(3)	細入村	片掛		30	0.02	
677	片掛(4)	細入村	片掛		40	0.05	
683	榆原(8)	細入村	榆原		40	0.04	
685	庵谷(6)	細入村	庵谷		90	0.14	
687	榆原(9)	細入村	榆原		80	0.05	
688	庵谷(7)	細入村	庵谷		50	0.10	
689	庵谷(9)	細入村	庵谷		70	0.08	
690	榆原(10)	細入村	榆原		70	0.42	
691	庵谷(8)	細入村	庵谷		140	1.61	
692	榆原(7)	細入村	榆原		60	0.51	
694	庵谷(1)	細入村	庵谷		350	0.33	
695	岩稲(1)	細入村	岩稲		170	0.29	
698	岩稲(3)	細入村	岩稲		120	1.70	
700	笹津(3)	細入村	笹津		100	0.99	
701	笹津(2)	細入村	笹津		80	0.99	
704	上友坂(2)	婦中町	上友坂		50	0.16	
706	富崎(2)	婦中町	富崎		50	0.08	
710	外輪野(2)	婦中町	外輪野		110	0.13	
711	長沢(2)	婦中町	長沢		100	0.31	
712	下瀬(2)	婦中町	下瀬		90	0.05	
713	下瀬(1)	婦中町	下瀬		210	0.50	
714	外輪野(3)	婦中町	外輪野		80	0.11	
715	上瀬(2)	婦中町	上瀬		110	0.29	
716	外輪野(5)	婦中町	外輪野		140	0.46	
717	上瀬(3)	婦中町	上瀬		60	0.10	
718	上瀬(4)	婦中町	上瀬		40	0.03	
719	高塚(6)	婦中町	高塚		70	0.11	
720	上瀬(1)	婦中町	上瀬		250	0.15	
721	高塚(5)	婦中町	高塚		100	0.41	
722	外輪野(4)	婦中町	外輪野		90	0.14	
724	三ノ瀬(1)	婦中町	三ノ瀬		300	0.54	
727	吉住(2)	婦中町	吉住		50	0.07	
729	高塚(4)	婦中町	高塚		70	0.15	
730	高塚(2)	婦中町	高塚		90	0.16	
731	道島(3)	婦中町	道島		100	0.43	

番 号	箇 所 名	位 置			延 長	面 積	備 考
		市町村	大 字	小 字			
733	吉住(3)	婦中町	吉住		100	0.12	
734	道島(4)	婦中町	道島		170	0.39	
735	高塚(3)	婦中町	高塚		130	0.40	
736	高塚(1)	婦中町	高塚		100	0.11	
737	吉住(1)	婦中町	吉住		150	0.60	
739	西道島(1)	婦中町	西道島		330	0.22	
740	皆杓(1)	婦中町	皆杓		200	0.17	
741	皆杓(2)	婦中町	皆杓		50	0.03	
743	宮ヶ谷(1)	婦中町	宮ヶ谷		70	0.27	
744	宮ヶ谷(2)	婦中町	宮ヶ谷		60	0.08	
745	鶯谷(1)	婦中町	鶯谷		430	1.19	
746	細谷(3)	婦中町	細谷		70	0.01	
747	鶯谷(2)	婦中町	鶯谷		80	0.33	
748	細谷(2)	婦中町	細谷		70	0.18	
749	鶯谷(3)	婦中町	鶯谷		80	0.08	
750	吉谷(3)	婦中町	吉谷		70	0.11	
751	吉谷(4)	婦中町	吉谷		140	0.16	
754	吉谷(5)	婦中町	吉谷		160	0.14	
755	平等(4)	婦中町	平等		130	0.33	
756	大瀬谷(2)	婦中町	大瀬谷		90	0.09	
757	大瀬谷(3)	婦中町	大瀬谷		80	0.21	
760	平等(3)	婦中町	平等		100	0.35	
761	平等(2)	婦中町	平等		80	0.14	
763	桐谷(5)	八尾町	桐谷		50	0.12	
764	桐谷(2)	八尾町	桐谷		50	0.24	
765	桐谷(1)	八尾町	桐谷		60	0.14	
766	桐谷(4)	八尾町	桐谷		100	0.24	
768	城生(5)	八尾町	城生		30	0.06	
769	城生(4)	八尾町	城生		150	0.22	
771	井栗谷(2)	八尾町	井栗谷		50	0.04	
772	桐谷(3)	八尾町	桐谷		30	0.07	
773	城生(3)	八尾町	城生		40	0.03	
774	薄島	八尾町	薄島		30	0.04	
775	北谷(2)	八尾町	北谷		50	0.17	
776	井栗谷	八尾町	井栗谷		80	0.08	
777	北谷	八尾町	北谷		120	0.50	
778	東坂下	八尾町	東坂下		80	0.08	
780	滝脇	八尾町	滝脇		30	0.05	
781	宮ノ腰(5)	八尾町	宮ノ腰		30	0.03	
782	外堀(1)	八尾町	外堀		150	0.38	
783	宮ノ腰(4)	八尾町	宮ノ腰		30	0.08	
784	深谷(1)	八尾町	深谷		50	0.05	
785	外堀(3)	八尾町	外堀		120	0.20	
786	外堀(5)	八尾町	外堀		220	0.46	
788	宮ノ腰(3)	八尾町	宮ノ腰		120	0.20	
789	深谷(2)	八尾町	深谷		100	0.12	
790	宮ノ腰(6)	八尾町	宮ノ腰		60	0.10	
792	宮ノ腰	八尾町	宮ノ腰		140	0.18	
793	岩屋(2)	八尾町	岩屋		60	0.08	
794	宮ノ腰(2)	八尾町	宮ノ腰		60	0.07	
797	樫尾(1)	八尾町	樫尾		30	0.02	
798	樫尾(2)	八尾町	樫尾		20	0.02	
801	丸山	八尾町	丸山		30	0.03	
802	村杉(2)	八尾町	村杉		60	0.08	
803	村杉(1)	八尾町	村杉		40	0.05	
804	平等(3)	八尾町	上笹原	平等	40	0.05	
805	清水(2)	八尾町	上笹原	清水	30	0.04	
807	古宿(3)	八尾町	上笹原	古宿	60	0.04	
808	古宿(2)	八尾町	上笹原	古宿	70	0.24	
809	晴巒台	八尾町	晴巒台		50	0.06	
811	下笹原(8)	八尾町	下笹原		30	0.05	
813	中根(4)	八尾町	上笹原	中根	40	0.02	
814	中根(3)	八尾町	上笹原	中根	30	0.03	
815	古宿(4)	八尾町	上笹原	古宿	80	0.05	
816	平等(2)	八尾町	上笹原	平等	40	0.07	
817	平等(1)	八尾町	上笹原	平等	30	0.03	
818	古宿(1)	八尾町	上笹原	古宿	70	0.24	
819	中根(2)	八尾町	上笹原	中根	30	0.04	
820	中根(1)	八尾町	上笹原	中根	100	0.26	
821	古宿(5)	八尾町	上笹原	古宿	50	0.04	
822	下笹原(2)	八尾町	下笹原		70	0.12	
823	小長谷(5)	八尾町	小長谷		50	0.04	
825	小長谷(3)	八尾町	小長谷		160	0.09	
826	小長谷(4)	八尾町	小長谷		50	0.06	
828	下笹原別所	八尾町	下笹原	別所	60	0.31	
829	下笹原(6)	八尾町	下笹原		70	0.10	
830	横手	八尾町	下笹原		40	0.02	
831	下笹原(9)	八尾町	下笹原		30	0.03	
832	茗ヶ原(12)	八尾町	茗ヶ原		40	0.05	
833	茗ヶ原(11)	八尾町	茗ヶ原		40	0.04	
834	茗ヶ原(3)	八尾町	茗ヶ原		40	0.05	

番 号	箇 所 名	位 置			延 長	面 積	備 考
		市町村	大 字	小 字			
835	茗ヶ原(2)	八尾町	茗ヶ原		40	0.10	
836	金場(3)	八尾町	茗ヶ原		70	0.04	
837	梅ヶ谷	八尾町	茗ヶ原		90	0.21	
838	野田(1)	八尾町	下笹原		90	0.09	
840	茗ヶ原(4)	八尾町	茗ヶ原		40	0.02	
841	茗ヶ原(13)	八尾町	茗ヶ原		110	0.20	
842	茗ヶ原(7)	八尾町	茗ヶ原		30	0.11	
844	茗ヶ原(8)	八尾町	茗ヶ原		30	0.02	
845	茗ヶ原(5)	八尾町	茗ヶ原		60	0.16	
846	野田(2)	八尾町	下笹原		130	0.12	
847	御坊	八尾町	茗ヶ原		50	0.02	
848	茗ヶ原(10)	八尾町	茗ヶ原		50	0.03	
849	茗ヶ原(9)	八尾町	茗ヶ原		30	0.03	
850	下笹原(4)	八尾町	下笹原		50	0.04	
851	茗ヶ原(6)	八尾町	茗ヶ原		90	0.05	
853	下笹原(12)	八尾町	下笹原		30	0.03	
854	茗ヶ原	八尾町	茗ヶ原		30	0.01	
856	下笹原(11)	八尾町	下笹原		100	0.04	
857	下笹原(10)	八尾町	下笹原		30	0.02	
858	下笹原(5)	八尾町	下笹原		40	0.04	
861	梅苑町(2)	八尾町	梅苑町		100	0.24	
864	東町	八尾町	東町		30	0.04	
865	梅苑町(3)	八尾町	梅苑町		100	0.12	
866	元村(1)	八尾町	福島	元村	100	0.09	
867	梅苑町(1)	八尾町	梅苑町		100	0.12	
872	東松瀬	八尾町	東松瀬		30	0.03	
873	西松瀬	八尾町	西松瀬		30	0.04	
874	福島上野(2)	八尾町	福島	上野	30	0.04	
876	東葛坂(1)	八尾町	東葛坂		30	0.03	
877	道畑(2)	八尾町	道畑		30	0.04	
880	東葛坂(2)	八尾町	東葛坂		80	0.10	
881	八十島	八尾町	八十島		130	0.15	
883	八十島(2)	八尾町	八十島		100	0.07	
884	福島上野(1)	八尾町	福島	上野	30	0.04	
885	西新町(3)	八尾町	西新町		50	0.08	
886	東川倉(2)	八尾町	東川倉		100	0.03	
888	田池(2)	八尾町	上田池		30	0.03	
891	西葛坂(2)	八尾町	西葛坂		30	0.04	
892	下田池	八尾町	下田池		30	0.03	
894	西葛坂(1)	八尾町	西葛坂		30	0.03	
895	下乗嶺	八尾町	下乗嶺		30	0.04	
896	下乗嶺(2)	八尾町	下乗嶺		80	0.09	
897	宮ノ下	八尾町	宮ノ下		150	0.27	
899	水口(2)	八尾町	水口		30	0.03	
900	水口(3)	八尾町	水口		30	0.01	
901	東葛坂(3)	八尾町	東葛坂		70	0.03	
902	東川倉(4)	八尾町	東川倉		200	0.23	
903	東葛坂(4)	八尾町	東葛坂		70	0.06	
904	西葛坂(3)	八尾町	西葛坂		50	0.04	
905	下乗嶺(5)	八尾町	下乗嶺		50	0.03	
906	東川倉(1)	八尾町	東川倉		90	0.04	
907	東川倉(3)	八尾町	東川倉		40	0.02	
908	高熊(3)	八尾町	高熊		30	0.02	
909	下乗嶺(4)	八尾町	下乗嶺		30	0.03	
910	高熊(2)	八尾町	高熊		60	0.04	
911	川住	八尾町	川住		30	0.01	
912	高熊(1)	八尾町	高熊		30	0.02	
913	西川倉(2)	八尾町	西川倉		30	0.03	
916	西川倉(1)	八尾町	西川倉		30	0.05	
917	新名	八尾町	新名		100	0.21	
919	松原	八尾町	松原		60	0.06	
921	下乗嶺(3)	八尾町	下乗嶺		30	0.01	
922	乗嶺(3)	八尾町	乗嶺		150	0.36	
923	高熊道地	八尾町	高熊	道地	30	0.03	
924	高峯	八尾町	高峯		30	0.03	
925	布谷(3)	八尾町	布谷		200	0.35	
927	布谷(2)	八尾町	布谷		100	0.24	
928	布谷(4)	八尾町	布谷		30	0.03	
929	高橋(2)	八尾町	高橋		120	0.04	
930	乗嶺(2)	八尾町	乗嶺		30	0.03	
931	乗嶺	八尾町	乗嶺		170	0.20	
932	布谷(8)	八尾町	布谷		30	0.07	
933	谷内	八尾町	谷内		30	0.02	
934	乗嶺(4)	八尾町	乗嶺		30	0.03	
935	高橋(1)	八尾町	高橋		30	0.03	
936	布谷(5)	八尾町	布谷		200	0.35	
937	布谷(7)	八尾町	布谷		30	0.02	
938	柴橋	八尾町	柴橋		30	0.11	
939	大下(2)	八尾町	大下		30	0.05	
940	和山(2)	八尾町	和山		30	0.02	
941	下仁歩	八尾町	大下		120	0.21	

番 号	箇 所 名	位 置			延 長	面 積	備 考
		市町村	大 字	小 字			
942	大下(1)	八尾町	大下		30	0.03	
943	中仁歩	八尾町	下仁歩		130	0.14	
944	布谷(6)	八尾町	布谷		30	0.04	
945	下仁歩(2)	八尾町	下仁歩		30	0.05	
947	下仁歩(1)	八尾町	下仁歩		30	0.04	
949	峯	八尾町	峯		30	0.04	
951	谷折	八尾町	谷折		30	0.06	
952	和山(1)	八尾町	和山		30	0.03	
953	上仁歩(2)	八尾町	下仁歩		30	0.04	
954	上野(2)	八尾町	上野		30	0.04	
955	草連坂	八尾町	草連坂		80	0.07	
956	入谷	八尾町	鼠谷		50	0.02	
958	尾久	八尾町	尾久		30	0.03	
959	上野	八尾町	細滝		40	0.06	
960	柚木(2)	八尾町	柚木		50	0.07	
961	倉ヶ谷(2)	八尾町	倉ヶ谷		30	0.03	
963	窪	八尾町	窪		120	0.17	
964	平沢	八尾町	仁歩		100	0.10	
965	倉ヶ谷	八尾町	倉ヶ谷		50	0.03	
966	三ツ松(3)	八尾町	三ツ松		30	0.03	
967	倉ヶ谷(3)	八尾町	倉ヶ谷		100	0.05	
968	三ツ松(4)	八尾町	三ツ松		30	0.04	
969	仁歩(2)	八尾町	仁歩		80	0.07	
972	天池	八尾町	天池		30	0.03	
974	高瀬(1)	八尾町	高瀬		30	0.03	
976	高瀬(2)	八尾町	高瀬		40	0.02	
977	武道原(4)	八尾町	武道原		30	0.02	
978	正間(2)	八尾町	正間		30	0.04	
979	武道原(4)	八尾町	武道原		50	0.05	
980	武道原(2)	八尾町	武道原		30	0.01	
981	武道原(3)	八尾町	武道原		30	0.03	
982	正間(1)	八尾町	正間		30	0.03	
983	大玉生	八尾町	大玉生		30	0.01	
984	足谷(3)	八尾町	足谷		30	0.03	
985	内名(2)	八尾町	内名		100	0.36	
986	内名(1)	八尾町	内名		100	0.36	
987	足谷(2)	八尾町	足谷		40	0.04	
988	田ノ頭(2)	八尾町	田ノ頭		100	0.71	
989	田ノ頭(1)	八尾町	田ノ頭		30	0.26	
990	水無	八尾町	水無		30	0.11	
991	足谷	八尾町	足谷		40	0.07	
992	新屋	八尾町	新屋		50	0.30	
993	島地(1)	八尾町	島地		120	0.43	
994	麿谷(1)	八尾町	麿谷		50	0.14	
995	麿谷(2)	八尾町	麿谷		100	0.14	
996	島地(2)	八尾町	島地		150	0.54	
997	島地(3)	八尾町	島地		30	0.13	
998	清水(2)	八尾町	清水		30	0.02	
999	清水(1)	八尾町	清水		30	0.02	
1001	栃折(5)	八尾町	栃折		30	0.08	
1002	栃折(2)	八尾町	栃折		20	0.02	
1003	栃折(1)	八尾町	栃折		20	0.04	
1004	栃折(4)	八尾町	栃折		30	0.05	
1005	栃折(3)	八尾町	栃折		30	0.04	
1006	柳川(1)	山田村	宿坊	柳川	30	0.02	
1007	柳川(5)	山田村	宿坊	柳川	100	0.07	
1008	柳川(3)	山田村	宿坊	柳川	40	0.03	
1009	柳川(4)	山田村	宿坊	柳川	30	0.01	
1010	柳川(2)	山田村	宿坊	柳川	30	0.02	
1011	柳川(6)	山田村	宿坊	柳川	30	0.04	
1012	沢連(2)	山田村	宿坊	沢連	30	0.04	
1013	沢連(4)	山田村	宿坊	沢連	30	0.02	
1015	沢連(6)	山田村	宿坊	沢連	50	0.10	
1016	沢連(5)	山田村	宿坊	沢連	60	0.09	
1017	沢連(3)	山田村	宿坊	沢連	40	0.03	
1018	沢連(1)	山田村	宿坊	沢連	30	0.04	
1019	宿坊(6)	山田村	宿坊		30	0.02	
1020	宿坊(4)	山田村	宿坊		40	0.07	
1021	沢連(7)	山田村	宿坊	沢連	240	0.23	
1022	宿坊(5)	山田村	宿坊		30	0.05	
1023	宿坊	山田村	宿坊		50	0.03	
1024	宿坊(3)	山田村	宿坊		40	0.02	
1025	宿坊(2)	山田村	宿坊		30	0.03	
1028	中ノ瀬(4)	山田村	中ノ瀬		30	0.02	
1029	上中瀬(1)	山田村	中ノ瀬	上中ノ瀬	70	0.04	
1032	上中瀬(2)	山田村	中ノ瀬	上中ノ瀬	30	0.03	
1034	湯(6)	山田村	湯		150	0.18	
1036	湯(8)	山田村	湯		110	0.08	
1037	湯(7)	山田村	湯		90	0.04	
1038	湯(5)	山田村	湯		70	0.08	
1039	小島(4)	山田村	小島		80	0.05	

番 号	箇 所 名	位 置			延 長	面 積	備 考
		市町村	大 字	小 字			
1040	湯(4)	山田村	湯		100	0.10	
1043	小島(3)	山田村	小島		30	0.02	
1046	小島(7)	山田村	小島		50	0.02	
1050	小島(5)	山田村	小島		80	0.05	
1052	中村(6)	山田村	中村		30	0.01	
1053	中村(3)	山田村	中村		60	0.08	
1055	中村(7)	山田村	中村		50	0.05	
1057	湯(3)	山田村	湯		30	0.01	
1058	北山(4)	山田村	北山		60	0.03	
1059	北山(3)	山田村	北山		90	0.04	
1060	湯(2)	山田村	湯		30	0.05	
1062	白井谷(2)	山田村	白井谷		30	0.02	
1063	小谷(4)	山田村	小谷		40	0.02	
1064	鎌倉(6)	山田村	鎌倉		50	0.06	
1065	小谷(3)	山田村	小谷		50	0.03	
1066	小谷(1)	山田村	小谷		30	0.05	
1067	鎌倉(4)	山田村	鎌倉		90	0.09	
1068	白井谷(4)	山田村	白井谷		30	0.02	
1069	白井谷	山田村	白井谷		100	0.05	
1070	白井谷(3)	山田村	白井谷		40	0.02	
1071	小谷(2)	山田村	小谷		30	0.02	
1072	鎌倉(5)	山田村	鎌倉		50	0.04	
1073	鎌倉(2)	山田村	鎌倉		150	0.44	
1074	鎌倉(3)	山田村	鎌倉		40	0.04	
1075	白井谷(5)	山田村	白井谷		30	0.02	
1076	若土	山田村	若土		30	0.05	
1077	若土(11)	山田村	若土		30	0.01	
1078	若土(10)	山田村	若土		30	0.04	
1079	若土(14)	山田村	若土	水上谷	40	0.07	
1081	若土(5)	山田村	若土		220	0.15	
1082	赤目谷(2)	山田村	赤目谷		30	0.01	
1083	若土(6)	山田村	若土		30	0.02	
1084	赤目谷	山田村	赤目谷		50	0.04	
1085	若土(8)	山田村	若土		130	0.46	
1086	若土(4)	山田村	若土		30	0.04	
1087	若土(3)	山田村	若土		50	0.02	
1088	若土(2)	山田村	若土		30	0.02	
1089	若土(9)	山田村	若土		30	0.04	
1092	若土(13)	山田村	若土		50	0.06	
1093	沼又(2)	山田村	沼又		200	0.25	
1094	沼又(4)	山田村	沼又		120	0.12	
1095	沼又(5)	山田村	沼又		50	0.03	
1096	若土(12)	山田村	若土		40	0.03	
1097	谷(5)	山田村	谷		30	0.02	
1099	谷(3)	山田村	谷		20	0.01	
1100	谷(2)	山田村	谷		70	0.02	
1101	谷	山田村	谷		70	0.07	
1102	谷(4)	山田村	谷		60	0.04	
1103	沼又(6)	山田村	沼又		40	0.03	
1106	牧(2)	山田村	牧		80	0.07	
1108	鍋谷(2)	山田村	鍋谷		170	0.11	
1109	清水(9)	山田村	清水		30	0.01	
1110	清水(8)	山田村	清水		160	0.29	
1111	清水(10)	山田村	清水		30	0.02	
1112	清水(2)	山田村	清水		150	0.13	
1113	清水(5)	山田村	清水		50	0.05	
1114	清水(7)	山田村	清水		30	0.02	
1115	清水(6)	山田村	清水		30	0.03	
1116	清水(1)	山田村	清水		40	0.05	
1117	清水(3)	山田村	清水		80	0.10	
1118	清水(4)	山田村	清水		80	0.11	
1119	今山田(4)	山田村	今山田		30	0.01	
1120	今山田(5)	山田村	今山田		30	0.06	
1121	今山田(3)	山田村	今山田		30	0.01	
1122	今山田(1)	山田村	今山田		30	0.02	
1123	今山田(2)	山田村	今山田		30	0.02	
1124	日ノ宮(2)	小杉町	下条	日ノ宮	120	0.10	
1125	平野	小杉町	平野		170	0.07	
1126	日ノ宮(1)	小杉町	下条	日ノ宮	90	0.09	
1128	東谷(5)	小杉町	浄土寺	東谷	90	0.37	
1129	上野(2)	小杉町	上野		90	0.16	
1130	上野(3)	小杉町	上野		25	0.02	
1132	上浄土寺(1)	小杉町	浄土寺	上浄土寺	45	0.12	
1134	東谷(1)	小杉町	浄土寺	東谷	20	0.04	
1135	東谷(3)	小杉町	浄土寺	東谷	50	0.37	
1136	東谷(2)	小杉町	浄土寺	東谷	50	0.04	
1137	青井谷(2)	小杉町	青井谷		55	0.05	
1138	水上谷	小杉町	青井谷	水上谷	40	0.18	
1139	青井谷(3)	小杉町	青井谷		60	0.05	
1141	青井谷(1)	小杉町	青井谷		60	0.04	
1142	西谷(3)	小杉町	青井谷	西谷	55	0.33	

番 号	箇 所 名	位 置			延 長	面 積	備 考
		市町村	大 字	小 字			
1143	西谷(2)	小杉町	青井谷	西谷	25	0.06	
1144	西谷(1)	小杉町	青井谷	西谷	80	0.16	
1145	山ノ谷	大門町	串田	山ノ谷	190	1.03	
1152	東一宮(6)	高岡市	東一宮	東一宮	45	0.04	
1159	東一宮(4)	高岡市	東一宮	東一宮	90	0.06	
1161	国分(3)	高岡市	国分	国分	55	0.05	
1164	伏木一宮	高岡市	伏木一宮	伏木一宮	45	0.25	
1166	国分(1)	高岡市	国分	国分	90	0.08	
1171	矢田上町(3)	高岡市	矢田上		32	0.02	
1173	矢田新町(4)	高岡市	矢田新町	矢田新町	70	0.12	
1176	矢田(4)	高岡市	矢田	矢田	35	0.09	
1181	下山田	高岡市			100	0.21	
1183	雨晴(3)	高岡市	太田	雨晴	60	0.02	
1191	雨晴(5)	高岡市	太田	雨晴	25	0.02	
1198	二上(3)	高岡市	二上	二上	70	0.29	
1200	太田(2)	高岡市	太田	寺谷内	130	0.20	
1202	太田(4)	高岡市	太田	西田	165	0.11	
1204	太田(5)	高岡市	太田	西田	40	0.02	
1206	太田(6)	高岡市	太田	西田	120	0.04	
1208	東海老坂(3)	高岡市	東海老坂	東海老坂	30	0.03	
1214	須田(3)	高岡市	須田	須田	30	0.06	
1215	須田(2)	高岡市	須田	須田	45	0.18	
1216	須田(1)	高岡市	須田	須田	60	0.03	
1219	五十里(3)	高岡市	五十里	五十里	40	0.03	
1224	頭川(6)	高岡市	頭川	頭川	120	0.16	
1226	頭川(3)	高岡市	頭川	頭川	90	0.06	
1230	頭川(4)	高岡市	頭川	頭川	75	0.22	
1232	月野谷(2)	高岡市	月野谷	月野谷	60	0.24	
1235	笹八口(1)	高岡市	笹八口	笹八口	115	0.28	
1236	五十辺(1)	高岡市	五十辺	五十辺	165	0.25	
1238	江道(2)	高岡市	江道	江道	55	0.13	
1242	谷内(3)	高岡市	石堤	谷内	30	0.03	
1244	山川	高岡市	山川	大窪	260	0.67	
1245	西広谷(4)	高岡市	西広谷	春日谷内	40	0.12	
1246	谷内(2)	高岡市	石堤	谷内	35	0.37	
1249	西広谷(3)	高岡市	西広谷	春日谷内	80	0.12	
1250	西広谷(5)	高岡市	西広谷	尾崎	20	0.02	
1254	安川(2)	砺波市	安川	正盛	240	0.32	
1255	市谷(3)	砺波市	市谷		50	0.08	
1256	市谷(1)	砺波市	市谷		100	0.28	
1257	市谷(2)	砺波市	市谷		40	0.01	
1258	市谷(5)	砺波市	市谷		30	0.02	
1259	市谷(4)	砺波市	市谷		30	0.00	
1260	坪野(1)	砺波市	坪野		30	0.08	
1261	栃上(7)	砺波市	栃上		25	0.04	
1263	坪野(2)	砺波市	坪野		50	0.02	
1265	栃上(6)	砺波市	栃上		25	0.09	
1266	東別所(5)	砺波市	東別所	中村	70	0.12	
1267	東別所(6)	砺波市	東別所	上村	35	0.24	
1268	峰(7)	砺波市	井栗谷	峰	30	0.11	
1269	東別所(3)	砺波市	東別所	上村	20	0.11	
1271	峰(9)	砺波市	井栗谷	峰	25	0.11	
1272	栃上(3)	砺波市	栃上		25	0.04	
1273	峰(8)	砺波市	井栗谷	峰	55	0.13	
1274	峰(3)	砺波市	井栗谷	峰	20	0.04	
1275	東別所(4)	砺波市	東別所	上村	30	0.03	
1276	峰(4)	砺波市	井栗谷	峰	20	0.02	
1277	峰(5)	砺波市	井栗谷	峰	30	0.07	
1278	栃上(4)	砺波市	栃上		20	0.01	
1279	峰(2)	砺波市	井栗谷	峰	80	0.22	
1280	栃上(5)	砺波市	栃上		30	0.05	
1282	東別所(2)	砺波市	東別所	上村	40	0.15	
1283	栃上(8)	砺波市	栃上		20	0.04	
1284	峰(1)	砺波市	井栗谷	峰	25	0.24	
1285	栃上(1)	砺波市	栃上		25	0.03	
1286	栃上(2)	砺波市	栃上		40	0.02	
1287	池原	砺波市	池原		110	0.06	
1289	小中尾	砺波市	井栗谷	小中尾	80	0.29	
1290	東別所(1)	砺波市	東別所	下村	30	0.11	
1291	孫子	砺波市	井栗谷	孫子	25	0.07	
1292	井栗谷	砺波市	井栗谷		35	0.03	
1293	原野	砺波市	原野		30	0.03	
1294	伏木谷(2)	砺波市	伏木谷		40	0.05	
1295	伏木谷(1)	砺波市	伏木谷		75	0.40	
1296	寺尾(3)	砺波市	寺尾		35	0.47	
1298	寺尾(4)	砺波市	寺尾		55	0.05	
1300	寺尾(2)	砺波市	寺尾		95	0.43	
1303	脇	氷見市	脇		53	0.09	
1304	中波(B)	氷見市	中波		42	0.07	
1305	中波(C)	氷見市	中波		39	0.06	
1306	中波(D)	氷見市	中波		60	0.13	

番 号	箇 所 名	位 置			延 長	面 積	備 考
		市町村	大 字	小 字			
1310	中波 (A)	氷見市	中波		80	0.23	
1311	中波 (E)	氷見市	中波		53	0.07	
1317	大境 (A)	氷見市	大境		92	0.28	
1318	姿 (E)	氷見市	姿		87	0.28	
1319	姿 (A)	氷見市	姿		130	0.18	
1320	姿 (B)	氷見市	姿		107	0.53	
1323	姿 (D)	氷見市	姿		208	0.26	
1324	大境 (C)	氷見市	大境		60	0.05	
1327	大境 (B)	氷見市	大境		65	0.06	
1330	姿 (C)	氷見市	姿		82	0.23	
1332	小境	氷見市	小境		45	0.05	
1334	平ノ山	氷見市	中波	平ノ山	63	0.04	
1337	脇方	氷見市	脇方		95	0.05	
1338	宇波 (A)	氷見市	宇波		85	0.08	
1339	宇波 (B)	氷見市	宇波		65	0.06	
1341	泊 (D)	氷見市	泊		60	0.04	
1342	泊 (C)	氷見市	泊		52	0.05	
1343	宇波 (C)	氷見市	宇波		120	0.40	
1345	宇波 (D)	氷見市	宇波		90	0.30	
1348	泊 (B)	氷見市	泊		120	0.06	
1349	泊 (A)	氷見市	泊		32	0.01	
1351	宇波 (E)	氷見市	宇波		138	0.53	
1359	藪田 (A)	氷見市	藪田		45	0.03	
1364	小竹 (1)	氷見市	小竹		100	0.43	
1365	小竹 (4)	氷見市	小竹		80	0.36	
1366	吉岡	氷見市	吉岡		35	0.02	
1368	下戸津宮 (E)	氷見市	戸津宮	下戸津宮	45	0.09	
1370	小竹 (6)	氷見市	小竹		70	0.14	
1371	小竹 (7)	氷見市	小竹		90	0.18	
1373	下戸津宮 (B)	氷見市	戸津宮	下戸津宮	49	0.10	
1376	下戸津宮 (A)	氷見市	戸津宮	下戸津宮	190	0.38	
1378	宮田 (6)	氷見市	宮田		50	0.04	
1379	上田子 (1)	氷見市	上田子		90	0.10	
1380	平 (B)	氷見市	平		40	0.10	
1382	宮田 (3)	氷見市	宮田		40	0.06	
1384	平沢	氷見市	平沢	西格内	80	0.10	
1385	宮田 (5)	氷見市	宮田		80	0.07	
1386	下戸津宮 (C)	氷見市	戸津宮	下戸津宮	223	0.19	
1390	宮田 (4)	氷見市	宮田		50	0.01	
1392	藪田 (C)	氷見市	藪田		35	0.16	
1393	阿尾 (E)	氷見市	阿尾		80	0.09	
1395	藪田 (B)	氷見市	藪田		63	0.27	
1396	上田子 (14)	氷見市	上田子		100	0.24	
1399	平 (A)	氷見市	平		55	0.05	
1401	下戸津宮 (D)	氷見市	戸津宮	下戸津宮	78	0.13	
1403	上田子 (7)	氷見市	上田子		150	0.27	
1414	白川 (B)	氷見市	白川		71	0.19	
1417	粟原 (7)	氷見市	粟原		120	0.10	
1419	白川 (A)	氷見市	白川		46	0.05	
1420	上田子 (9)	氷見市	上田子		50	0.08	
1421	上田子 (12)	氷見市	上田子		40	0.11	
1423	馬場出	氷見市	長坂	馬場出	45	0.13	
1426	長坂	氷見市	長坂	大橋出	92	0.15	
1427	上戸津宮	氷見市	戸津宮	上戸津宮	138	0.12	
1430	阿尾 (F)	氷見市	阿尾		103	0.16	
1431	上田子 (13)	氷見市	上田子		40	0.11	
1432	北八代 (A)	氷見市	北八代		202	0.81	
1433	北八代 (I)	氷見市	北八代		60	0.07	
1434	阿尾 (G)	氷見市	阿尾		173	0.34	
1436	北八代 (B)	氷見市	北八代		130	0.26	
1438	北八代 (H)	氷見市	北八代		161	0.52	
1439	北八代 (J)	氷見市	北八代		110	0.12	
1441	阿尾 (A)	氷見市	阿尾		86	0.29	
1442	白川 (C)	氷見市	白川		70	0.20	
1444	阿尾 (B)	氷見市	阿尾		85	0.21	
1446	阿尾 (C)	氷見市	阿尾		108	0.27	
1447	北八代 (D)	氷見市	北八代		78	0.26	
1449	北八代 (C)	氷見市	北八代		100	0.40	
1450	阿尾 (D)	氷見市	阿尾		76	0.13	
1451	北八代 (G)	氷見市	北八代		55	0.14	
1458	北八代 (E)	氷見市	北八代		97	0.12	
1462	朝日本町 (4)	氷見市	朝日本町		50	0.10	
1467	堀田 (9)	氷見市	堀田		40	0.08	
1468	朝日本町 (5)	氷見市	朝日本町		110	0.33	
1469	北八代 (F)	氷見市	北八代		110	0.42	
1470	見田窪	氷見市	藪田	見田窪	250	0.22	
1471	朝日本町 (6)	氷見市	朝日本町		30	0.04	
1472	指崎 (B)	氷見市	指崎		90	0.60	
1473	清水 (3)	氷見市	十二町	清水	60	0.21	
1476	大浦 (4)	氷見市	大浦		80	0.14	
1477	堀田 (10)	氷見市	堀田		40	0.06	

番 号	箇 所 名	位 置			延 長	面 積	備 考
		市町村	大 字	小 字			
1478	指崎 (A)	水見市	指崎		33	0.01	
1479	園 (5)	水見市	園		110	0.14	
1482	指崎 (C)	水見市	指崎		84	0.56	
1486	大浦 (3)	水見市	大浦		120	0.33	
1488	稲積 (B)	水見市	稲積		75	0.16	
1492	指崎 (D)	水見市	指崎		52	0.10	
1495	指崎 (J)	水見市	指崎		45	0.02	
1496	指崎 (E)	水見市	指崎		130	0.23	
1498	稲積 (A)	水見市	稲積		52	0.09	
1501	指崎 (I)	水見市	指崎		140	0.14	
1502	矢崎 (4)	水見市	十二町	矢崎	100	0.69	
1505	指崎 (F)	水見市	指崎		45	0.03	
1506	指崎 (H)	水見市	指崎		43	0.04	
1507	指崎 (G)	水見市	指崎		50	0.04	
1510	森寺 (G)	水見市	森寺		67	0.11	
1512	石崎 (2)	水見市	堀田	石崎	200	0.49	
1513	蒲田 (5)	水見市	蒲田		90	0.77	
1515	石崎 (4)	水見市	堀田	石崎	100	0.21	
1516	蒲田 (4)	水見市	蒲田		90	0.36	
1517	森寺 (A)	水見市	森寺		112	0.61	
1518	森寺 (H)	水見市	森寺		82	0.06	
1520	津野 (2)	水見市	十二町	津野	40	0.03	
1522	森寺 (F)	水見市	森寺		48	0.03	
1523	森寺 (B)	水見市	森寺		125	0.10	
1527	島崎 (2)	水見市	十二町	島崎	90	0.14	
1528	神代 (6)	水見市	神代		120	0.64	
1529	沖崎 (2)	水見市	十二町	沖崎	200	0.34	
1531	神代 (5)	水見市	神代		140	0.28	
1532	森寺 (E)	水見市	森寺		45	0.13	
1533	堀田 (12)	水見市	堀田		15	0.01	
1534	蒲田 (1)	水見市	蒲田		110	0.59	
1540	金谷 (A)	水見市	余川	金谷	70	0.04	
1542	森寺 (D)	水見市	森寺		78	0.06	
1543	荒館 (3)	水見市	十二町	荒館	60	0.29	
1547	森寺 (C)	水見市	森寺		64	0.16	
1548	城戸 (A)	水見市	角間	城戸	70	0.53	
1549	荒館 (1)	水見市	十二町	荒館	50	0.20	
1550	城戸 (C)	水見市	角間	城戸	35	0.07	
1551	城戸 (B)	水見市	角間	城戸	28	0.06	
1552	神代 (4)	水見市	神代		120	0.34	
1553	金谷 (B)	水見市	余川	金谷	102	0.18	
1554	中田浦 (B)	水見市	角間	中田浦	125	0.16	
1556	中田浦 (A)	水見市	角間	中田浦	80	0.05	
1557	吉滝 (A)	水見市	吉滝	向出	40	0.07	
1559	神代 (3)	水見市	神代		50	0.35	
1562	七分一 (5)	水見市	七分一		90	0.17	
1565	七分一 (4)	水見市	七分一		150	1.02	
1570	松木	水見市	余川	松木	110	0.09	
1571	万尾 (5)	水見市	万尾		90	0.26	
1574	西朴木 (4)	水見市	西朴木		90	0.18	
1575	坂津 (4)	水見市	十二町	坂津	40	0.02	
1579	飯久保 (1)	水見市	飯久保	寺飯久保	50	0.14	
1580	田地 (A)	水見市	余川	田地	54	0.08	
1581	西朴木 (5)	水見市	西朴木		50	0.15	
1582	吉滝 (B)	水見市	吉滝	山崎出	24	0.02	
1583	田地 (B)	水見市	余川	田地	40	0.06	
1586	万尾 (4)	水見市	万尾		90	0.27	
1587	黒谷 (A)	水見市	吉滝	黒谷	110	0.19	
1590	鞍川 (1)	水見市	鞍川		130	0.09	
1591	万尾 (3)	水見市	万尾		120	0.24	
1592	黒谷 (B)	水見市	吉滝	黒谷	75	0.19	
1593	京地 (A)	水見市	余川	京地	45	0.05	
1594	飯久保 (2)	水見市	飯久保	寺飯久保	230	0.55	
1595	村木 (A)	水見市	角間	村木	60	0.06	
1596	村木 (B)	水見市	角間	村木	105	0.09	
1597	磯辺 (B)	水見市	磯辺		40	0.04	
1599	京地 (B)	水見市	余川	京地	41	0.07	
1600	百谷 (B)	水見市	余川	百谷	142	0.17	
1602	京地 (C)	水見市	余川	京地	57	0.03	
1604	黒谷 (C)	水見市	吉滝	黒谷	75	0.35	
1605	百谷 (A)	水見市	余川	百谷	75	0.23	
1608	上宮 (B)	水見市	磯辺	上宮	42	0.08	
1610	上宮 (A)	水見市	磯辺	上宮	175	0.44	
1612	黒谷 (D)	水見市	吉滝	黒谷	62	0.13	
1614	磯辺 (A)	水見市	磯辺		48	0.06	
1615	古戸 (A)	水見市	余川	古戸	40	0.02	
1616	下矢田部 (9)	水見市	矢田部	下矢田部	90	0.18	
1618	中谷内 (6)	水見市	中谷内		50	0.12	
1619	下矢田部 (8)	水見市	矢田部	下矢田部	50	0.15	
1620	古戸 (B)	水見市	余川	古戸	50	0.03	
1622	下矢田部 (7)	水見市	矢田部	下矢田部	50	0.13	

番 号	箇 所 名	位 置			延 長	面 積	備 考
		市町村	大 字	小 字			
1623	古戸 (C)	氷見市	余川	古戸	140	0.16	
1626	黒谷 (E)	氷見市	吉滝	黒谷	88	0.08	
1629	下矢田部 (3)	氷見市	矢田部	下矢田部	60	0.17	
1631	下矢田部 (5)	氷見市	矢田部	下矢田部	60	0.16	
1632	惣領 (2)	氷見市	惣領		90	0.43	
1633	西朴木 (3)	氷見市	西朴木		50	0.14	
1637	下矢田部 (4)	氷見市	矢田部	下矢田部	120	0.21	
1638	中谷内 (4)	氷見市	中谷内		130	0.26	
1639	下矢田部 (6)	氷見市	矢田部	下矢田部	100	0.86	
1640	小滝 (B)	氷見市	小滝		150	0.63	
1645	谷村 (A)	氷見市	余川	谷村	45	0.03	
1646	下矢田部 (1)	氷見市	矢田部	下矢田部	300	0.45	
1649	中尾 (6)	氷見市	泉	中尾	60	0.14	
1651	中尾 (5)	氷見市	泉	中尾	260	0.60	
1654	中尾 (4)	氷見市	泉	中尾	120	0.60	
1655	中谷内 (3)	氷見市	中谷内		80	0.11	
1656	谷村 (C)	氷見市	余川	谷村	130	0.11	
1658	脇之谷内 (13)	氷見市	仏生寺	脇之谷内	70	0.45	
1659	谷村 (B)	氷見市	余川	谷村	57	0.06	
1660	小滝 (C)	氷見市	小滝		175	0.15	
1661	下矢田部 (10)	氷見市	矢田部	上矢田部	90	0.27	
1663	脇之谷内 (12)	氷見市	仏生寺	脇之谷内	50	0.54	
1664	脇之谷内 (11)	氷見市	仏生寺	脇之谷内	130	1.58	
1665	柿谷 (15)	氷見市	柿谷		275	0.80	
1666	柿谷 (16)	氷見市	柿谷		200	0.52	
1669	脇之谷内 (10)	氷見市	仏生寺	脇之谷内	60	0.21	
1670	鞍骨 (8)	氷見市	鞍骨		70	0.30	
1671	大窪 (1)	氷見市	仏生寺	大窪	140	0.20	
1672	脇之谷内 (7)	氷見市	仏生寺	脇之谷内	50	0.10	
1673	脇之谷内 (6)	氷見市	仏生寺	脇之谷内	40	0.12	
1674	脇之谷内 (4)	氷見市	仏生寺	脇之谷内	60	0.06	
1675	柿谷 (13)	氷見市	柿谷		60	0.04	
1676	柿谷 (14)	氷見市	柿谷		150	1.07	
1678	大窪 (2)	氷見市	仏生寺	大窪	50	0.07	
1679	脇之谷内 (5)	氷見市	仏生寺	脇之谷内	30	0.09	
1680	小滝 (A)	氷見市	小滝		72	0.08	
1681	上矢田部 (5)	氷見市	矢田部	上矢田部	110	0.63	
1683	粟原 (5)	氷見市	粟原		100	0.18	
1685	大窪 (3)	氷見市	仏生寺	大窪	50	0.08	
1686	谷村 (E)	氷見市	余川	谷村	123	0.06	
1687	粟原 (8)	氷見市	粟原		100	0.17	
1688	粟原 (9)	氷見市	粟原			0.00	
1689	脇之谷内 (9)	氷見市	仏生寺	脇之谷内	150	2.15	
1691	谷村 (D)	氷見市	余川	谷村	35	0.02	
1692	泉 (2)	氷見市	泉		120	0.10	
1693	粟原 (4)	氷見市	粟原		80	0.28	
1695	脇之谷内 (8)	氷見市	仏生寺	脇之谷内	100	1.57	
1699	国見	氷見市	国見		80	0.07	
1701	柿谷 (11)	氷見市	柿谷		75	0.08	
1703	粟原 (2)	氷見市	粟原		40	0.06	
1704	鞍骨 (13)	氷見市	鞍骨		20	0.09	
1705	鞍骨 (11)	氷見市	鞍骨		30	0.11	
1706	柿谷 (12)	氷見市	柿谷		125	0.20	
1708	上田 (11)	氷見市	上田		140	0.12	
1709	鞍骨 (12)	氷見市	鞍骨		70	0.17	
1711	上矢田部 (4)	氷見市	矢田部	上矢田部	50	0.08	
1712	上田 (10)	氷見市	上田		190	0.21	
1713	粟原 (6)	氷見市	粟原		50	0.13	
1714	粟原 (3)	氷見市	粟原		140	0.17	
1715	鞍骨 (9)	氷見市	鞍骨		50	0.03	
1716	上田 (7)	氷見市	上田		145	0.28	
1717	上田 (15)	氷見市	上田		140	0.50	
1718	上矢田部 (1)	氷見市	矢田部	上矢田部	60	0.08	
1720	上田 (16)	氷見市	上田		80	0.10	
1723	上田 (8)	氷見市	上田		130	0.07	
1725	上田 (12)	氷見市	上田		110	0.34	
1726	上田 (9)	氷見市	上田		60	0.08	
1728	上矢田部 (3)	氷見市	矢田部	上矢田部	50	0.06	
1730	鞍骨 (10)	氷見市	鞍骨		130	0.31	
1731	上田 (13)	氷見市	上田		40	0.06	
1732	寺中 (4)	氷見市	仏生寺	寺中	40	0.07	
1740	一刎 (A)	氷見市	一刎	馬場出	135	0.12	
1742	上田 (14)	氷見市	上田		100	0.43	
1749	上田 (17)	氷見市	上田		150	0.33	
1753	鞍骨 (7)	氷見市	鞍骨		40	0.11	
1754	寺中 (3)	氷見市	仏生寺	寺中	70	0.21	
1755	一刎 (C)	氷見市	一刎	浦出	95	0.08	
1758	柿谷 (10)	氷見市	柿谷		130	0.35	
1761	一刎 (D)	氷見市	一刎	浦出	85	0.07	
1765	一刎 (B)	氷見市	一刎	上出	100	0.18	
1766	一刎 (E)	氷見市	一刎	浦出	112	0.10	

番 号	箇 所 名	位 置			延 長	面 積	備 考
		市町村	大 字	小 字			
1768	味川	氷見市	味川		126	0.33	
1770	一芻 (F)	氷見市	一芻	中田浦	75	0.06	
1772	三田窪 (2)	氷見市	矢田部	三田窪	50	0.15	
1773	吉懸 (A)	氷見市	吉懸		50	0.08	
1774	鉾根 (5)	氷見市	鞍骨	鉾根	40	0.17	
1775	谷屋 (11)	氷見市	谷屋		100	0.06	
1776	吉懸 (B)	氷見市	吉懸		90	0.19	
1777	片倉 (4)	氷見市	上余川	片倉	90	0.26	
1780	吉懸 (C)	氷見市	吉懸		110	0.28	
1781	鉾根 (6)	氷見市	鞍骨	鉾根	50	0.12	
1782	早借 (8)	氷見市	早借		125	0.30	
1783	中原 (1)	氷見市	上余川	中原	160	0.75	
1786	三田窪 (1)	氷見市	矢田部	三田窪	180	0.43	
1787	鉾根 (4)	氷見市	鞍骨	鉾根	50	0.30	
1788	鉾根 (7)	氷見市	鞍骨	鉾根	80	0.17	
1789	早借 (12)	氷見市	早借		85	0.13	
1791	吉懸 (D)	氷見市	吉懸		80	0.30	
1792	片倉 (6)	氷見市	上余川	片倉	85	0.13	
1798	片倉 (5)	氷見市	上余川	片倉	100	0.33	
1799	上中 (7)	氷見市	仏生寺	上中	90	0.18	
1800	谷屋 (10)	氷見市	谷屋		175	0.77	
1803	早借 (6)	氷見市	早借		80	0.14	
1804	上中 (6)	氷見市	仏生寺	上中	50	0.15	
1805	谷屋 (9)	氷見市	谷屋		75	0.06	
1806	早借 (9)	氷見市	早借		75	0.10	
1807	上原 (3)	氷見市	仏生寺	上原	40	0.29	
1811	早借 (10)	氷見市	早借		225	0.15	
1812	上中 (4)	氷見市	仏生寺	上中	180	2.88	
1814	早借 (11)	氷見市	早借		125	0.15	
1816	上原 (2)	氷見市	仏生寺	上原	40	0.09	
1817	上原 (1)	氷見市	仏生寺	上原	130	0.20	
1825	細越 (2)	氷見市	仏生寺	細越	50	0.14	
1826	鉾根 (2)	氷見市	鞍骨	鉾根	100	0.21	
1830	懸札 (9)	氷見市	懸札		55	0.17	
1831	田江 (2)	氷見市	田江		50	0.17	
1832	懸札 (12)	氷見市	懸札		35	0.10	
1834	鉾根 (3)	氷見市	鞍骨	鉾根	110	0.14	
1838	懸札 (10)	氷見市	懸札		50	0.04	
1839	懸札 (11)	氷見市	懸札		115	0.34	
1840	熊無 (12)	氷見市	熊無		100	0.07	
1843	一ノ瀬 (7)	氷見市	上余川	一ノ瀬	200	0.64	
1845	一ノ瀬 (3)	氷見市	上余川	一ノ瀬	145	0.51	
1847	田江 (1)	氷見市	田江		200	0.20	
1848	懸札 (8)	氷見市	懸札		50	0.08	
1852	熊無 (9)	氷見市	熊無		165	0.24	
1853	懸札 (5)	氷見市	懸札		110	0.59	
1854	熊無 (1)	氷見市	熊無		150	1.06	
1855	一ノ瀬 (6)	氷見市	上余川	一ノ瀬	45	0.04	
1856	懸札 (7)	氷見市	懸札		60	0.05	
1857	懸札 (6)	氷見市	懸札		140	0.29	
1858	縁の庄 (3)	氷見市	寺尾	縁の庄	60	0.05	
1859	一ノ瀬 (1)	氷見市	上余川	一ノ瀬	120	0.25	
1860	熊無 (11)	氷見市	熊無		200	0.93	
1863	一ノ瀬 (5)	氷見市	上余川	一ノ瀬	140	0.80	
1864	熊無 (10)	氷見市	熊無		125	0.12	
1868	高戸 (3)	氷見市	寺尾	高戸	90	0.14	
1870	久目 (8)	氷見市	久目		140	0.12	
1871	論田 (12)	氷見市	論田		100	0.16	
1873	高戸 (2)	氷見市	寺尾	高戸	175	1.15	
1875	縁の庄 (2)	氷見市	寺尾	縁の庄	100	0.20	
1876	下寺尾 (4)	氷見市	寺尾	下寺尾	50	0.09	
1877	久目 (7)	氷見市	久目		210	0.14	
1878	高戸 (1)	氷見市	寺尾	高戸	70	0.13	
1879	吉池 (3)	氷見市	仏生寺	吉池	60	0.18	
1881	熊無 (6)	氷見市	熊無		175	0.23	
1882	下寺尾 (5)	氷見市	寺尾	下寺尾	180	0.92	
1883	熊無 (8)	氷見市	熊無		150	0.26	
1884	熊無 (7)	氷見市	熊無		200	0.14	
1885	論田 (13)	氷見市	論田		80	0.14	
1890	下寺尾 (1)	氷見市	寺尾	下寺尾	220	0.79	
1893	論田 (9)	氷見市	論田		50	0.09	
1894	日名田 (9)	氷見市	日名田		140	0.14	
1895	日名田 (8)	氷見市	日名田		60	0.08	
1897	桑院 (3)	氷見市	桑院		120	0.27	
1902	下寺尾 (3)	氷見市	寺尾	下寺尾	130	0.56	
1903	桑院 (6)	氷見市	桑院		80	0.05	
1907	吉池 (1)	氷見市	仏生寺	吉池	200	0.28	
1911	論田 (10)	氷見市	論田		100	0.30	
1912	上寺尾 (2)	氷見市	寺尾	上寺尾	85	0.27	
1914	桑院 (5)	氷見市	桑院		70	0.04	
1915	上寺尾 (1)	氷見市	寺尾	上寺尾	105	0.07	

番 号	箇 所 名	位 置			延 長	面 積	備 考
		市町村	大 字	小 字			
1917	触坂(1)	水見市	触坂		60	0.15	
1918	熊無(5)	水見市	熊無		85	0.24	
1919	論田(11)	水見市	論田		60	0.09	
1921	論田(8)	水見市	論田		100	0.10	
1923	日名田(7)	水見市	日名田		170	0.10	
1924	赤毛(2)	水見市	赤毛		90	0.09	
1925	見内(3)	水見市	見内		125	0.23	
1927	赤毛(3)	水見市	赤毛		130	1.00	
1928	赤毛(4)	水見市	赤毛		70	0.09	
1929	論田(7)	水見市	論田		160	0.95	
1930	赤毛(1)	水見市	赤毛		80	0.08	
1932	見内(4)	水見市	見内		85	0.94	
1933	見内(5)	水見市	見内		75	0.23	
1934	三尾(8)	水見市	三尾		80	0.14	
1935	三尾(7)	水見市	三尾		100	0.17	
1936	三尾(6)	水見市	三尾		60	0.07	
1937	三尾(11)	水見市	三尾		70	0.25	
1938	葛葉(5)	水見市	葛葉		70	0.20	
1941	葛葉(6)	水見市	葛葉		90	0.28	
1942	三尾(3)	水見市	三尾		120	0.70	
1943	葛葉(1)	水見市	葛葉		140	0.16	
1944	葛葉(4)	水見市	葛葉		70	0.19	
1946	土倉(4)	水見市	赤毛	土倉	65	0.08	
1948	下岩瀬(4)	水見市	岩瀬	下岩瀬	225	0.38	
1949	下岩瀬(4)	水見市	岩瀬	下岩瀬	150	1.59	
1955	土倉(5)	水見市	赤毛	土倉	110	0.14	
1957	床鍋(8)	水見市	床鍋		50	0.07	
1959	床鍋(10)	水見市	床鍋		80	0.10	
1960	下岩瀬(3)	水見市	岩瀬	下岩瀬	85	0.10	
1961	下岩瀬(2)	水見市	岩瀬	下岩瀬	115	0.16	
1962	床鍋(9)	水見市	床鍋		40	0.04	
1963	棚懸(5)	水見市	棚懸		50	0.19	
1964	三尾(10)	水見市	三尾		50	0.04	
1967	三尾(9)	水見市	三尾		100	0.08	
1973	棚懸(1)	水見市	棚懸		100	0.10	
1975	棚懸(6)	水見市	棚懸		110	0.51	
1977	上岩瀬(2)	水見市	岩瀬	上岩瀬	300	0.90	
1979	上岩瀬(3)	水見市	岩瀬	上岩瀬	175	0.08	
1981	下岩瀬(1)	水見市	岩瀬	上岩瀬	85	0.46	
1982	坪池(5)	水見市	坪池		200	1.19	
1983	上岩瀬(4)	水見市	岩瀬	上岩瀬	70	0.33	
1984	一の島(6)	水見市	棚懸	一の島	110	0.36	
1985	坪池(7)	水見市	坪池		70	0.10	
1986	一の島(5)	水見市	棚懸	一の島	50	0.26	
1989	坪池(2)	水見市	坪池		100	0.12	
1991	老谷(4)	水見市	老谷		80	0.09	
1993	坪池(6)	水見市	坪池		100	0.08	
1998	老谷(5)	水見市	老谷		110	0.11	
1999	一の島(4)	水見市	棚懸	一の島	250	2.07	
2010	鞍馬寺(5)	福岡町	赤丸	鞍馬寺	25	0.04	
2011	鞍馬寺(2)	福岡町	赤丸	鞍馬寺	80	0.37	
2012	鞍馬寺(4)	福岡町	赤丸	鞍馬寺	60	0.17	
2013	鞍馬寺(1)	福岡町	赤丸	鞍馬寺	20	0.04	
2014	鞍馬寺(3)	福岡町	赤丸	鞍馬寺	65	0.22	
2018	清水谷内	福岡町	赤丸		105	0.42	
2019	舞谷(3)	福岡町	舞谷		60	0.31	
2022	加茂(1)	福岡町	加茂		120	0.55	
2025	鳥倉(1)	福岡町	鳥倉		100	0.24	
2026	土屋	福岡町	土屋		55	0.17	
2027	花尾(1)	福岡町	花尾		25	0.01	
2028	下向田	福岡町	下向田		120	1.40	
2029	花尾(2)	福岡町	花尾		25	0.02	
2030	花尾(3)	福岡町	花尾		110	0.16	
2031	花尾(4)	福岡町	花尾		30	0.06	
2034	西明寺(5)	福岡町	西明寺		90	0.19	
2035	西明寺(6)	福岡町	西明寺		110	0.39	
2036	西明寺(4)	福岡町	西明寺		85	0.53	
2037	西明寺(3)	福岡町	西明寺		30	0.05	
2040	栃丘	福岡町	栃丘		28	0.02	
2041	五位(2)	福岡町	五位		90	0.08	
2046	小野(3)	福岡町	小野		55	0.17	
2048	小野(2)	福岡町	小野		85	0.10	
2050	沢川(2)	福岡町	沢川		50	0.04	
2051	興法寺	小矢部市	興法寺		50	0.08	
2052	田川(1)	小矢部市	田川		140	0.34	
2053	田川(2)	小矢部市	田川		40	0.14	
2054	田川(3)	小矢部市	田川		70	0.25	
2056	桜町(1)	小矢部市	桜町		85	0.07	
2058	法楽寺(2)	小矢部市	法楽寺		110	0.12	
2059	法楽寺(1)	小矢部市	法楽寺		65	0.11	
2060	桜町(3)	小矢部市	桜町		15	0.02	

番 号	箇 所 名	位 置			延 長	面 積	備 考
		市町村	大 字	小 字			
2062	桜町 (4)	小矢部市	桜町		140	0.38	
2064	法楽寺 (5)	小矢部市	法楽寺		80	0.10	
2068	戸久 (1)	小矢部市	戸久		40	0.02	
2069	城山町 (2)	小矢部市	城山町		35	0.03	
2070	横谷 (1)	小矢部市	横谷		130	0.23	
2071	横谷 (2)	小矢部市	横谷		40	0.14	
2073	上野本 (1)	小矢部市	西町		90	0.03	
2074	戸久 (2)	小矢部市	戸久		180	0.50	
2078	宮中 (1)	小矢部市	宮中		90	0.15	
2079	宮中 (2)	小矢部市	宮中		60	0.25	
2081	岩崎 (2)	小矢部市	岩崎		165	0.28	
2084	後谷 (3)	小矢部市	後谷		40	0.03	
2085	岩崎 (3)	小矢部市	岩崎		45	0.02	
2087	屋波牧 (1)	小矢部市	屋波牧		70	0.26	
2088	岩崎 (4)	小矢部市	岩崎		125	0.52	
2089	糠子島 (3)	小矢部市	糠子島		30	0.03	
2090	矢波 (2)	小矢部市	矢波		45	0.07	
2091	糠子島 (1)	小矢部市	糠子島		40	0.04	
2092	糠子島 (2)	小矢部市	糠子島		70	0.07	
2093	下屋敷	小矢部市	下屋敷		25	0.01	
2096	名ヶ滝 (5)	小矢部市	名ヶ滝		45	0.19	
2097	別所滝 (3)	小矢部市	別所滝		90	0.19	
2098	埴生 (3)	小矢部市	埴生		70	0.19	
2099	別所滝 (4)	小矢部市	別所滝		90	0.25	
2100	名ヶ滝 (4)	小矢部市	名ヶ滝		45	0.20	
2101	別所滝 (2)	小矢部市	別所滝		100	0.36	
2104	屋波牧 (2)	小矢部市	屋波牧		30	0.26	
2105	了輪 (1)	小矢部市	了輪		90	0.38	
2106	名ヶ滝 (6)	小矢部市	名ヶ滝		115	0.90	
2107	杉谷内 (1)	小矢部市	杉谷内		25	0.04	
2108	杉谷内 (2)	小矢部市	杉谷内		25	0.01	
2109	杉谷内 (3)	小矢部市	杉谷内		15	0.02	
2110	北屋敷	小矢部市	北屋敷		40	0.16	
2112	安楽寺 (1)	小矢部市	安楽寺		185	1.18	
2115	了輪 (2)	小矢部市	了輪		25	0.01	
2116	名ヶ滝 (7)	小矢部市	名ヶ滝		15	0.08	
2117	名ヶ滝 (8)	小矢部市	名ヶ滝		45	0.20	
2119	小森谷	小矢部市	小森谷		100	0.31	
2120	菅ヶ原 (1)	小矢部市	菅ヶ原		70	0.25	
2121	安楽寺 (3)	小矢部市	安楽寺		140	1.56	
2122	菅ヶ原 (2)	小矢部市	菅ヶ原		15	0.02	
2123	道坪野 (1)	小矢部市	道坪野		35	0.04	
2124	臼谷 (1)	小矢部市	臼谷		90	0.07	
2126	久利須 (2)	小矢部市	久利須		30	0.06	
2127	安楽寺 (4)	小矢部市	安楽寺		50	0.14	
2128	安楽寺 (6)	小矢部市	安楽寺		85	0.10	
2129	安楽寺 (5)	小矢部市	安楽寺		140	0.61	
2130	安楽寺 (7)	小矢部市	安楽寺		35	0.11	
2131	八講田 (2)	小矢部市	八講田		25	0.02	
2132	八講田 (3)	小矢部市	八講田		130	0.27	
2134	臼谷 (2)	小矢部市	臼谷		50	0.08	
2136	峰坪野 (1)	小矢部市	峰坪野		25	0.01	
2137	谷坪野 (5)	小矢部市	谷坪野		30	0.03	
2138	峰坪野 (5)	小矢部市	峰坪野		60	0.02	
2139	谷坪野 (4)	小矢部市	谷坪野		75	0.02	
2140	峰坪野 (3)	小矢部市	峰坪野		80	0.11	
2141	峰坪野 (4)	小矢部市	峰坪野		115	0.03	
2142	谷坪野 (3)	小矢部市	谷坪野		60	0.02	
2143	峰坪野 (2)	小矢部市	峰坪野		20	0.05	
2145	臼谷 (3)	小矢部市	臼谷		30	0.03	
2146	八講田 (5)	小矢部市	八講田		90	0.11	
2147	八講田 (4)	小矢部市	八講田		65	0.16	
2148	谷坪野 (2)	小矢部市	谷坪野		90	0.07	
2149	谷坪野 (1)	小矢部市	谷坪野		30	0.02	
2150	臼谷 (4)	小矢部市	臼谷		80	0.15	
2151	岩尾滝 (2)	小矢部市	岩尾滝		40	0.06	
2152	岩尾滝 (3)	小矢部市	岩尾滝		15	0.03	
2153	荒間	小矢部市	荒間		50	0.10	
2154	山田 (1)	小矢部市	臼谷	山田	40	0.28	
2155	岩尾滝 (4)	小矢部市	岩尾滝		25	0.04	
2156	山田 (2)	小矢部市	臼谷	山田	30	0.19	
2158	岩尾滝 (5)	小矢部市	岩尾滝		20	0.01	
2159	山田 (3)	小矢部市	臼谷	山田	35	0.03	
2160	臼谷 (5)	小矢部市	臼谷		30	0.02	
2161	千石 (2)	小矢部市	千石		15	0.02	
2162	千石 (3)	小矢部市	千石		50	0.11	
2165	嘉例谷 (2)	小矢部市	嘉例谷		15	0.02	
2166	柿ヶ原	小矢部市	内山	柿ヶ原	60	0.27	
2167	内山 (3)	小矢部市	内山		20	0.01	
2168	内山 (2)	小矢部市	内山		30	0.03	
2170	内山 (4)	小矢部市	内山		30	0.05	

番 号	箇 所 名	位 置			延 長	面 積	備 考
		市町村	大 字	小 字			
2171	横住(1)	庄川町	横住		45	0.12	
2172	横住(2)	庄川町	横住	六郎	130	0.22	
2176	三谷	庄川町	三谷		18	0.05	
2178	小牧(5)	庄川町	小牧		33	0.25	
2182	小牧(2)	庄川町	小牧		50	0.21	
2184	庄(4)	庄川町	庄		88	0.09	
2186	庄(5)	庄川町	庄		21	0.02	
2187	庄(6)	庄川町	庄		42	0.05	
2188	庄(8)	庄川町	庄		35	0.03	
2192	庄(10)	庄川町	庄		30	0.05	
2196	金屋(3)	庄川町	金屋		25	0.05	
2202	金屋(5)	庄川町	金屋		68	0.10	
2205	志観寺(1)	井波町	志観寺		90	0.09	
2206	院瀬見(1)	井波町	院瀬見		80	0.31	
2207	院瀬見(2)	井波町	院瀬見		100	0.30	
2208	院瀬見(3)	井波町	院瀬見		30	0.05	
2210	安居(2)	福野町	安居		58	0.12	
2211	安居(3)	福野町	安居		50	0.11	
2212	川上中	井口村	川上中		60	0.50	
2213	岩木	福光町	岩木		100	0.17	
2214	経塚	福光町	土生新	経塚	25	0.04	
2215	土生新(1)	福光町	土生新		65	0.11	
2216	土生新(3)	福光町	土生新		55	0.08	
2218	土生新(2)	福光町	土生新		65	0.20	
2219	七曲	福光町	七曲		105	0.16	
2220	法林寺(4)	福光町	法林寺		70	0.28	
2221	土生新(4)	福光町	土生新		40	0.10	
2222	土生新(5)	福光町	土生新		38	0.11	
2223	樋野瀬戸(2)	福光町	樋野瀬戸		37	0.03	
2225	嫁兼(1)	福光町	嫁兼		33	0.06	
2226	嫁兼(6)	福光町	嫁兼		80	0.18	
2227	嫁兼(7)	福光町	嫁兼		33	0.09	
2228	才川七(1)	福光町	才川七		195	0.23	
2229	才川七(2)	福光町	才川七		35	0.02	
2231	嫁兼(5)	福光町	嫁兼		36	0.12	
2232	嫁兼(4)	福光町	嫁兼		65	0.22	
2233	嫁兼(2)	福光町	嫁兼		70	0.20	
2235	嫁兼(3)	福光町	嫁兼		57	0.21	
2236	才川七(6)	福光町	才川七		35	0.06	
2237	米田(1)	福光町	太美	米田	37	0.08	
2238	才川七(7)	福光町	才川七		53	0.10	
2239	米田(2)	福光町	太美	米田	60	0.24	
2240	才川七(3)	福光町	才川七		17	0.02	
2241	重安(2)	福光町	太美	重安	35	0.15	
2242	小山	福光町	小山		30	0.02	
2243	太美・館(2)	福光町	太美	館	130	0.52	
2244	才川七(4)	福光町	才川七		17	0.03	
2245	重安(3)	福光町	太美	重安	33	0.07	
2247	才川七(5)	福光町	才川七		38	0.03	
2248	太美・館(1)	福光町	太美	館	20	0.04	
2249	館	福光町	館		40	0.05	
2252	香城寺(1)	福光町	香城寺		15	0.02	
2254	香城寺(2)	福光町	香城寺		20	0.02	
2255	小二又	福光町	小二又		55	0.37	
2256	綱掛(1)	福光町	綱掛		80	0.31	
2258	蔵原(4)	福光町	蔵原		40	0.04	
2259	糸谷新(1)	福光町	糸谷新		17	0.03	
2260	糸谷新(3)	福光町	糸谷新		53	0.42	
2261	蔵原(3)	福光町	蔵原		70	0.37	
2262	糸谷新(2)	福光町	糸谷新		90	1.30	
2263	小院瀬見(2)	福光町	小院瀬見		32	0.14	
2264	蔵原(5)	福光町	蔵原		90	0.49	
2265	蔵原(6)	福光町	蔵原		20	0.03	
2267	蔵原(2)	福光町	蔵原		150	0.57	
2269	小院瀬見(3)	福光町	小院瀬見		50	0.19	
2270	立野脇(1)	福光町	立野脇		110	0.60	
2271	立野脇(2)	福光町	立野脇		80	1.00	
2274	上砂子谷(5)	福光町	砂子谷	上砂子谷	26	0.04	
2276	上砂子谷(4)	福光町	砂子谷	上砂子谷	90	0.61	
2279	打越(2)	福光町	砂子谷	打越	43	0.08	
2281	脇又(2)	福光町	土山	脇又	28	0.07	
2282	小又(2)	福光町	小又		43	0.09	
2283	御峰(2)	福光町	土山	御峰	70	0.30	
2285	人母	福光町	人母		65	0.08	
2286	御峰(1)	福光町	土山	御峰	33	0.06	
2287	鳥越	福光町	砂子谷	鳥越	35	0.13	
2288	下土山(1)	福光町	土山	下土山	50	0.08	
2289	上砂子谷	福光町	砂子谷	上砂子谷	28	0.03	
2290	三軒茶屋(2)	福光町	土山	三軒茶屋	25	0.04	
2291	三軒茶屋(1)	福光町	土山	三軒茶屋	13	0.02	
2292	刀利(1)	福光町	刀利		50	0.15	

番 号	箇 所 名	位 置			延 長	面 積	備 考
		市町村	大 字	小 字			
2293	打越(1)	福光町	砂子谷	打越	30	0.16	
2294	下土山(2)	福光町	土山	下土山	65	0.11	
2295	新保(2)	福光町	土山	新保	30	0.08	
2297	新保(1)	福光町	土山	新保	10	0.01	
2299	高窪(3)	福光町	高窪		35	0.07	
2301	能美(2)	福光町	能美		35	0.09	
2302	東西原(1)	城端町	東西原		60	0.10	
2303	東西原(2)	城端町	東西原		48	0.06	
2304	東西原(3)	城端町	東西原		43	0.03	
2305	次郎丸	城端町	北野	次郎丸	30	0.04	
2308	理休(2)	城端町	理休		22	0.02	
2309	理休(1)	城端町	理休		160	0.19	
2316	野下(3)	城端町	野下		52	0.04	
2318	瀬戸(2)	城端町	瀬戸		125	0.22	
2319	瀬戸(1)	城端町	瀬戸		35	0.12	
2320	上見(3)	城端町	上見		105	0.16	
2323	千福	城端町	千福		45	0.08	
2324	上原(1)	城端町	上原		55	0.08	
2330	一ノ瀬	利賀村	百瀬川	一ノ瀬	60	0.36	
2332	谷内(2)	利賀村	百瀬川	谷内	30	0.04	
2333	入谷(3)	利賀村	百瀬川	入谷	100	0.93	
2335	入谷(1)	利賀村	百瀬川	入谷	70	0.45	
2337	島地(4)	利賀村	百瀬川	島地	110	1.17	
2340	島地(3)	利賀村	百瀬川	島地	70	0.87	
2346	中村(2)	利賀村	中村		40	0.27	
2347	上百瀬(3)	利賀村	上百瀬		40	0.16	
2350	北豆谷(2)	利賀村	北豆谷		30	0.37	
2354	下村(5)	利賀村	利賀	下村	60	0.43	
2356	下村(6)	利賀村	利賀	下村	40	0.23	
2358	下村(2)	利賀村	利賀	下村	100	0.56	
2359	利賀(3)	利賀村	利賀	利賀	120	1.34	
2361	下村(4)	利賀村	利賀	下村	80	0.36	
2362	北島	利賀村	北島		160	2.34	
2363	上畠	利賀村	上畠		50	0.11	
2366	坂上(4)	利賀村	坂上		30	0.02	
2367	坂上(2)	利賀村	坂上	中坂上	120	0.20	
2368	坂上(1)	利賀村	坂上	北原	70	0.14	
2369	阿別当(3)	利賀村	阿別当		100	0.25	
2375	千束(2)	利賀村	大勘場	千束	70	0.56	
2376	中口	利賀村	大勘場	中口	120	3.20	
2382	祖山	平村	祖山	清水谷	60	1.32	
2383	入谷(3)	平村	入谷		30	0.09	
2385	高草嶺(2)	平村	高草嶺	上向	90	0.20	
2386	高草嶺(1)	平村	高草嶺	上向	90	0.11	
2387	夏焼(2)	平村	夏焼		45	0.31	
2388	入谷(2)	平村	入谷	裏向口	100	1.07	
2389	入谷(1)	平村	入谷	裏向口	140	0.21	
2390	夏焼(1)	平村	夏焼		160	1.76	
2391	寿川(2)	平村	寿川		130	0.31	
2392	高草嶺(3)	平村	高草嶺		30	0.09	
2393	大崩島(2)	平村	大崩島		50	0.09	
2394	高草嶺(4)	平村	高草嶺		50	0.54	
2395	大崩島(3)	平村	大崩島		100	1.31	
2396	東中江(2)	平村	東中江		140	0.39	
2397	寿川(1)	平村	寿川		80	0.32	
2398	東中江(5)	平村	東中江		70	0.34	
2399	東中江(4)	平村	東中江		40	0.04	
2402	下出(2)	平村	下出		40	0.05	
2403	下出(3)	平村	下出		55	0.09	
2407	簞渡(2)	平村	簞渡		35	0.26	
2408	上松尾(1)	平村	上松尾		30	0.11	
2409	上松尾(2)	平村	上松尾		110	0.60	
2411	大島(9)	平村	大島		40	0.03	
2412	下梨(2)	平村	下梨		100	0.17	
2413	大島(2)	平村	大島		90	0.15	
2416	大島(4)	平村	大島		50	0.15	
2418	大島(5)	平村	大島		70	0.17	
2419	大島(8)	平村	大島		150	1.00	
2420	大島(6)	平村	大島		40	0.19	
2421	大島(7)	平村	大島		50	0.30	
2424	小来栖(3)	平村	小来栖		50	0.15	
2425	小来栖(1)	平村	小来栖	上村口	140	0.60	
2426	中畑(3)	平村	中畑		40	0.18	
2428	中畑(2)	平村	中畑		80	0.90	
2430	見座	平村	見座		30	0.08	
2432	相倉(2)	平村	相倉		100	0.13	
2433	相倉(3)	平村	相倉		60	0.30	
2434	上梨(2)	平村	上梨		100	0.20	
2438	田向(4)	平村	田向		100	0.55	
2440	田向(3)	平村	田向		40	0.07	
2442	小原(1)	上平村	小原	村中	90	0.87	

番 号	箇 所 名	位 置			延 長	面 積	備 考
		市町村	大 字	小 字			
2443	猪谷 (1)	上平村	猪谷		200	0.80	
2444	猪谷 (5)	上平村	猪谷		70	0.56	
2445	猪谷 (4)	上平村	猪谷		180	0.92	
2446	猪谷 (3)	上平村	猪谷		180	0.23	
2448	皆葎 (2)	上平村	皆葎		25	0.04	
2454	小瀬 (1)	上平村	小瀬		60	0.51	
2455	漆谷 (1)	上平村	漆谷	堂島	130	4.28	
2460	楮 (2)	上平村	楮		30	0.03	
2461	下島 (1)	上平村	下島	上島	140	4.30	
2462	下島 (3)	上平村	下島		40	0.08	
2463	成出 (2)	上平村	成出		20	0.03	
2466	西赤尾 (2)	上平村	西赤尾町		90	0.82	
2468	真木 (1)	上平村	真木		80	0.24	
2469	真木 (2)	上平村	真木		25	0.06	
2471	西赤尾 (4)	上平村	西赤尾町		60	0.08	

急傾斜地崩壊危険箇所（Ⅲ）

注： ランクⅠ：人家5戸以上の箇所
 ランクⅡ：人家1～4戸の箇所
 ランクⅢ：人家はないが今後新規の住宅立地等が見込まれる箇所
 ※指定された時点の市町村、大字、小字で記載

番号	箇所名	位置			延長 m	面積 h a	備考
		市町村	大字	小字			
J1	笹川	朝日町	笹川	諏訪	220	1.05	
J2	笹川	朝日町	笹川	神向	110	0.55	
J3	山崎	朝日町	山崎		460	1.64	
J4	山崎	朝日町	山崎		300	1.50	
J5	笹川	朝日町	笹川		280	2.35	
J6	南保	朝日町	南保		250	0.60	
J7	山崎	朝日町	山崎	小在池	130	0.18	
J8	下山新	朝日町	下山新		140	0.14	
J9	下山新	朝日町	下山新		240	0.29	
J10	下山新	朝日町	下山新		210	0.21	
J11	宇奈月	宇奈月町	宇奈月	宇奈月	200	0.42	
J12	中ノ口	宇奈月町	中ノ口	橋場	100	0.18	
J13	中ノ口	宇奈月町	中ノ口		280	0.50	
J14	愛本新	宇奈月町	愛本新		180	0.25	
J15	愛本新	宇奈月町	愛本新		520	1.55	
J16	愛本新	宇奈月町	愛本新		210	0.63	
J17	下立	宇奈月町	下立		350	1.82	
J18	嘉例沢	黒部市	嘉例沢	嘉例沢	200	1.43	
J19	山田新	黒部市	山田新		130	0.26	
J20	荻生	黒部市	荻生	上野	160	0.26	
J21	宮野	黒部市	宮野		110	0.28	
J22	山田新	黒部市	山田新		200	0.40	
J23	宮野	黒部市	宮野		110	0.22	
J24	宮野	黒部市	宮野		130	0.26	
J25	宮野	黒部市	宮野		100	0.20	
J26	山田新	黒部市	山田新		280	0.56	
J27	山女	魚津市	山女		100	0.38	
J28	長引野	魚津市	長引野		140	0.17	
J29	貝田新	魚津市	貝田新		240	0.36	
J30	長引野	魚津市	長引野		550	1.91	
J31	島尻	魚津市	島尻		120	0.18	
J32	石垣	魚津市	石垣	石垣平	100	0.52	
J33	石垣	魚津市	石垣		230	0.68	
J34	石垣	魚津市	石垣		170	0.74	
J35	虎谷	魚津市	虎谷		390	1.64	
J36	石垣	魚津市	石垣		190	0.49	
J37	袋	魚津市	袋		200	0.71	
J38	天神野新	魚津市	天神野新		230	0.82	
J39	天神野新	魚津市	天神野新		530	1.06	
J40	天神野新	魚津市	天神野新		220	0.79	
J41	天神野新	魚津市	天神野新		310	0.74	
J42	稗島	魚津市	稗島		150	0.38	
J43	稗島	魚津市	稗島		180	0.45	
J44	室田	魚津市	室田		360	0.64	
J45	升田	魚津市	升田		110	0.26	
J46	東福寺	滑川市	東福寺		220	0.79	
J47	大崎野	滑川市	大崎野		450	1.07	
J48	東福寺野	滑川市	東福寺野		290	1.04	
J49	本江	滑川市	本江		100	0.18	
J50	伊折	上市町	伊折		170	6.90	
J51	中村(4)	上市町	中村		600	6.78	
J52	中村(5)	上市町	中村		250	2.50	
J53	東種	上市町	東種		100	0.86	
J54	釈泉寺(4)	上市町	釈泉寺		250	1.00	
J55	永代野(1)	上市町	永代野		150	0.38	
J56	永代野(3)	上市町	永代野		430	1.08	
J57	永代野(5)	上市町	永代野		110	0.28	
J58	日中(2)	立山町	日中		420	0.50	
J59	芦峯寺	立山町	芦峯寺		100	0.76	
J60	芦峯寺(6)	立山町	芦峯寺		390	1.64	
J61	谷口(2)	立山町	谷口		100	0.60	
J62	日中(4)	立山町	日中		250	0.30	
J63	日中(5)	立山町	日中		500	2.14	
J64	日中(3)	立山町	日中		420	0.50	
J65	福田(3)	立山町	福田		120	0.51	
J66	横江(1)	立山町	横江		670	4.64	
J67	横江(7)	立山町	横江		800	5.54	
J68	天林(1)	立山町	天林		480	2.74	
J69	吉峰(1)	立山町	吉峰		610	3.17	
J70	下田(2)	立山町	下田		290	1.51	
J71	山岸(2)	富山市	山岸		120	0.21	
J72	百塚(1)	富山市	百塚		100	0.20	
J73	寺町(3)	富山市	寺町		130	0.70	

番 号	箇 所 名	位 置			延 長	面 積	備 考
		市町村	大 字	小 字			
J74	金屋(3)	富山市	金屋		100	0.16	
J75	三ノ熊(12)	富山市	三ノ熊		140	0.22	
J76	池多(1)	富山市	池多		100	0.16	
J77	三ノ熊(11)	富山市	三ノ熊		210	0.98	
J78	三ノ熊(10)	富山市	三ノ熊		125	0.43	
J79	三ノ熊(7)	富山市	三ノ熊		150	0.24	
J80	三ノ熊(8)	富山市	三ノ熊		180	0.75	
J81	三ノ熊(9)	富山市	三ノ熊		160	0.78	
J82	粟巣野(4)	大山町	粟巣野		226	2.31	
J83	亀谷(9)	大山町	亀谷		391	2.19	
J84	亀谷(8)	大山町	亀谷		149	0.76	
J85	亀谷(10)	大山町	亀谷		154	1.06	
J86	亀谷(11)	大山町	亀谷		185	0.41	
J87	小見(8)	大山町	小見		167	0.87	
J88	新町(1)	大山町	新町		101	0.55	
J89	新町(2)	大山町	新町		205	0.70	
J90	上野(7)	大山町	上野		897	2.80	
J91	上野(5)	大山町	上野		1254	8.67	
J92	文珠寺(11)	大山町	文珠寺		659	1.10	
J93	上野(6)	大山町	上野		125	0.20	
J94	上野(4)	大山町	上野		108	0.16	
J95	芋平(2)	大山町	砂見	芋平	132	1.32	
J96	文珠寺(10)	大山町	文珠寺		387	2.87	
J97	東黒牧(7)	大山町	東黒牧		376	2.00	
J98	布目(4)	大山町	布目		187	0.97	
J99	牧野(6)	大山町	牧野		164	1.04	
J100	牧野(7)	大山町	牧野		600	0.55	
J101	東福沢(13)	大山町	東福沢		495	2.64	
J102	東福沢(12)	大山町	東福沢		165	0.16	
J103	西俣(1)	大山町	小左波	西俣	305	2.11	
J104	東福沢(11)	大山町	東福沢		139	0.25	
J105	猪谷(8)	大沢野町	猪谷		180	3.69	
J106	猪谷(7)	大沢野町	猪谷		130	0.39	
J107	小糸(2)	大沢野町	小糸		570	6.72	
J108	小糸(3)	大沢野町	小糸		450	5.78	
J109	万願寺(3)	大沢野町	万願寺		120	0.12	
J110	万願寺(4)	大沢野町	万願寺		180	0.56	
J111	万願寺(5)	大沢野町	万願寺		100	0.30	
J112	寺津(5)	大沢野町	寺津		400	5.98	
J113	小糸(4)	大沢野町	小糸		650	1.44	
J114	万願寺(1)	大沢野町	万願寺		130	0.30	
J115	今生津(3)	大沢野町	今生津		320	0.71	
J116	万願寺(6)	大沢野町	万願寺		256	1.19	
J117	町長(2)	大沢野町	町長		820	28.34	
J118	布尻(2)	大沢野町	布尻		540	0.93	
J119	寺家(1)	大沢野町	寺家		160	0.47	
J120	小黒(6)	大沢野町	小黒		390	0.86	
J121	町長(3)	大沢野町	町長		1020	2.43	
J122	東大久保(1)	大沢野町	東大久保		360	1.04	
J123	八木山(5)	大沢野町	八木山		480	1.63	
J124	直坂(2)	大沢野町	直坂		170	1.16	
J125	直坂(1)	大沢野町	直坂		190	1.19	
J126	坂本(1)	大沢野町	坂本		210	0.47	
J127	下夕林(1)	大沢野町	下夕林		464	2.78	
J128	高内(1)	大沢野町	高内		160	0.79	
J129	西大沢(2)	大沢野町	西大沢		100	0.10	
J130	須原(4)	大沢野町	須原		110	0.09	
J131	下大久保(2)	大沢野町	下大久保		395	0.79	
J132	長川原(3)	大沢野町	長川原		190	0.71	
J133	下大久保(3)	大沢野町	下大久保		190	0.15	
J134	下夕林(2)	大沢野町	下夕林		350	0.69	
J135	中大久保(2)	大沢野町	中大久保		260	0.54	
J136	長川原(2)	大沢野町	長川原		160	0.66	
J137	稲代(1)	大沢野町	稲代		200	0.28	
J138	小羽(8)	大沢野町	小羽		130	1.33	
J139	小羽(9)	大沢野町	小羽		110	0.30	
J140	岩木新(2)	大沢野町	岩木新		270	0.65	
J141	岩木新(1)	大沢野町	岩木新		610	0.73	
J142	岩木新(3)	大沢野町	岩木新		160	0.28	
J143	加納(1)	大沢野町	加納		370	0.35	
J144	岩木新(4)	大沢野町	岩木新		170	0.15	
J145	田池(5)	大沢野町	田池		100	0.13	
J146	田池(4)	大沢野町	田池		290	1.49	
J147	田池(2)	大沢野町	田池		130	0.13	
J148	田池(3)	大沢野町	田池		150	0.12	
J149	根ノ上(5)	大沢野町	根ノ上		100	0.17	
J150	葛原(6)	大沢野町	葛原		140	0.17	
J151	上友坂(3)	婦中町	上友坂		280	2.08	
J152	新町(2)	婦中町	新町		180	0.37	
J153	羽根(1)	婦中町	羽根		400	0.49	
J154	千里(4)	婦中町	千里		210	0.54	

番 号	箇 所 名	位 置			延 長	面 積	備 考
		市町村	大 字	小 字			
J155	千里(3)	婦中町	千里		130	0.34	
J156	外輪野(7)	婦中町	外輪野		230	0.62	
J157	千里(2)	婦中町	千里		140	0.56	
J158	外輪野(6)	婦中町	外輪野		550	0.67	
J159	下瀬(3)	婦中町	下瀬		270	0.72	
J160	高塚(11)	婦中町	高塚		200	1.06	
J161	外輪野(8)	婦中町	外輪野		90	0.09	
J162	下瀬(4)	婦中町	下瀬		120	0.18	
J163	道島(10)	婦中町	道島		300	1.65	
J164	上瀬(5)	婦中町	上瀬		100	0.10	
J165	道島(9)	婦中町	道島		270	0.96	
J166	道島(12)	婦中町	道島		300	1.85	
J167	道島(11)	婦中町	道島		450	3.51	
J168	外輪野(9)	婦中町	外輪野		450	2.59	
J169	外輪野(10)	婦中町	外輪野		500	2.56	
J170	高塚(10)	婦中町	高塚		170	0.31	
J171	三ノ瀬(3)	婦中町	三ノ瀬		110	0.23	
J172	外輪野(11)	婦中町	外輪野		150	0.26	
J173	外輪野(12)	婦中町	外輪野		160	0.28	
J174	高塚(9)	婦中町	高塚		190	0.59	
J175	道島(5)	婦中町	道島		200	0.36	
J176	道島(6)	婦中町	道島		180	0.27	
J177	外輪野(13)	婦中町	外輪野		150	0.26	
J178	道島(8)	婦中町	道島		160	0.16	
J179	道島(7)	婦中町	道島		170	0.51	
J180	高塚(7)	婦中町	高塚		110	0.11	
J181	高塚(8)	婦中町	高塚		160	0.48	
J182	龍谷(4)	婦中町	龍谷		190	0.68	
J183	吉住(4)	婦中町	吉住		100	0.44	
J184	皆杓(4)	婦中町	皆杓		120	0.42	
J185	皆杓(3)	婦中町	皆杓		230	0.23	
J186	宮ヶ谷(6)	婦中町	宮ヶ谷		160	0.13	
J187	宮ヶ谷(5)	婦中町	宮ヶ谷		130	0.52	
J188	宮ヶ谷(4)	婦中町	宮ヶ谷		110	0.22	
J189	宮ヶ谷(3)	婦中町	宮ヶ谷		150	0.62	
J190	吉谷(7)	婦中町	吉谷		200	0.25	
J191	吉谷(8)	婦中町	吉谷		130	0.08	
J192	吉谷(9)	婦中町	吉谷		100	0.09	
J193	吉谷(11)	婦中町	吉谷		290	1.00	
J194	平等(9)	婦中町	平等		210	0.93	
J195	吉谷(6)	婦中町	吉谷		130	0.58	
J196	平等(11)	婦中町	平等		130	0.65	
J197	平等(10)	婦中町	平等		140	1.01	
J198	大瀬谷(5)	婦中町	大瀬谷		220	0.27	
J199	大瀬谷(4)	婦中町	大瀬谷		110	0.45	
J200	大瀬谷(6)	婦中町	大瀬谷		140	0.34	
J201	平等(8)	婦中町	平等		130	0.52	
J202	律原(3)	婦中町	律原		100	0.31	
J203	平等(7)	婦中町	平等		120	0.48	
J204	平等(5)	婦中町	平等		170	0.15	
J205	吉谷(10)	婦中町	吉谷		270	0.86	
J206	平等(6)	婦中町	平等		180	0.18	
J207	律原(4)	婦中町	律原		350	0.70	
J208	律原(2)	婦中町	律原		280	2.25	
J209	布谷	八尾町	布谷		100	0.35	
J210	頭川	高岡市	頭川	頭川	300	2.86	
J211	石堤	高岡市	石堤	石堤	250	0.52	
J212	西広谷(2)	高岡市	西広谷	西広谷	900	6.97	
J213	西広谷(1)	高岡市	西広谷	楯野	400	2.40	
J214	東別所	砺波市	東別所	東別所	150	1.39	
J215	寺尾(1)	砺波市	寺尾	寺尾	900	9.65	
J216	寺尾(2)	砺波市	寺尾	寺尾	300	2.70	
J217	中波	水見市	中波		100	0.36	
J218	脇	水見市	脇		100	0.36	
J219	姿	水見市	姿		100	0.36	
J220	大境	水見市	大境		100	0.36	
J221	小境	水見市	小境		100	0.36	
J222	宇波	水見市	宇波		100	0.36	
J223	小竹(8)	水見市	小竹		50	0.21	
J224	小竹(9)	水見市	小竹		110	0.50	
J225	上田子(15)	水見市	上田子		120	0.14	
J226	阿尾	水見市	阿尾		100	0.36	
J227	北八代(a)	水見市	北八代		100	0.36	
J228	上田子(16)	水見市	上田子		50	0.09	
J229	北八代(b)	水見市	北八代		100	0.36	
J230	堀田(13)	水見市	堀田		50	0.08	
J231	蒲田(9)	水見市	蒲田		90	0.32	
J232	堀田(22)	水見市	堀田		50	0.35	
J233	堀田(21)	水見市	堀田		120	0.17	
J234	堀田(20)	水見市	堀田		110	0.18	
J235	堀田(19)	水見市	堀田		50	0.09	

番 号	箇 所 名	位 置			延 長	面 積	備 考
		市町村	大 字	小 字			
J236	清水 (4)	水見市	十二町	清水	50	0.06	
J237	大浦 (5)	水見市	大浦		90	0.10	
J238	堀田 (18)	水見市	堀田		90	0.13	
J239	堀田 (14)	水見市	堀田		50	0.12	
J240	堀田 (16)	水見市	堀田		90	0.32	
J241	堀田 (15)	水見市	堀田		90	0.62	
J242	堀田 (17)	水見市	堀田		110	0.50	
J243	鞍川 (2)	水見市	鞍川		60	0.26	
J244	蒲田 (6)	水見市	蒲田		110	0.20	
J245	蒲田 (7)	水見市	蒲田		60	0.04	
J246	蒲田 (8)	水見市	蒲田		50	0.11	
J247	神代 (7)	水見市	神代		180	0.30	
J248	荒館 (4)	水見市	十二町	荒館	40	0.18	
J249	七分一 (6)	水見市	七分一		150	1.03	
J250	坂津 (5)	水見市	十二町	坂津	80	0.34	
J251	鞍川 (2)	水見市	鞍川		400	0.97	
J252	飯久保 (3)	水見市	飯久保	寺飯久保	50	0.07	
J253	下久津呂 (6)	水見市	下久津呂		70	0.17	
J254	中谷内 (8)	水見市	中谷内		20	0.09	
J255	下矢田部 (11)	水見市	矢田部	下矢田部	40	0.18	
J256	古戸	水見市	余川		100	0.36	
J257	中谷内 (7)	水見市	中谷内		90	0.41	
J258	上久津呂 (1)	水見市	上久津呂		90	0.27	
J259	泉 (4)	水見市	泉		100	0.60	
J260	柿谷 (19)	水見市	柿谷		200	1.32	
J261	上久津呂 (3)	水見市	上久津呂		90	0.10	
J262	下久津呂 (5)	水見市	下久津呂		50	0.21	
J263	大覚口 (4)	水見市	仏生寺	大覚口	100	0.86	
J264	惣領 (4)	水見市	惣領		110	0.24	
J265	上久津呂 (2)	水見市	上久津呂		90	0.41	
J266	大窪 (5)	水見市	仏生寺	大窪	60	0.16	
J267	鞍骨 (15)	水見市	鞍骨		180	0.44	
J268	大窪 (6)	水見市	仏生寺	大窪	50	0.04	
J269	中谷内 (9)	水見市	中谷内		50	0.21	
J270	大窪 (4)	水見市	仏生寺	大窪	100	0.17	
J271	脇之谷内 (18)	水見市	仏生寺	脇之谷内	140	0.17	
J272	脇之谷内 (20)	水見市	仏生寺	脇之谷内	50	0.09	
J273	柿谷 (18)	水見市	柿谷		300	1.19	
J274	中谷内 (10)	水見市	中谷内		90	0.41	
J275	鞍骨 (17)	水見市	鞍骨		20	0.09	
J276	鞍骨 (16)	水見市	鞍骨		70	0.17	
J277	脇之谷内 (19)	水見市	仏生寺	脇之谷内	50	0.06	
J278	泉 (3)	水見市	泉		140	0.34	
J279	寺中 (9)	水見市	仏生寺	寺中	120	0.54	
J280	上田 (19)	水見市	上田		300	2.54	
J281	上田 (20)	水見市	上田		170	1.39	
J282	上田 (18)	水見市	上田		100	1.43	
J283	脇之谷内 (17)	水見市	仏生寺	脇之谷内	120	0.54	
J284	上田 (22)	水見市	上田		130	0.72	
J285	寺中 (8)	水見市	仏生寺	寺中	130	0.56	
J286	脇之谷内 (16)	水見市	仏生寺	脇之谷内	110	0.47	
J287	寺中 (7)	水見市	仏生寺	寺中	80	0.38	
J288	鞍骨 (18)	水見市	鞍骨		90	0.10	
J289	脇之谷内 (15)	水見市	仏生寺	脇之谷内	50	0.11	
J290	脇之谷内 (14)	水見市	仏生寺	脇之谷内	90	0.32	
J291	鞍骨 (19)	水見市	鞍骨		200	0.36	
J292	柿谷 (17)	水見市	柿谷		100	0.70	
J293	鞍骨 (21)	水見市	鞍骨		70	0.17	
J294	寺中 (6)	水見市	仏生寺	寺中	50	0.12	
J295	小川 (a)	水見市	味川	小川	100	0.36	
J296	鞍骨 (20)	水見市	鞍骨		50	0.08	
J297	小川 (b)	水見市	味川	小川	100	0.36	
J298	上田 (21)	水見市	上田		160	0.76	
J299	鞍骨 (22)	水見市	鞍骨		40	0.17	
J300	上矢田部 (6)	水見市	矢田部	上矢田部	70	0.17	
J301	寺中 (5)	水見市	仏生寺	寺中	150	0.32	
J302	鞍骨 (24)	水見市	鞍骨		110	0.76	
J303	片倉 (8)	水見市	上余川	片倉	600	10.28	
J304	谷屋 (15)	水見市	谷屋		340	3.04	
J305	三田窪 (3)	水見市	矢田部	三田窪	20	0.09	
J306	鞍骨 (25)	水見市	鞍骨		180	0.64	
J307	鞍骨 (23)	水見市	鞍骨		50	0.30	
J308	上中 (11)	水見市	仏生寺	上中	90	0.07	
J309	鞍骨 (26)	水見市	鞍骨		60	0.16	
J310	早借 (14)	水見市	早借		400	2.12	
J311	鞍骨 (27)	水見市	鞍骨		100	0.86	
J312	上中 (10)	水見市	仏生寺	上中	120	0.14	
J313	上原 (5)	水見市	仏生寺	上原	50	0.06	
J314	鞍骨 (28)	水見市	鞍骨		40	0.08	
J315	新保 (5)	水見市	新保		120	0.62	
J316	鞍骨 (29)	水見市	鞍骨		60	0.21	

番 号	箇 所 名	位 置			延 長	面 積	備 考
		市町村	大 字	小 字			
J317	片倉(12)	水見市	上余川	片倉	130	0.33	
J318	上中(8)	水見市	仏生寺	上中	80	0.16	
J319	鞍骨(31)	水見市	鞍骨		40	0.06	
J320	上中(9)	水見市	仏生寺	上中	130	0.20	
J321	新保(4)	水見市	新保		270	1.26	
J322	片倉(11)	水見市	上余川	片倉	100	0.20	
J323	鞍骨(30)	水見市	鞍骨		100	0.86	
J324	片倉(7)	水見市	上余川	片倉	580	14.29	
J325	上原(4)	水見市	仏生寺	上原	150	0.43	
J326	細越(4)	水見市	仏生寺	細越	110	0.76	
J327	早借(13)	水見市	早借		400	0.69	
J328	谷屋(12)	水見市	谷屋		220	0.93	
J329	片倉(9)	水見市	上余川	片倉	300	2.78	
J330	細越(3)	水見市	仏生寺	細越	90	0.07	
J331	谷屋(13)	水見市	谷屋		350	3.49	
J332	鞍骨(14)	水見市	鞍骨		50	0.21	
J333	谷屋(14)	水見市	谷屋		500	10.93	
J334	一ノ瀬(9)	水見市	上余川	一ノ瀬	170	0.52	
J335	論田(14)	水見市	論田		150	0.18	
J336	久目(10)	水見市	久目		130	0.65	
J337	熊無(13)	水見市	熊無		110	0.38	
J338	小久米(2)	水見市	小久米		150	0.43	
J339	日名田(10)	水見市	日名田		450	0.90	
J340	久目(9)	水見市	久目		350	2.43	
J341	触坂(6)	水見市	触坂		140	0.70	
J342	触坂(5)	水見市	触坂		120	0.73	
J343	赤毛(6)	水見市	赤毛		200	1.40	
J344	赤毛(5)	水見市	赤毛		150	1.50	
J345	下岩瀬(5)	水見市	岩瀬	下岩瀬	310	3.97	
J346	片倉(10)	水見市	上余川	片倉	380	2.74	
J347	三尾(12)	水見市	三尾		150	0.60	
J348	三尾(14)	水見市	三尾		100	0.30	
J349	三尾(13)	水見市	三尾		210	0.91	
J350	床鍋(1)	水見市	床鍋		100	0.27	
J351	上岩瀬(5)	水見市	岩瀬	上岩瀬	340	2.36	
J352	棚懸(7)	水見市	棚懸		140	1.08	
J353	老谷(6)	水見市	老谷		200	0.74	
J354	鳥倉(2)	福岡町	鳥倉		180	1.16	
J355	糠子島(4)	小矢部市	糠子島		120	0.16	
J356	埴生(4)	小矢部市	埴生		135	0.75	
J357	了輪(3)	小矢部市	了輪		130	1.80	
J358	安楽寺(8)	小矢部市	安楽寺		270	0.97	
J359	臼谷(6)	小矢部市	臼谷		170	0.53	
J360	道坪野(2)	小矢部市	道坪野		330	1.14	
J361	安楽寺(9)	小矢部市	安楽寺		270	0.41	
J362	臼谷(7)	小矢部市	臼谷		100	0.18	
J363	嘉例谷(3)	小矢部市	嘉例谷		325	0.94	
J364	内山(5)	小矢部市	内山		110	0.23	
J365	論田	小矢部市	論田		150	0.52	
J366	志観寺(2)	井波町	志観寺		100	0.29	

3-3 急傾斜地崩壊危険区域指定地

R3. 12. 28現在

番号	指定区域名	所在地			ha 面積	面積内訳 ha			富山県指定		危険箇所 番号
		郡 市	町 村	大 宇		耕地	宅 地	その他	年月日	告示 番号	
1	今町	富山市		八尾町	3.95 5.74	0.12	1.26	3.95 4.36	S45.1.17 H12.12.11	71 661	860
2	幸町	氷見市		朝日町	0.33			0.33	S45.1.17	71	1448
3	矢田	高岡市		矢田	0.67			0.67	S45.1.17	71	1169
4	朝日	氷見市		朝日本町	0.91			0.91	S45.3.31	372	1448
5	七軒町	氷見市		幸町	4.27 5.11			4.27 5.11	S45.3.31 S63.3.26	372 333	1474
6	八木山	富山市		八木山	3.2 4.3			3.2 4.3	S45.3.31 H5.1.22	372 47	622 624
7	姫本町	富山市		姫本町	0.95			0.95	S46.9.21	988	445
8	寺山	富山市		八尾町上新町	2.60			2.60	S46.9.21	988	871
9	古国府	高岡市		古国府	0.88			0.88	S46.9.21	988	1146
10	城光寺	高岡市		城光寺	2.62 2.82		0.07	2.62 2.75	S46.9.21 H14.3.25	988 149	1187
11	西大沢	富山市		八木山	1.40			1.40	S46.11.27	1208	623
12	諏訪町	富山市		八尾町諏訪町	4.00 6.88	0.11	0.35	4.00 6.42	S46.11.27 H22.10.13	1208 381	870
13	西新町	富山市		八尾町西新町	2.30 2.55		0.07	2.30 2.48	S46.11.27 H12.12.11	1208 661	889
14	城端	南砺市		城端(西新田)	3.64			3.64	S47.2.3	113	2314, 2315
15	金山谷	魚津市		金山谷	15.00			15.00	S47.11.24	1105	244, 250, 253 259, 260, 245
16	本江	滑川市		本江	9.50			9.50	S47.11.24	1105	316
17	小森	滑川市		小森	5.30			5.30	S47.11.24	1105	307, 308
18	福島	富山市		八尾町福島	2.00 3.40	0.21	0.58	2.00 2.61	S47.11.24 H12.12.11	1105 661	862
19	羽入	下新川郡	朝日町	羽入	1.80			1.80	S48.2.28	182	13
20	音沢	黒部市		宇奈月町音沢	3.26 4.16	0.17	0.05	3.26 3.94	S48.2.28 H6.11.21	182 741	74
21	稗島	魚津市		稗島	12.50			12.50	S48.2.28	182	234, 228
22	蓑輪	滑川市		蓑輪	9.90			9.90	S48.2.28	182	286
23	伊折	中新川郡	上市町	伊折	8.00			8.00	S48.2.28	182	
24	眼目	中新川郡	上市町	眼目	4.50			4.50	S48.2.28	182	340
25	五位尾	中新川郡	上市町	五位尾	17.00			17.00	S48.2.28	182	
26	大岩	中新川郡	上市町	大岩	18.00 19.03	0.37	0.23	18.00 18.43	S48.2.28 H9.3.31	182 222	350, 346, 347 348
27	大松	中新川郡	上市町	大岩、大松、大松新	4.63	0.18	1.35	3.1	S48.2.28	182 207	353
28	千垣	中新川郡	立山町	千垣	26.40			26.40	S48.2.28	182	357, 379, 382 388, 390

番号	指 定 区域名	所 在 地			ha 面積	面 積 内 訳 ha			富 山 県 指 定		危 険 箇 所 番 号
		郡 市	町 村	大 宇		耕 地	宅 地	そ の 他	年 月 日	告 示 番 号	
29	中波	氷見市		中波	7.80			7.80	S48.2.28	182	1309, 1308, 1307
30	太田	高岡市		太田	4.87			4.87	S48.2.28	182	12, 011, 200
31	西広谷	高岡市		西広谷	2.96 6.22			2.96 6.22	S56.5.28 S59.9.11	182 829	1248, 1247
32	矢崎	氷見市		十二町	2.50			2.50	S48.2.28	182	1509, 1508
33	境	下新川郡	朝日町	境	3.0 4.4			3.0 4.4	S48.5.26 S61.7.15	502 1072	5
34	南保	下新川郡	朝日町	南保	2.40			2.40	S48.5.26	502	32
35	道島	富山市		婦中町道島	5.60			5.60	S48.9.18	898	728, 732
36	中村	富山市		山田中村	2.60			2.60	S48.9.18	898	1051
37	小見	富山市		小見	2.80			2.80	S48.9.18	898	486
38	出丸	南砺市		城端（出丸）	2.55			2.55	S48.9.18	898	2311
39	西明寺	高岡市		福岡町西明寺	2.3 3.0			2.3 3.0	S48.9.18 S59.2.2	898 79	2038
40	雨晴	高岡市		太田	4.66			4.66	S48.12.18	1207	1177
41	蓬沢	中新川郡	上市町	蓬沢	15.40			15.40	S48.12.18	1207	J50
42	極楽寺	中新川郡	上市町	極楽寺	2.60 3.44	0.27	0.26	2.60 2.91	S48.12.18 H8.4.12	1207 236	339
43	片地	中新川郡	上市町	片地	10.00			10.00	S48.12.18	1207	
44	栃津	中新川郡	立山町	栃津	6.10			6.10	S48.12.18	1207	406, 408, 410
45	新町	南砺市		城端（東新田）	2.10			2.10	S49.5.28	457	2313
46	宮崎	下新川郡	朝日町	宮崎	2.60			2.60	S49.5.28	457	23
47	飯久保	氷見市		飯久保	10.40			10.40	S50.1.23	59	1684
48	葛原	富山市		葛原	9.38			9.38	S50.5.24	599	646, 651, 653 654
49	上見	南砺市		上見	5.00			5.00	S50.12.4	1391	2321
50	脇	氷見市		脇	5.80			5.80	S50.12.16	1432	1302, 1301
51	西道島	富山市		婦中町道島	3.10			3.10	S51.3.19	224	739
52	鏡町	富山市		八尾町	0.20			0.20	S51.3.19	225	869
53	蛭谷(1)	下新川郡	朝日町	蛭谷	4.00			4.00	S51.6.30	678	14
54	蛭谷(2)	下新川郡	朝日町	蛭谷	1.70			1.70	S51.6.30	678	10
55	大平	下新川郡	朝日町	大平	2.57			2.57	S51.6.30	678	2
56	城山	小矢部市		八和町	1.30			1.30	S52.3.12	235	2067
57	上野本	小矢部市		西町	1.10			1.10	S52.3.12	235	2073, 2076
58	田川	小矢部市		田川	0.8 2.2		0.55	0.80 1.65	S52.3.12 H8.4.12	235 236	2052

番号	指定 区域名	所在地			ha 面積	面積内訳 ha			富山県指定		危険箇所 番 号
		郡 市	町 村	大 宇		耕 地	宅 地	その他	年月日	告示 番号	
59	矢波	小矢部市		矢波	1.20			1.20	S52.3.12	235	2086
60	阿尾	氷見市		阿尾	7.40 7.77	0.13	0.07	7.40 7.57	S52.3.12 H19.9.14	235 429	1435, 1440
61	小久米	氷見市		小久米	4.60			4.60	S52.3.12	235	1851, 1861
62	池田	氷見市		久目	6.40			6.40	S52.3.12	235	1841, 1844
63	下岩ヶ瀬	氷見市		下岩ヶ瀬	3.40			3.40	S52.3.12	235	1940
64	久津呂	氷見市		久津呂	14.00			14.00	S52.3.12	235	1627, 1601
65	脇之谷内	氷見市		脇之谷内	8.40			8.40	S52.3.12	235	1719, 1694, 1702
66	笠破	黒部市		笠破	3.20 3.55	0.06	0.05	3.20 3.44	S52.7.9 H14.11.1	703 563	114, 115
67	中陣	黒部市		中陣	6.20			6.20	S52.7.9	703	156
68	小羽	富山市		小羽	37.10			37.10	S52.7.9	703	635, 639, 642
69	小島	富山市		山田小島	2.30			2.30	S52.7.9	703	1041, 1047
70	友坂	富山市		婦中町友坂	1.6 6.5			1.6 6.5	S52.7.9 S60.6.14	703	703, 702
71	藪田	氷見市		藪田	6.20			6.20	S51.1.22	44	1372
72	泊	氷見市		泊	4.0 4.4			4.0 4.4	S51.1.22 S59.9.11	44 829	1353, 1352
73	中田	氷見市		中田	14.60			14.60	S51.1.22	44	1321, 1325, 1313
74	深原	氷見市		深原	3.20			3.20	S52.7.9	704	1567
75	上泉	氷見市		上泉	3.20			3.20	S52.7.9	704	1398
76	日名田	氷見市		日名田	1.2 2.8	0.30	0.40	1.2 2.1	S52.7.9 H10.3.31	704 196	1916 1904
77	中の瀬	富山市		山田中の瀬	3.90			3.90	S52.7.9	704	1027, 1030, 1031
78	清水	氷見市		清水	8.00			8.00	S52.10.4	999	1497, 1483
79	中村	富山市		山田中村	2.20			2.20	S53.2.28	187	1048
80	鹿熊	魚津市		鹿熊	1.60 2.40			1.6 2.4	S53.7.18 S54.7.28	745 879	246
81	桑の院	氷見市		桑の院	9.50			9.50	S53.9.21	1011	1906, 1913 1900, 1897
82	神代(1)	氷見市		神代	10.30 11.23	0.03	0.14	10.30 11.06	S54.3.6 H22.3.17	220 83	15, 451, 559
83	五位 (2)	高岡市		福岡町五位	2.93 4.64			2.93 4.64	S55.5.29 H27.3.16	569 110	2041
84	五位 (3)	高岡市		福岡町五位	2.16			2.16	S55.5.29	569	2043
85	五位 (4)	高岡市		福岡町五位	1.11			1.11	S55.5.29	569	2042
86	舞谷	高岡市		福岡町舞谷	4.70 5.90	0.11	0.40	4.70 5.39	S55.5.29 H16.3.31	569 183	2015, 2016 2019, 2020
87	馬場	高岡市		福岡町馬場	5.30 6.61		0.47	5.30 6.14	S55.5.29 H8.1.17	569 23	20, 212, 017
88	桜町	小矢部市		桜町	4.00			4.00	S56.5.23	553	2056, 2057

番号	指 定 区域名	所 在 地			ha 面積	面 積 内 訳 ha			富 山 県 指 定		危 険 箇 所 番 号
		郡 市	町 村	大 字		耕 地	宅 地	そ の 他	年 月 日	告 示 番 号	
89	寺中 (1)	氷見市		寺中	4.8 6.8			4.8 6.8	S56.5.23 S59.5.12	553 359	1743
90	寺中 (2)	氷見市		寺中	5.2 6.9			5.2 6.9	S56.5.23 S59.9.11	553 829	1710
91	前東城	魚津市		東城	1.90			1.90	S56.5.23	553	181
92	境(1)	下新川郡	朝日町	境	0.60			0.60	S56.5.23	553	3
93	池尻	黒部市		池尻	0.94			0.94	S56.5.23	553	107
94	島崎	氷見市		島崎	6.50			6.50	S56.11.10	1159	1544, 1555 1527
95	和田	富山市		和田	2.10			2.10	S56.11.10	1159	489
96	大瀬谷	富山市		婦中町大瀬谷	2.10			2.10	S56.11.10	1159	759
97	蔵原	南砺市		蔵原	1.25			1.25	S57.2.27	181	2266
98	山田	黒部市		山田	4.70			4.70	S57.2.27	181	167
99	姿	氷見市		姿	3.10 4.00 5.27			3.10 4.00 5.27	S57.5.22 S61.3.31 H20.5.14	480 521 244	13, 261, 323
100	中泊	氷見市		泊	3.20			3.20	S57.5.22	480	1347, 2007
101	小杉(1)(2)(3)(4)	氷見市		小杉	5.0 5.4	0.01		5.00 5.39	S57.5.22 H14.2.4	480 60	1355, 1358 1357, 1356
102	津野	氷見市		十二町	2.90			2.90	S57.5.22	480	1519
103	山女	魚津市		山女	3.20			3.20	S57.5.22	480	170
104	田粳	黒部市		田粳	4.90			4.90	S57.5.22	480	101, 103
105	朴谷	黒部市		朴谷	3.00 3.74		0.08	3.00 3.66	S57.5.22 H28.12.28	480 550	150
106	庄 (3)	砺波市		庄川町庄	1.63			1.63	S58.4.14	330	2193
107	亀谷 (1)	富山市		亀谷	1.90			1.90	S58.4.14	330	483
108	五位 (1)	高岡市		福岡町五位	1.84			1.84	S58.4.14	330	2044
109	布施	氷見市		布施	2.00			2.00	S58.4.14	330	1566
110	三ツ松 (1)	富山市		八尾町三ツ松	2.30			2.30	S58.4.14	330	970
111	水口	富山市		八尾町水口	4.3 5.5			4.3 5.5	S58.4.14 H2.5.7	330 345	898
112	北谷	富山市		八尾町北谷	2.10			2.10	S58.4.14	330	777
113	茗ヶ原	富山市		八尾町茗ヶ原	2.60			2.60	S58.4.14	330	854
114	釈迦堂	黒部市		釈迦堂	8.90 10.67	0.61	0.63	8.90 9.43	S58.4.14 H9.12.5	330 791	122, 123
115	最禪	下新川郡	朝日町	笹川	2.70 4.40 5.43 5.78	0.04	0.08	2.70 4.40 5.43 5.78	S58.4.14 S61.1.23 S63.3.23 H17.12.1	330 82 333 625	21, 17
116	棚懸(3)(4)	氷見市		棚懸	5.40			5.40	S58.4.14	330	1972

番号	指 定 区域名	所 在 地			ha 面積	面 積 内 訳 ha			富 山 県 指 定		危 険 箇 所 番 号
		郡 市	町 村	大 字		耕 地	宅 地	その他	年 月 日	告 示 番 号	
117	高窪	南砺市		高窪	2.10 2.46	0.11	0.01	2.10 2.34	S59.2.2 H12.5.12	79 312	2298
118	土(2)	富山市		土	1.00			1.00	S59.2.2	79	656
119	上向田	高岡市		福岡町上向田	2.42			2.42	S59.2.2	79	2033
120	糊ヶ原	富山市		糊ヶ原	2.60 5.14	0.12	0.70	2.60 4.32	S59.2.2 H12.12.11	79 661	535
121	泉(1)	氷見市		泉	5.50			5.50	S59.5.12	359	1641
122	坂津(1)(2)	氷見市		十二町	5.00			5.00	S59.5.12	359	1569, 1563
123	久目(1)	氷見市		久目	1.40			1.40	S59.5.12	359	1896
124	五谷	砺波市		五谷	3.47			3.47	S59.6.16	495	1299
125	脇又	南砺市		土山	3.40			3.40	S59.7.31	649	2278
126	阿弥陀堂	黒部市		阿弥陀堂	5.60			5.60	S59.10.31	979	131, 133, 155
127	尾山	黒部市		尾山	1.80			1.80	S60.6.14	642	140, 139
128	東蔵	魚津市		東蔵	4.50			4.50	S60.6.14	642	170
129	須山	中新川郡	上市町	須山	2.45			2.45	S60.6.14	642	343, 342
130	横江	中新川郡	立山町	横江	4.37 5.81	0.32	0.10	4.37 5.39	S60.6.14 H6.11.21	642 741	405, 404, 414
131	東小俣	富山市		東小俣	2.10			2.10	S60.6.14	642	509
132	下笹原	富山市		八尾町下笹原	2.50			2.50	S60.6.14	642	810
133	沼又(1)	富山市		山田沼又	2.00 2.89	0.07	0.61	2.00 2.21	S60.6.14 H9.3.28	642 175	1098 1093
134	古府(1)	高岡市		伏木古府	1.00			1.00	S60.6.14	642	1158
135	古府(2)	高岡市		伏木古府	1.00			1.00	S60.6.14	642	1163
136	東海老坂(3)	高岡市		東海老坂	0.65			0.65	S60.6.14	642	1212
137	山川	高岡市		山川	1.2 5.7 9.8			1.2 5.7 9.8	S60.6.14 H4.8.14 H5.7.21	642 649 524	1244
138	落シ	砺波市		庄川町落シ	2.40			2.40	S60.6.14	642	2173
139	七分一(1)	氷見市		七分一	2.00			2.00	S60.6.14	642	1613
140	堀田(5)	氷見市		堀田	1.12 1.41		0.09	1.12 1.32	S60.6.14 H5.7.21	642 524	1504 1503
141	中泊(3)	氷見市		泊	0.64			0.64	S60.6.14	642	1344
142	小野(1)(2)	高岡市		福岡町小野	1.85 3.06			1.85 3.06	S61.1.23 S63.3.26	82 333	2047, 2046 2048
143	植生(2)	小矢部市		植生	1.00			1.00	S61.1.23	82	2094
144	釈泉寺(2)	中新川郡	上市町	釈泉寺	4.57			4.57	S61.3.31	521	331, 332, J54
145	谷口	中新川郡	立山町	谷口	0.39			0.39	S61.3.31	521	396

番号	指 定 区域名	所 在 地			ha 面積	面 積 内 訳 ha			富 山 県 指 定		危 険 箇 所 番 号
		郡 市	町 村	大 字		耕 地	宅 地	そ の 他	年 月 日	告 示 番 号	
146	芦峯寺(3)	中新川郡	立山町	芦峯寺	1.20			1.20	S61.3.31	521	367
147	上浄土寺(2)	射水市		浄土寺	4.40			4.40	S61.3.31	521	1133
148	山の谷(1)	射水市		串田	1.44			1.44	S61.3.31	521	1145
149	勝木原	高岡市		勝木原	1.00			1.00	S61.3.31	521	1251
150	石堤	高岡市		石堤	4.40			4.40	S61.3.31	521	1241
151	西海老坂(1)	高岡市		西海老坂	4.60			4.60	S61.3.31	521	1213
152	古府(6)	高岡市		伏木古府	1.50			1.50	S61.3.31	521	1156
153	西広谷(3)	高岡市		西広谷	1.20			1.20	S61.3.31	521	1249
154	市谷(1)	砺波市		市谷	0.90 1.24	0.03	0.12	0.90 1.09	S61.3.31 H14.2.4	521 60	1256
155	市谷(2)	砺波市		市谷	0.67			0.67	S61.3.31	521	1257
156	小又	南砺市		小又	1.80			1.80	S61.3.31	521	2275
157	宮田(1)	氷見市		宮田	1.70			1.70	S61.3.31	521	1369
158	湯谷	南砺市		湯谷	3.10 6.51 7.22	0.53	0.50	3.10 6.51 7.22	S58.4.14 H3.8.5 H9.3.28	521 590 175	2273
159	一ノ島(2)	氷見市		一ノ島	3.30			3.30	S61.3.31	521	1992
160	早借(4)	氷見市		早借	2.50			2.50	S61.3.31	521	1785
161	柿谷(5)	氷見市		柿谷	1.30			1.30	S61.3.31	521	1744
162	白川(5)	氷見市		白川	4.00			4.00	S61.3.31	521	1375
163	蛇田(1)	魚津市		蛇田	3.7 5.0	0.14	0.36	3.7 4.5	S61.3.31 H28.4.8	521 181	230
164	小川寺(1)	魚津市		小川寺	8.80 9.86	0.44	0.26	8.80 9.16	S61.3.31 H9.3.28	521 175	191
165	猪谷(2)	富山市		猪谷	0.80			0.80	S61.3.31	521	582
166	城生	富山市		八尾町城生	2.10			2.10	S61.3.31	521	770
167	中	富山市		八尾町中	1.50			1.50	S61.3.31	521	946, 948
168	白泊(4)	氷見市		泊	0.88			0.88	S61.7.15	1072	1342, 2006
169	平沢	魚津市		平沢	1.90			1.90	S61.8.30	1206	174
170	南保(6)	下新川郡	朝日町	南保	6.80			6.80	S62.3.31	193	19, 20
171	牛が増	富山市		牛が増	3.92			3.92	S62.3.31	193	612
172	外堀	富山市		婦中町外堀	6.14			6.14	S62.3.31	193	779, 787
173	上見	南砺市		上見	2.50			2.50	S62.3.31	193	2322
174	庄	砺波市		庄川町庄	1.93			1.93	S62.3.31	193	2191

番号	指定 区域名	所在地			ha 面積	面積内訳 ha			富山県指定		危険箇所 番号
		郡 市	町 村	大 宇		耕 地	宅 地	その他	年月日	告示 番号	
175	惣領	氷見市		惣領	3.80			3.80	S62.3.31	193	1647
176	城飯久保	氷見市		飯久保	3.00			3.00	S62.3.31	193	1698
177	大浦(1)(2)	氷見市		大浦	12.30			12.30	S62.3.31	193	1463, 1481
178	万尾(2)	氷見市		万尾	1.80			1.80	S62.3.31	193	1573
179	新保(1)(2)	氷見市		新保	3.50			3.50	S62.3.31	193	1808, 1794
180	七分一(2)	氷見市		鶉	1.00			1.00	S62.3.31	193	1613, 1617
181	藪田(1)	氷見市		藪田	3.00			3.00	S62.3.31	193	1381
182	宇奈月(2)	黒部市		宇奈月温泉	1.13 1.63		0.27	1.13 1.36	S63.3.26 H14.3.25	333 149	68
183	日尾	魚津市		小川寺	0.75			0.75	S63.3.26	333	185
184	中地山	富山市		中地山	2.50			2.50	S63.3.26	333	495
185	岡田(1)	富山市		岡田	7.30 12.75	0.36	0.62	7.30 11.77	S63.3.26 H9.12.5	333 791	504
186	上井田新	富山市		八尾町井田新	0.72 0.10			0.72 0.10	S63.3.26 H22.5.28	333 240	827
187	皆杓	富山市		婦中町皆杓	1.60 1.83	0.01	0.16	1.60 1.66	S63.3.26 H9.3.28	333 175	740
188	柴野	高岡市		柴野	2.71			2.71	S63.3.26	333	1252
189	古国府(3)	高岡市		伏木古国府	0.60 0.74			0.60 0.74	S63.3.26 H5.7.21	333 524	1149
190	東一宮(1)	高岡市		伏木東一宮	0.33			0.33	S63.3.26	333	1154
191	上向田(2)	高岡市		福岡町上向田	1.71			1.71	S63.3.26	333	2032
192	鉾根(1)	氷見市		鉾根	4.30			4.30	S63.3.26	333	1819
193	中谷内(2)	氷見市		中谷内	1.60			1.60	S63.3.26	333	1636
194	早借(5)	氷見市		早借	2.10			2.10	S63.3.26	333	1793
195	藪田(4)	氷見市		藪田	0.70			0.70	S63.3.26	333	1361
196	五郎丸	小矢部市		五郎丸	0.50			0.50	H1.2.16	106	2144
197	五十里(2)	高岡市		五十里	1.74			1.74	H1.3.28	310	1217
198	太田(3)	高岡市		西田	0.50			0.50	H1.3.28	310	1203
199	下梨	南砺市		下梨	2.00			2.00	H1.3.28	310	2414
200	北野	南砺市		北野	0.50			0.50	H1.3.28	310	2307
201	小二又	南砺市		小二又	3.80			3.80	H1.3.28	310	2253
202	樋瀬戸	南砺市		樋瀬戸	2.40 3.19	0.06	0.20	2.40 2.93	H1.3.28 H24.9.26	310 407	2224
203	上中(3)	氷見市		仏生寺	2.80			2.80	H1.3.28	310	1815
204	上田子(2)	氷見市		上田子	2.80			2.80	H1.3.28	310	1400, 1403

番号	指 定 区域名	所 在 地			ha 面積	面 積 内 訳 ha			富 山 県 指 定		危 険 箇 所 番 号
		郡 市	町 村	大 字		耕 地	宅 地	そ の 他	年 月 日	告 示 番 号	
205	宮田(2)	氷見市		宮田	1.40			1.40	H1.3.28	310	1367
206	中尾	氷見市		中尾	4.20			4.20	H1.3.28	310	1642
207	観音堂	魚津市		観音堂	7.60			7.60	H2.5.7	345	262
208	福島(2)	富山市		八尾町福島	1.08			1.08	H2.5.7	345	862
209	五十里(1)	高岡市		五十里	3.05			3.05	H2.5.7	345	1220
210	別所滝	小矢部市		別所滝	4.70			4.70	H2.5.7	345	2102
211	園(3)	氷見市		園	5.60			5.60	H2.5.7	345	1445
212	蒲田(2)	氷見市		蒲田	1.80			1.80	H2.5.7	345	1524
213	万尾(1)	氷見市		万尾	1.88			1.88	H2.5.7	345	1591, 1598
214	柿谷(3)	氷見市		柿谷	1.40			1.40	H2.5.7	345	1722
215	向谷内	氷見市		向谷内	1.67			1.67	H2.5.7	345	1568
216	黒谷(2)	氷見市		吉滝	2.50			2.50	H2.5.7	345	1603
217	谷口(1)(2)	氷見市		中田	2.00			2.00	H2.5.7	345	1354, 1350
218	小川	氷見市		味川	2.40			2.40	H3.2.14	75	1756
219	境(2)	下新川郡	朝日町	境	0.70 1.55		0.50	0.70 1.55	H3.8.5 H14.7.31	590 423	6
220	今町(2)	富山市		八尾町今町	0.49			0.49	H3.8.5	590	859
221	二上(1)(2)	高岡市		二上	12.45			12.45	H3.8.5	590	1205, 1199
222	小野	高岡市		福岡町小野	0.55			0.55	H3.8.5	590	2046
223	加納	氷見市		加納	4.10			4.10	H3.8.5	590	1541, 1526
224	神代(2)	氷見市		神代	3.00			3.00	H3.8.5	590	1538
225	上梨	南砺市		上梨	3.60			3.60	H3.8.5	590	2437
226	内山(3)	黒部市		宇奈月町内山	1.80			1.80	H4.8.14	649	83
227	中ノ口(3)	黒部市		宇奈月町中ノ口	0.90			0.90	H4.8.14	649	90
228	湯上	魚津市		湯上	3.00 3.82	0.27	0.44	3.00 3.11	H4.8.14 H7.3.20	649 141	275
229	小島(2)	富山市		山田小島	1.80			1.80	H4.8.14	649	1041, 1042 1046
230	江道	高岡市		江道	2.90			2.90	H4.8.14	649	1237
231	東一宮(4)	高岡市		伏木東一宮	0.32			0.32	H4.8.14	649	1155
232	日の宮	射水市		日ノ宮	0.24			0.24	H4.8.14	649	1126
233	百谷	氷見市		余川	2.90 4.93	0.39	0.64	2.9 3.9	H4.8.14 H6.11.21	649 741	1584
234	阿尾(2)	氷見市		阿尾	2.06			2.06	H4.8.14	649	1424

番号	指定区域名	所在地			ha 面積	面積内訳 ha			富山県指定		危険箇所 番号
		郡 市	町 村	大 字		耕 地	宅 地	その他	年月日	告示 番号	
235	金屋	砺波市		庄川町金屋	0.68			0.68	H4.8.14	649	2197
236	岩黒	砺波市		庄川町金屋	3.20			3.20	H4.8.14	649	2203
237	吉見	南砺市		吉見	2.00			2.00	H4.8.14	649	2250
238	外堀(1)	富山市		八尾町外堀	2.90			2.90	H5.1.22	47	782
239	墓ノ木	黒部市		宇奈月町舟見	1.35	0.02	0.29	1.04	H5.7.21	524	58
240	五十辺	高岡市		五十辺	3.10	0.40	0.27	2.43	H5.7.21	524	1236
241	矢田新町(1)	高岡市		伏木	2.14	0.09	1.30	0.75	H5.7.21	524	1175
242	鞍骨(5)	氷見市		鞍骨	2.18	0.20	0.51	1.47	H5.7.21	524	1736
243	小又(2)	南砺市		小又	1.67	0.07	0.60	1.00	H5.7.21	524	2275
244	袖木	富山市		八尾町袖木	2.53	0.64	0.58	1.31	H6.3.25	181	962
245	寺町	富山市		寺町	3.21 4.95		0.49	2.72 4.46	H6.11.21 H10.3.31	741 196	436
246	吉谷	富山市		婦中町吉谷	6.66	0.55	1.29	4.82	H6.11.21	741	752, 753 750, 751, 754
247	境	高岡市		境	2.06	0.17	0.69	1.20	H6.11.21	741	1240
248	新保	氷見市		新保	1.40		0.60	0.80	H6.11.21	741	1790
249	脇方	氷見市		脇方	5.71	0.86	1.93	2.92	H6.11.21	741	1333, 1335
250	西朴木	氷見市		西朴木	2.73	0.12	0.80	1.81	H6.11.21	741	1585
251	片倉・久保	氷見市		久保	12.50 13.93	3.45 3.61	4.25 4.45	4.80 5.87	H6.11.21 H8.1.17	741 23	1769, 1762 1778, 1769
252	法楽寺	小矢部市		法楽寺	1.90	0.03	0.66	1.21	H6.11.21	741	2058, 2059
253	下向田	高岡市		福岡町下向田	4.64 6.48	0.38 0.43	1.23 1.25	3.03 4.80	H6.11.21 H26.7.7	741 326	2028
254	葛葉	氷見市		葛葉	5.46	1.20	0.75	3.51	H7.3.20	141	1947
255	大境	氷見市		大境	4.00	0.62	1.85	1.53	H7.3.20	141	1316, 1314
256	宇奈月(5)(6)	黒部市		宇奈月温泉	1.50		0.95	0.55	H8.1.17	23	69
257	谷内(2)	高岡市		二上	4.54	1.24	0.93	2.37	H8.1.17	23	1194, 1195
258	早借(2)	氷見市		早借	5.10	1.20	1.30	2.60	H8.1.17	23	1802
259	西朴木(1)	氷見市		西朴木	5.00	0.55	1.63	2.82	H8.1.17	23	1609
260	田地(1)	氷見市		余川	1.60	0.21	0.57	0.82	H8.4.12	236	1572
261	岩高	魚津市		出岩高	9.48	2.18	3.08	4.22	H9.3.28	175	279, 281, 283
262	本江(2)	滑川市		本江	2.50	0.60	0.40	1.50	H9.3.28	175	312, J49
263	東町	富山市		八尾町東町	0.78	0.23	0.20	0.35	H9.3.28	175	859
264	手洗野(2)	高岡市		手洗野	2.37	0.01	0.74	1.62	H9.3.28	175	1223

番号	指定 区域名	所在地			ha 面積	面積内訳 ha			富山県指定		危険箇所 番号
		郡 市	町 村	大 宇		耕 地	宅 地	その他	年月日	告示 番号	
265	頭川（2）	高岡市		頭川	1.97	0.02	0.67	1.28	H9.3.28	175	1228
266	触坂（3）	氷見市		触坂	2.80	0.40	0.80	1.60	H9.3.28	175	1889
267	大宮野	砺波市		庄川町金屋	1.43	0.12	0.87	0.44	H9.3.28	175	2201
268	杉尾	南砺市		杉尾	3.56	0.82	0.89	1.85	H9.3.28	175	2404
269	籠渡	南砺市		籠渡	13.44	4.34	1.66	7.44	H9.3.28	175	2406
270	北屋敷	小矢部市		北屋敷	0.80	0.07	0.20	0.53	H9.3.28	175	2110
271	宮津	魚津市		宮津	1.91	0.03	0.76	1.12	H9.3.31	222	271
272	岩屋	富山市		八尾町岩屋	2.20	0.37	1.11	0.72	H9.3.31	222	791
273	中村（2）	氷見市		中村	1.90	0.10	0.60	1.20	H9.12.5	791	1747
274	古国府（1）	高岡市		東一宮	0.21		0.21		H9.12.5	791	1147
275	寺尾	砺波市		井栗谷	0.93	0.14	0.26	0.53	H9.12.5	791	1297
276	本江（3）	滑川市		本江	1.40	0.40	0.38	0.62	H10.2.16	81	315 314
277	蛇田（2）	魚津市		蛇田	9.50	0.22	0.51	8.77	H10.3.31	196	216
278	東一宮（3）	高岡市		東一宮	0.80		0.67	0.13	H10.3.31	196	1160
279	舟渡	富山市		船渡	3.54	0.25	0.72	2.57	H11.1.13	13	590
280	東谷	富山市		婦中町東谷	1.74	0.12	0.66	0.96	H11.1.13	13	738
281	布目	富山市		大山布目	1.54	0.11	0.54	0.89	H11.3.26	165	554
282	高坂	小矢部市		高坂	1.90	0.45	0.25	1.20	H11.3.26	165	2103
283	加茂	高岡市		福岡町加茂	4.42	0.76	1.38	2.28	H11.12.27	780	2023, 2022
284	東福沢	富山市		東福沢	1.44	0.27	0.46	0.71	H11.12.27	780	571
285	古国府（2）	高岡市		古国府	0.92		0.65	0.27	H12.4.7	238	1153
286	古府（7）	高岡市		古府	0.13	0.03	0.10		H12.4.7	238	
287	矢田新町（2）	高岡市		矢田新町	1.40		0.46	0.94	H12.4.7	238	1180
288	山本	富山市		山本	0.19 0.36	0.05	0.12 0.17	0.02 0.14	H12.5.12 R2.3.11	312 102	459
289	金屋（2）	砺波市		庄川町金屋	1.45	0.19	1.07	0.19	H12.5.12	312	2195
290	東新田（2）	南砺市		城端（東新田）	1.16	0.10	0.81	0.25	H12.5.12	312	2313
291	砂子谷	南砺市		砂子谷	0.72	0.02	0.21	0.49	H12.5.12	312	2296
292	山田（2）	黒部市		山田	2.80	0.12	0.98	1.70	H12.12.11	661	166
293	手洗野	高岡市		手洗野	2.84	0.01	1.20	1.63	H12.12.11	661	1225
294	矢田（4）	高岡市		伏木矢田	0.28	0.01	0.13	0.14	H12.12.11	661	1176

番号	指定 区域名	所在地			ha 面積	面積内訳 ha			富山県指定		危険箇所 番号
		郡 市	町 村	大 宇		耕 地	宅 地	その他	年月日	告示 番号	
295	東海老坂	高岡市		東海老坂	3.45	0.04	0.49	2.92	H12.12.11	661	1209
296	姿（3）	氷見市		姿	1.80	0.20	0.30	1.30	H12.12.11	661	1315
297	早借	氷見市		早借	3.60	0.50	1.10	2.00	H12.12.11	661	1795, 1796
298	小川寺（2）	魚津市		小川寺	1.46	0.01	0.44	1.01	H14.2.4	60	193
299	板屋（1）	高岡市		五十里	5.59	0.20	1.43	3.96	H14.2.4	60	1221
300	板屋（2）	高岡市		五十里	1.57	0.08	0.63	0.86	H14.2.4	60	1218
301	舟見	下新川郡	入善町	舟見	1.32	0.25	0.19	0.88	H14.3.25	149	56
302	晴海ヶ丘	魚津市		六郎丸	0.61	0.11	0.02	0.48	H14.3.25	149	251
303	升田	魚津市		升田	2.34	0.47	0.62	1.25	H14.3.25	149	267, 269
304	大浦（1）	滑川市		下大浦	4.80	0.99	0.81	3.00	H14.3.25	149	296
305	葎原	富山市		婦中町葎原	2.10	0.08	0.51	1.51	H14.3.25	149	762
306	平野	射水市		平野	0.23	0.06	0.12	0.05	H14.3.25	149	1125
307	城光寺(1)	高岡市		城光寺	1.64	0.02	0.58	1.04	H14.3.25	149	1190
308	大覚口（3）	氷見市		仏生寺	2.90	0.10	0.60	2.20	H14.3.25	149	1648
309	下久津呂(3)	氷見市		上久津呂	1.60 3.05	0.02 0.30	0.40 0.95	1.18 1.80	H14.3.25 H23.2.14	149 48	1643, 1634
310	下立	黒部市		下立	2.30	0.54	0.60	1.16	H14.7.31	423	99
311	末上野	中新川郡	立山町	末上野	1.13	0.25	0.31	0.57	H14.7.31	423	
312	福田	中新川郡	立山町	福田	0.39	0.03	0.06	0.30	H14.12.11	625	399
313	鞍馬寺	高岡市		福岡町赤丸	3.00	0.26	0.53	2.21	H14.12.11	625	2012 2014
314	上野	高岡市		福岡町上野	0.50	0.11	0.24	0.15	H15.3.14	134	
315	鞍川	氷見市		鞍川	1.70	0.20	0.60	0.90	H15.3.14	134	1499
316	下梨（4）	南砺市		下梨	3.84	0.73	0.88	2.23	H15.5.23	315	2417
317	六郎丸	魚津市		六郎丸	0.59	0.06	0.01	0.52	H15.12.8	601	243
318	矢田新町（3）	高岡市		矢田新町	1.20	0.10	0.40	0.70	H16.3.31	183	1174
319	谷内（1）	高岡市		谷内	5.77	0.25	1.47	4.05	H16.3.31	183	1196
320	頭川（3）	高岡市		頭川	3.21	0.41	0.81	1.99	H16.3.31	183	1226
321	長引野	魚津市		長引野	2.29	0.14	0.37	1.78	H16.3.31	183	186
322	中泊	氷見市		中泊	0.45	0.01	0.15	0.29	H16.3.31	183	2008
323	上ヶ島	富山市		八尾町上ヶ島	2.89	1.00	0.58	1.31	H16.3.31	183	893
324	矢田（2）	高岡市		矢田	0.84 1.10		0.32 0.46	0.52 0.64	H16.4.28 H22.3.17	249 84	1179

番号	指定 区域名	所在地			ha 面積	面積内訳 ha			富山県指定		危険箇所 番号
		郡 市	町 村	大 宇		耕 地	宅 地	その他	年月日	告示 番号	
325	姿（２）	氷見市		姿	2.22	0.32	0.59	1.31	H16.6.30	357	1322
326	長引野	魚津市		長引野	2.67		0.67	0.28	H17.3.30	198	183
327	中谷内	氷見市		中谷内	0.75	0.02	0.17		H17.3.30	198	1652
328	糠子島	小矢部市		糠子島	0.38	0.02	0.24	0.12	H17.10.21	533	2092
329	外輪野	富山市		婦中町外輪野	2.10	0.01	0.56	1.53	H17.10.21	533	J160
330	茗ヶ原	富山市		八尾町茗ヶ原	3.16	0.37	0.33	2.46	H17.10.21	533	834, 835 837, 840
331	金屋（３）	砺波市		庄川町金屋	0.80	0.03	0.14	0.63	H17.11.11	599	2198
332	大浦（２）	滑川市		大浦	6.18	1.42	0.67	4.09	H17.11.28	614	294
333	内山	黒部市		宇奈月町内山	1.31	0.02	0.26	0.44	H17.12.1	625	82
334	内山（２）	黒部市		宇奈月町内山	0.72			1.31	H17.12.1	625	85
335	矢波（２）	小矢部市		矢波、屋波牧	1.78	0.33	0.31	1.14	H18.3.24	175	2090
336	小牧	砺波市		庄川町小牧	3.19	0.37	0.58	2.24	H18.3.29	194	2180, 2183
337	宮中	小矢部市		宮中、矢波	0.40	0.01	0.16	0.23	H18.4.20	295	2078
338	小境	氷見市		小境	1.22	0.03	0.52	0.67	H18.9.6	523	1331
339	宇奈月（７）	黒部市		宇奈月温泉	0.33	0.00	0.12	0.21	H18.10.31	611	
340	大杉台	魚津市		大海寺新	2.53	0.00	0.60	1.93	H18.10.31	609	252
341	堀田（１）	氷見市		堀田	1.00	0.00	0.29	0.71	H19.3.15	114	1489
342	石崎（３）	氷見市		堀田	1.25	0.07	0.52	0.66	H19.3.15	114	1511
343	谷屋（２）	氷見市		谷屋	2.77	0.27	0.61	1.89	H19.3.30	168	1797
344	矢田上町（１）	高岡市		伏木矢田上町 伏木矢田	1.50	0.18	0.72	0.60	H20.2.8	71	1170
345	月野谷	高岡市		国吉、手洗野 答野島、月野谷	3.85	1.23	0.13	2.49	H20.2.8	71	1231
346	牧	富山市		牧	0.94 3.22	0.05 0.36	0.44 1.66	0.44 1.19	H20.3.14 H20.12.5	127 545	501
347	横尾	下新川郡	朝日町	横尾、泊	0.71	0.06	0.22	0.43	H20.3.21	141	44
348	法楽寺（４）	小矢部市		法楽寺	1.43	0.08	0.47	0.88	H20.12.5	546	2055
349	古府（３）	高岡市		伏木古府	0.55	-	0.30	0.25	H21.3.31	188	1157
350	大光寺	魚津市		大光寺	1.03	-	0.32	0.71	H21.3.31	189	280
351	来栖	南砺市		来栖	3.22	0.84	0.47	1.91	H21.3.31	190	2427
352	庄（１）	砺波市		庄川町庄	0.63	0.06	0.19	0.38	H23.3.23	21	2185
353	吉作（２）	富山市		吉作	0.15	0.00	0.08	0.07	H23.7.20	301	453
354	下梨（１）	南砺市		下梨	1.98	0.00	0.87	1.11	H23.12.9	463	2414

番号	指定 区域名	所在地			ha 面積	面積内訳 ha			富山県指定		危険箇所 番号
		郡 市	町 村	大 宇		耕 地	宅 地	その他	年月日	告示 番号	
355	朝日丘(1)	氷見市		朝日丘	1.00	0.00	0.39	0.61	H24.8.8	353	1460
356	東海老坂(5)	高岡市		東海老坂	2.30	0.34	0.22	1.74	H24.8.31	375	1210
357	谷屋(3)	氷見市		谷屋	0.27	0.01	0.13	0.13	H24.8.31	376	1810
358	谷屋(4)	氷見市		谷屋	0.69	0.03	0.19	0.47	H24.8.31	377	1818
359	金屋(2)	富山市		金屋	1.15	0.05	0.44	0.66	H24.11.5	445	450
360	茶屋町	富山市		茶屋町	0.137	0.00	0.134	0.003	H25.2.15	75	433
361	惣領(5)	氷見市		惣領	1.59	0.02	0.05	1.52	H25.3.1	92	1662
362	石垣(2)	魚津市		大海寺新 石垣	1.13	0.17	0.02	0.94	H25.8.16	358	220
363	細越	氷見市		細越	0.98			0.98	H25.9.25	392	1822
364	布施爪(1)	魚津市		布施爪	2.08	0.35	0.47	1.26	H25.11.27	463	182
365	上瀬	富山市		婦中町上瀬	0.63	0.141	0.175	0.316	H26.1.15	19	720
366	日ノ宮(1)	射水市		日ノ宮	0.52		0.06	0.46	H26.1.15	20	1124, 1126
367	大崩島	南砺市		大崩島	2.49		0.7	1.79	H26.2.26	73	2384
368	東一宮(5)	高岡市		伏木東一宮	0.38		0.2	0.18	H26.9.26	412	1150
369	若栗	黒部市		若栗	0.24		0.22	0.02	H27.3.16	110	126
370	東蔵(2)	魚津市		東蔵	1.91	0.21	0.24	1.46	H28.4.8	182	171
371	中畑	南砺市		中畑	2.23	0.86	0.43	0.94	H28.5.23	244	2429
372	吉作	富山市		吉作	0.14	0.037	0.098		H29.1.11	4	455
373	六郎丸(2)	魚津市		六郎丸	1.34	0.28	0.13	0.93	H29.3.29	160	
374	朝日丘(2)	氷見市		朝日丘	0.90	0.05	0.18	0.67	H30.6.13	323	1459
375	国分(1)	高岡市		伏木国分	0.58	0.01	0.13	0.44	H30.6.15	325	1166
376	明日(1)	黒部市		宇奈月町明日	9.67	1.74	0.89	7.04	R1.10.23	437	75
377	小境(2)	氷見市		小境	0.36	0.06	0.08	0.22	R2.3.11	101	1332
378	氷見市小杉(5)	氷見市		小杉	0.89	0.1	0.21	0.58	R2.5.27	275	2009
379	伏木一宮	高岡市		伏木一宮、伏木国分	1.14	0.18	0.27	0.69	R3.9.6	379	1164
380	横枕	魚津市		横枕、道坂、石垣	1.37	0.44	0.13	0.80	R3.10.15	418	213

3-4 地すべり危険箇所(国交省)

番号	箇所名	位置		面積 (ha)	指定年月日	告示番号
		市町村	字			
1	境	朝日町	境	27.40	S39.3.31	1128
2	宮崎	朝日町	宮崎	26.80		
3	元屋敷	朝日町	元屋敷	23.90		
4	下笹川	朝日町	下笹川	17.30	S41.10.24	3549
6	田中	朝日町	田中	45.00	S45.10.8	1489
7	三峯	朝日町	雁蔵	26.10		
8	笹川	朝日町	神向	26.00	S41.10.24	3549
9	横尾	朝日町	横尾	24.80		
10	石谷	朝日町	石谷	32.50		
11	岩崎	朝日町	岩崎	73.90	S37.10.24	2687
12	蛭谷	朝日町	蛭谷	25.30	S35.1.7	9
13	下立	黒部市	宇奈月町下立	85.13	S37.10.24 H1.3.31	2687 864
14	宮津	魚津市	宮津	7.09	S37.10.9	2591
15	湯上	魚津市	湯上	67.12	H24.1.23	103
16	口の入谷	魚津市	口の入谷	19.90		
17	金山谷	魚津市	金山谷	106.30	S42.4.28 S60.3.27	1564 685
18	北山	魚津市	北山	67.10	S37.10.9 H5.3.25	2591 963
19	北春日	魚津市	北春日	15.90	S42.9.5	2805
20	蓑輪	滑川市	蓑輪	29.10		
21	蓬沢	上市町	蓬沢	69.20		
22	東福寺	滑川市	東福寺	51.00	S37.10.24	2687
23	小森	滑川市	小森	33.00		
24	黒川	上市町	黒川	35.30	S43.3.30	1039
25	五位尾	上市町	五位尾	24.50	S48.9.5	1860
26	稲村	上市町	稲村	23.89	S50.5.28	903
27	東種	上市町	東種	157.86	S35.1.7 S37.10.9 S44.6.2	6 2591 3011
28	浅生	上市町	浅生	151.10	S39.3.31 S48.2.15	1128 312
29	桧ノ谷	上市町	桧谷	53.80		
30	目桑	立山町	目桑	66.90	S41.10.24	3549
31	伊勢屋	立山町	伊勢屋	68.90	H1.3.31	864
32	座主坊	立山町	座主坊	48.70	H14.8.20	717
33	栃津	立山町	栃津	20.90	S55.12.2	1811
34	芦峯寺	立山町	芦峯寺	83.50	S35.1.7 S61.3.25	6 795
35	美し山	立山町	芦峯寺	95.20	S54.9.17	1485
36	緑町	富山市	緑町	13.55	S54.9.17 S58.12.17	1485 1992
37	葛原	富山市	葛原	45.00		
38	上小羽	富山市	上小羽	29.00		

番号	箇所名	位置		面積 (ha)	指定年月日	告示番号
		市町村	字			
39	須原	富山市	須原	94.00	S63.3.18	827
40	割山(岩稻)	富山市	割山	250.00	H17.5.12	525
41	横平	富山市	寺津	55.50	S41.10.24	3549
42	井栗谷・土川	富山市	八尾町井栗谷	49.30	S61.3.25	795
43	根上	富山市	根上	33.00		
44	田池	富山市	田池	18.90		
45	北谷	富山市	八尾町北谷	22.40		
46	檉尾	富山市	八尾町檉尾	30.00		
47	掛畑	富山市	八尾町掛畑	134.30	S42.9.5 S47.12.27	2805 2176
48	外堀	富山市	八尾町外堀	7.00		
49	滝脇	富山市	八尾町滝脇	60.00	S35.1.7	6
50	桐谷	富山市	八尾町桐谷	270.50	S40.10.13	2975
51	下笹原	富山市	八尾町下笹原	9.00	S37.10.9	2591
52	上笹原	富山市	八尾町上笹原	24.26	S35.1.7 H4.4.9	6 987
53	平等	富山市	八尾町平等	30.50		
54	中根	富山市	八尾町中根	9.30	S35.1.7	6
55	角間	富山市	八尾町角間	59.83		
56	茗ヶ原	富山市	八尾町茗ヶ原	12.70		
57	梅谷	富山市	八尾町梅谷	10.90	S37.10.9	2591
58	田原	富山市	八尾町田原	40.70		
59	西新町	富山市	八尾町西新町	44.00	H14.8.20	717
60	諏訪町	富山市	八尾町諏訪町	56.05	S40.10.13	2975
61	葛坂	富山市	八尾町葛坂	18.50	S41.10.24	3549
62	八十島	富山市	八尾町八十島	144.40	S40.10.13 S43.3.30 S44.6.2	2975 1039 3011
63	上道畑	富山市	八尾町上道畑	51.50	S40.10.13	2975
64	青根	富山市	八尾町青根	96.50	S48.2.15	312
65	東川倉	富山市	八尾町東川倉	125.30	S47.12.27 S53.3.9 S54.3.16	2176 288 417
66	下牧	富山市	八尾町下牧	20.20	S40.10.13	2975
67	布谷	富山市	八尾町布谷	104.20	S44.6.2	3011
68	赤石	富山市	八尾町赤石	79.00	S36.7.12 S42.9.5	1386 2805
69	西松瀬	富山市	八尾町西松瀬	13.00	S37.10.9	2591
70	桂原	富山市	八尾町桂浜	73.20	S48.2.15	312
71	草連坂	富山市	八尾町草連坂	63.05	S53.3.9 S61.3.25	288 795
72	栃折	富山市	八尾町栃折	260.83	S36.7.12 S42.4.28	1386 1564
73	中山	富山市	八尾町中山	12.60	S37.10.9	2591
74	宿坊	富山市	山田宿坊	26.10	S40.10.13	2975
75	沢連	富山市	山田沢連	158.60	S37.10.9 S48.2.15 S58.12.17	2591 312 1992
76	白井谷	富山市	山田白井谷	27.20	S37.10.9	2591

番号	箇所名	位置		面積 (ha)	指定年月日	告示番号
		市町村	字			
77	小島	富山市	山田小島	66.20	H7.7.24	1396
78	中村	富山市	山田中村	35.40	S39.3.31	1128
79	北山	富山市	山田北山	36.20	S41.10.24 S60.3.27	3549 685
80	湯	富山市	山田湯	78.00	S40.10.13 S62.3.27	2975 822
81	鎌倉(北山)	富山市	山田鎌倉	37.50	H9.10.28 (79北山の 区域拡大)	216
82	谷	富山市	山田谷	107.50	S52.7.4 S63.3.18	990 827
83	数納	富山市	山田数納	51.20	S37.10.9	2591
84	上瀬開	富山市	婦中町上瀬開	33.50		
85	三瀬	富山市	婦中町三瀬	18.40	S41.10.24	3549
86	鶉谷	富山市	婦中町鶉谷	14.30	S41.10.26 H14.1.25	3585 34
87	牛滑	富山市	婦中町牛滑	106.00		
88	大瀬谷	富山市	婦中町大瀬谷	14.20	H18.9.14	1081
89	梅の木	射水市	梅の木	7.30	S36.7.12	1386
90	御坊山	高岡市	御坊山	7.00	S37.10.24	2687
91	柱尾	砺波市	栃上	29.90	S57.3.27	843
92	井栗谷	砺波市	小中尾	7.20	S36.7.12	1386
93	伏木谷	砺波市	伏木谷	74.70	S51.4.12	731
94	宮森	砺波市	宮森	23.70	S39.3.31	1128
95	前山	砺波市	庄川町前山	34.90	S37.10.9	2591
96	落シ	砺波市	庄川町落シ	24.70	H7.7.24	1396
97	湯谷	砺波市	庄川町湯谷	27.60		
98	小牧	砺波市	庄川町小牧	24.40		
99	北豆谷	南砺市	利賀村北豆谷	38.00	S41.10.24	3549
100	利賀	南砺市	利賀村	84.50	S37.10.9 H18.9.14	2591 1082
101	上畠	南砺市	利賀村上畠	39.50	S39.3.31	1128
102	坂上	南砺市	利賀村坂上	43.12	S43.3.30	1039
103	阿別当	南砺市	利賀村阿別当	48.00	S48.3.7	410
104	大勘場	南砺市	利賀村大勘場	23.90	S50.5.28	903
105	栃原	南砺市	利賀村栃原	11.40		
106	箆渡	南砺市	箆渡	88.50		
107	大島	南砺市	大島	137.00	S36.7.12 S50.5.28 H21.7.7	1386 903 709
108	見座	南砺市	見座	29.11	S35.1.7	9
109	相倉	南砺市	相倉	49.60	S47.12.27	2176
110	猪谷	南砺市	猪谷	33.00		
111	大野殿	南砺市	大野殿	29.00	S36.7.12	1386
112	梨谷	南砺市	梨谷	28.40	S41.10.26 H4.4.9	3585 987
113	野口	南砺市	野口	7.80		
114	上田	南砺市	上田	11.60	S42.4.28	1564
116	安居	南砺市	安居	11.50		

番号	箇所名	位置		面積 (ha)	指定年月日	告示番号
		市町村	字			
117	小山	南砺市	小山	24.20		
118	湯谷	南砺市	湯谷	23.30	S39.3.31	1128
119	小森谷	小矢部市	小森谷	14.92	S36.7.12	1386
120	内山五郎丸	小矢部市	五郎丸川	147.00	S60.3.27	685
121	内山	小矢部市	内山	117.00	S36.7.12 S37.10.9 S41.10.24	1386 2591 3549
122	八講田	小矢部市	八講田	37.47	S36.7.12 H2.3.31 H14.1.25	1386 823 34
123	興法寺	小矢部市	興法寺	23.89	S39.3.31	1128
124	後谷	小矢部市	後谷	93.66	S42.4.28	1563
125	安楽寺	小矢部市	安楽寺	19.48	S39.3.31	1128
126	道坪野堂ノ前	小矢部市	道坪野	41.05	H1.3.31	864
127	城山	小矢部市	城山	9.50	S56.3.17	550
128	屋波牧	小矢部市	矢波	34.00	S56.3.17	550
129	峰坪野	小矢部市	峰坪野	27.80	S37.10.24	2687
130	谷坪野	小矢部市	谷坪野	15.53	S36.7.12	1386
131	坪野加見	小矢部市	坪野加見	18.88	S40.10.13	2975
132	論田タイム	小矢部市	論田・タイム	15.22	S36.7.12	1386
133	岩尾滝前田	小矢部市	前田 岩尾滝	20.00	S35.1.7	9
134	大谷	小矢部市	大谷	10.51	S35.1.7	6
135	別所滝	小矢部市	別所滝	66.00	H9.10.28	1851
136	岩崎	小矢部市	岩崎	32.84	S41.10.24	3549
137	五位(淵ヶ谷)	高岡市	福岡町五位	15.70	H17.6.16	598
138	沢川	高岡市	福岡町沢川	113.00	S36.7.12	1386
139	栃丘	高岡市	福岡町栃丘	47.50	S35.1.7 H1.3.31 H17.5.12	6 864 526
140	頭川	高岡市	頭川	27.00	H20.12.16	1471
141	鞍骨 (鞍骨諏訪)	氷見市	鞍骨	16.60	H23.1.19	50
142	岩ヶ瀬	氷見市	岩ヶ瀬	183.20	S52.7.4	990
143	土倉	氷見市	土倉	234.50	S45.10.8 H14.3.25	1488 231
144	坪池	氷見市	坪池	126.10	S41.10.24 S48.3.7	3549 410
145	三尾	氷見市	三尾	92.30	S41.10.24 S52.7.4 H14.3.25	3549 990 231
146	論田	氷見市	論田・熊無	246.90	S36.7.12 S51.4.12	1386 730
147	中田	氷見市	中田	19.50		
148	谷村	氷見市	谷村 目谷	79.50		
149	一の瀬	氷見市	一の瀬	84.20	S45.10.8	1488
150	上味川	氷見市	上味川	35.20	S42.9.5	2805
151	一羽	氷見市	一羽	282.20	S37.10.24 S45.10.8	2687 1488
152	縁の庄	氷見市	縁の庄	32.60	S35.1.7	6
153	懸札	氷見市	懸札	175.00	S42.9.5	2805

番号	箇所名	位置		面積 (ha)	指定年月日	告示番号
		市町村	字			
154	森寺	氷見市	森寺	77.80	S43.3.30 H1.3.31	1039 864
155	吉滝	氷見市	吉滝	68.30	S42.4.28	1564
156	磯辺	氷見市	磯辺	82.00	H1.3.31	864
157	中の段	氷見市	中の段	84.00	S36.7.12 S58.12.17	1386 1992
158	胡桃	氷見市	胡桃	339.60	S35.1.7 S40.10.13	6 2975
159	国見	氷見市	国見	236.70	S37.10.9	2591
160	小滝	氷見市	小滝	37.60	S35.1.7 H14.8.20	6 718
161	奥山	氷見市	奥山	25.30	S37.10.24	2687
162	村木	氷見市	村木	58.20	S41.10.24	3549
163	見田窪	氷見市	見田窪	36.00		
164	白川	氷見市	白川	67.00		
165	谷口	氷見市	谷口	52.20		
166	長坂	氷見市	長坂	105.10	S47.12.27 S48.3.31	2176 797
167	馬場出	氷見市	馬場出	55.50	S51.4.12	730
168	中田	氷見市	中田	41.60	S37.10.24	2687
169	小竹	氷見市	小竹	64.50	S60.3.27	685
170	上田	氷見市	上田	133.90	S52.7.4	990
171	柿谷	氷見市	柿谷	82.00	H24.6.7	682
172	京地	氷見市	京地	85.50		
173	稗島富川	魚津市	稗島	71.94	H2.3.31	857
174	勝木原	高岡市	勝木原	53.36	H3.9.19	1644
175	五谷	砺波市	五谷	36.80	H4.4.9	986
176	花尾	高岡市	福岡町花尾	28.50	H7.7.24	1396
177	越	朝日町	越	17.00		
178	高島	朝日町	高島	16.00	H17.5.12	525
179	松倉	立山町	松倉	43.50		
180	道村	富山市	道村	16.30		
181	西俣	富山市	西俣	33.00		
182	笹津	富山市	笹津	27.00		
183	小原	富山市	八尾町小原	61.50		
184	清水	富山市	八尾町清水	41.00		
185	赤目谷	富山市	山田赤目谷	52.00		
186	横住(落シ)	砺波市	庄川町横住	31.50	H7.7.24	1396
187	隠尾	砺波市	庄川町隠尾	24.70		
188	北原	南砺市	利賀村北原	42.50		
189	蔵原	南砺市	蔵原	22.00		
190	細越	氷見市	細越	30.00		
191	触坂	氷見市	触坂	55.70		
192	早借	氷見市	早借	83.00		
194	寺尾	氷見市	寺尾	42.00		
195	銚根	氷見市	鞍骨	11.50	H14.1.25	33
196	芦見	立山町	芦見	12.89	H14.3.25	230

番号	箇所名	位置		面積 (ha)	指定年月日	告示番号
		市町村	字			
197	桑院	氷見市	桑院	42.26	H14.3.25	230
198	石坂	小矢部市	埴生	25.38	H14.1.25	33
199	谷屋	氷見市	谷屋	23.61	H15.10.27	1420
200	水須	富山市	水須	21.85	H21.7.7	708
201	田川	小矢部市	田川	12.00		
202	指崎	氷見市	指崎	22.40		
203	指崎(南)	氷見市	指崎	230.44		
204	小川	氷見市	味川	36.82		
205	田地	氷見市	余川	9.35		
206	向谷内 _{舟塚}	氷見市	稲積	88.42		
207	柿谷 _{戸谷内}	氷見市	柿谷	108.83		
208	明和	氷見市	谷屋	4.65		
209	田江	氷見市	田江	56.48		
210	久目	氷見市	久目	44.49		
211	鞍川(南)	氷見市	鞍川	25.23		
212	棚懸	氷見市	棚懸	22.19		
213	津野	氷見市	津野	24.34		
214	仏生寺	氷見市	仏生寺	141.84		
215	仏生寺上中	氷見市	仏生寺	46.67		
216	江道	高岡市	江道 _境	33.48		
217	五十里	高岡市	五十里	15.95		
218	西明寺	高岡市	福岡町西明寺	11.39		
219	市谷	砺波市	市谷	13.62		
220	井栗谷新	砺波市	井栗谷	40.85		
225	金屋	砺波市	庄川町金屋	34.95		
221	川西	南砺市	川西	59.86		
222	吉見	南砺市	吉見	16.12		
223	来栖	南砺市	来栖	31.59		
224	院瀬見	南砺市	院瀬見	14.01		
226	東城寺	南砺市	東城寺	27.26		
227	金屋	富山市	金屋	44.77		
228	西富山	富山市	西富山	17.93		
229	葎原	富山市	婦中町葎原	36.42		
230	皆杓	富山市	婦中町皆杓	28.59		
231	窪	富山市	八尾町窪 八尾町尾久 八尾町宮島	64.16		
232	片掛	富山市	片掛	90.48		
233	猪谷	富山市	猪谷	185.50		
234	蟹寺	富山市	蟹寺	100.29		
235	牧	富山市	牧	236.08		
236	松木	富山市	大山松木	218.33		
237	岡田	富山市	岡田	35.46		
238	糊ヶ原	富山市	糊ヶ原	28.79		
239	牧野	富山市	牧野	33.70		

番号	箇所名	位置		面積 (ha)	指定年月日	告示番号
		市町村	字			
240	布尻	富山市	布尻	91.60		
241	町長	富山市	町長	61.23		
242	中村	上市町	中村	33.27		
243	折戸	上市町	折戸	30.77		
244	青岩	黒部市	宇奈月町青岩	19.00		
245	山女	魚津市	山女	504.49		
246	東蔵	魚津市	東蔵	70.50		
247	虎谷	魚津市	虎谷	540.28		
合計 危険箇所 244箇所 指定済区域 144区域(危険箇所としては145箇所)						

※ 番号5,115,193は欠番

3-5 地すべり発生危険地区（林野）

(1) 国有林関係

R3.12.28現在

危険地区番号	所在			地区名	危険地面積 (ha)	指定面積 (ha)	指定年月日
	市町村	大字	字				
210-1	南 砺 市	小 瀬	小 瀬 国 有 林	小 瀬	3.00		
小計				1 地 区			

(2) 民有林関係

危険地区番号	所在			地区名	危険地面積 (ha)	指定面積 (ha)	指定年月日
	市町村	大字	字				
204-1	魚津市	東山	天神山	東山	5.86	5.86	S40. 8. 4
204-2	"	東城	峠	奥東城	69.81	69.81	S37. 9. 27 S48. 6. 19
204-3	"	"	空割	前東城	59.53	59.53	S61. 4. 10
204-4	"	山女	佐部谷	山女	46.92	46.92	H 9. 2. 21
204-5	"	鳥尻	鶴谷	鳥尻	9.21	9.21	S37. 9. 19
204-6	"	"	火爪割	大菅沼	18.30	18.30	S37. 9. 27 S47. 7. 13
204-7	"	古鹿熊	池ノ原	魚津池の原	16.82	16.82	S37. 9. 27
204-8	"	"	濁谷	濁谷	19.22	19.22	S37. 9. 27
204-9	"	"	春日平	春日	8.84	8.84	S37. 9. 27
204-10	"	上野	穴ヶ谷	上野	24.00	24.00	S60. 4. 25
204-11	"	東山		東山 2	45.00		
204-12	"	東城		東城	31.00		
204-13	"	黒谷		黒谷	28.00		
204-14	"	湯上		湯上	16.00		
204-15	"	大熊		大熊	37.00		
204-16	"	虎谷		虎谷	34.00		
206-1	滑川市	蓑輪	大日	大日	36.93		
206-2	"	東福寺	蓑輪	蓑輪	74.00		
206-3	"	"	東福寺	東福寺	28.04	28.04	S37. 9. 27
206-4	"	"	小杉谷	小杉谷	11.10	11.10	S37. 9. 27
206-5	"	東福寺野	大林谷	東福寺野	11.07	11.07	S53. 5. 4
206-6	"	小森	中大林谷	小森	6.44	6.44	H 9. 11. 25
207-1	黒部市	朴谷	宮ノ谷	朴谷	40.00		
207-2	"	尾山	寺崎	尾山	26.88	26.88	S37. 9. 27
207-3	"	内生谷	非人谷	内生谷	8.75	8.75	S37. 9. 27
207-4	"	田	中畑	田	71.00		
207-5	"	池尻	栃蔵割	池の尻	7.49	7.49	S37. 9. 27
207-6	"	福平	与茂谷	福平	24.12	24.12	S53. 5. 4
207-7	"	田	中岩下	田中岩下	89.44	89.44	H 1. 3. 10

危険地区番号	所在			地区名	危険地面積 (ha)	指定面積 (ha)	指定年月日
	市町村	大字	字				
207-8	黒部市	宇奈月町下立	岩野	下立	5.96	5.96	S37. 9.27
207-9	〃	〃	立岩	下立立岩	120.00	110.10	H12. 12. 15
207-10	〃	宇奈月町青岩		青岩	11.00		
207-11	〃	宇奈月町内山		内山	49.00		
207-12	〃	池尻		池尻	39.00		
207-13	〃	袖野		袖野	1.00		
343-1	朝日町	笹川	七重滝	七重滝	34.60	34.60	S37. 9.27
343-2	〃	〃	下蛇場見	下蛇場見	33.38	33.38	S55. 7. 8 S57. 8. 9
343-3	〃	南保	池ヶ谷	他の原	17.75	17.75	S37. 9.27
343-4	〃	〃	石谷	石谷	6.28	6.28	S37. 9.19
343-5	〃	山崎	小平	羽入	53.38	53.38	S38. 6. 1 S47. 7. 13
343-6	〃	〃	山合	山合	14.91	14.91	S37. 9.27
343-7	〃	笹川	大溝谷	大溝谷	181.00		
343-8	〃	山合		宮西	31.00		
343-9	〃	山崎	南谷	南谷	110.50	38.26	H 9. 2. 21
343-10	〃	横尾	上百坂	横尾	17.15		
343-11	〃	笹川	諏訪	笹川諏訪	10.43	10.43	H 4. 8. 5
343-12	〃	南保	高島	高島	52.69		
343-13	〃	山崎	越	越	15.99		
343-14	〃	山崎	一の谷	一の谷	103.34		
343-15	〃	笹川	最禅	下笹川	20.34		
343-16	〃	〃	田中	田中	17.45		
343-17	〃	〃	雁蔵	笹川	5.66		
343-18	〃	〃	北角地	三峯	10.81		
343-19	〃	蛭谷		蛭谷	21.24		
343-20	〃	越		山崎	21.00		
201-1	富山市	文珠寺	析戸割	文珠寺	12.73	12.73	S52. 6. 7 S57. 8. 9
201-2	〃	小谷	東山割	小谷	60.87		
201-3	〃	大双嶺	穴谷割	大双嶺	5.97	5.97	S37. 9.27
201-4	〃	中滝	前平貝ツル山	中滝	19.45	19.45	S61. 4. 10
201-5	〃	八尾町井栗谷	桐木谷	井栗谷	9.12		
201-6	〃	八尾町桐谷	北惣連	北惣連	14.41	14.41	S37. 9.27

危険地区番号	所在			地区名	危険地面積 (ha)	指定面積 (ha)	指定年月日
	市町村	大字	字				
201-7	富山市	八尾町桐谷	橋子田	桐谷(橋子田)	6.37	6.37	S37. 9.27
201-8	"	八尾町一瀬	コツラ谷	一瀬	37.00		
201-9	"	八尾町小長谷	諏訪	小長谷	42.69	42.69	S37. 9.27 S63. 7.13
201-10	"	八尾町小井波	小笹原	小井波	13.21	13.21	S37. 9.27
201-11	"	八尾町上ヶ島	茗ヶ原	上ヶ島	39.00		
201-12	"	八尾町道畑	池ノ平	道畑	6.46	6.46	S37. 9.27
201-13	"	八尾町東布谷	袋	東布谷	52.54	52.54	S37. 9.27 H 4. 8. 5
201-14	"	八尾町谷析	岩腰	谷析	112.88		
201-15	"	八尾町東葛坂	入の高	東葛坂	8.42	8.42	S37. 9.19
201-16	"	八尾町中仁歩	小水上	中仁歩	7.13	7.13	S53. 5. 4
201-17	"	八尾町須郷	上窪	須郷	5.24	5.24	S37. 9.27
201-18	"	八尾町武道原	中草蓮	武道原	5.01	5.01	S37. 9.27
201-19	"	八尾町大玉生	下田	大玉生	6.83	6.83	S37. 9.19
201-20	"	八尾町上牧	春木堂	上牧	19.29	19.29	S37. 9.19
201-21	"	八尾町小上牧	向田	小上牧	16.67	16.67	S37. 9.19
201-22	"	八尾町田頭	岩野	田頭	60.00		
201-23	"	八尾町花房	大畠	花房	8.73	8.73	S37. 9.27
201-24	"	八尾町花房	大畠	花房(2)	28.27		
201-25	"	八尾町専沢	下ノ平	専沢	42.00		
201-26	"	八尾町下ノ茗	大平	下ノ茗	177.03		
201-27	"	八尾町柚木	上ノ平	柚ノ木	7.39	14.79	S37. 9.27 H24.12.6
201-28	"	八尾町高瀬	宮ノ上	高瀬	45.18	45.18	S56. 3.13
201-29	"	八尾町平林	家向	平林	6.80	6.80	S37. 9.19
201-30	"	八尾町坂ノ下	杉谷	坂ノ下	28.80	28.80	H 3. 9.10
201-31	"	八尾町峠	下田	大玉生峠	77.90	77.90	H 7. 8. 2
201-32	"	八尾町大玉生	滝谷	大玉生滝谷	88.83	88.83	H12.12.15
201-33	"	八尾町中山	窪草蓮	薄尾	82.83	82.83	H17. 3.31
201-34	"	婦中町道島	後山	道島	30.00		
201-35	"	山田宿坊	柳川	宿坊	17.29	17.29	S37. 9.27 S50. 1.21
201-36	"	山田若狭	除登	若狭	66.00		
201-37	"	山田高清水	南山	高清水	58.00		
201-38	"	山田深道	木戸場	深道	70.54		

危険地区番号	所在			地区名	危険地面積 (ha)	指定面積 (ha)	指定年月日
	市町村	大字	字				
201-39	富山市	山田鍋谷	古屋敷	鍋谷	10.99	10.99	S37. 9.27
201-40	"	山田若土	八ノ高	若土	7.81	7.81	S37. 9.27
201-41	"	山田沼ノ又	袖浦	沼ノ又	60.00		
201-42	"	山田牧	沼ノ又	牧沼又	14.02	14.02	S37. 9.27
201-43	"	山田清水	家口	清水	133.35	133.35	S37. 9.27 S61. 4.10
201-44	"	町	長前山割外	町	24.09		
201-45	"	猪谷	中山割外	東猪谷	499.10		
201-46	"	八尾町井田	前山	井田	13.78		
201-47	"	八尾町井栗谷外	構谷外	城生	40.03		
201-48	"	八尾町大下	西谷外	大下	11.37		
201-49	"	八尾町武道原	北平外	武道原 2	34.76		
201-50	"	片掛	峠	片掛	63.63		
201-51	"	和田	猪谷割	和田	37.20		
201-52	"	才覚地	水上	才覚地	19.53		
201-53	"	山田若土	稲山	若土 2	35.56		
201-54	"	蟹寺	芋曲	蟹寺	10.62	10.62	R2.10.22
322-1	上市町	護摩堂	村	巻護摩堂	69.00		
322-2	"	開谷	鷹巢	開谷	55.00		
322-3	"	千石	横平	千石	102.00		
322-4	"	桧谷	茗ヶ平	桧谷	18.68	18.68	S51. 4.21
322-5	"	東種	大阪	大阪	5.48	5.48	S37. 9.19
322-6	"	"	小又	小又	33.14		
322-7	"	東種外	中巻外	中巻	18.43	18.43	H18. 9.25
322-8	"	積泉寺	尻谷	積泉寺	6.23		
323-1	立山町	虫谷	津割	虫谷	5.67	9.22	S37. 9.27 R3.8.5
323-2	"	長倉	鳥越	長倉	43.60		
323-3	"	城前	大峠	城前	426.14	415.44	S37. 9.27 H 9.11.25
323-4	"	松倉	鹿熊	松倉	6.56		
323-5	"	白岩	火谷林	白岩	28.73	28.73	H 2.10. 2
323-6	"	虫谷	稲場平	稲場平	70.93	70.93	S61. 4.10
323-7	"	白岩	水上谷	白岩 2	12.12		
323-8	"	池田	尼子谷	池田	60.07		

危険地区番号	所在			地区名	危険地面積 (ha)	指定面積 (ha)	指定年月日
	市町村	大字	字				
323-9	立山町	千垣	出シ谷外	千垣	14.75		
202-1	高岡市	石堤	中尾	石堤	8.00	7.57	S33.10.25
202-2	〃	〃	平尾	石堤平尾	26.00	26.02	H29.3.2
202-3	〃	山川	大窪	山川	135.00		
202-4	〃	勝木原	広地	勝木原	66.00	65.73	S33.10.25 S47.7.13
202-5	〃	中田	御坊山	御坊山	98.00		
202-6	〃	福岡町小野	後尾	小野	31.00		
202-7	〃	福岡町西明寺	畦ヶ谷内	西明寺	48.00		
202-8	〃	福岡町花尾	向平	花尾	54.00	53.62	S33.10.25 S60.4.25
202-9	〃	福岡町上野	上向田・平尻	上野	121.00		
202-10	〃	福岡町赤丸	谷内	谷内	73.00		
202-11	〃	福岡町五位	堀切	五位	27.00		
202-12	〃	頭川	上野外	頭川南 (頭川上野)	65.00	19.25	H23.7.13
202-13	〃	福岡町鳥倉	外	鳥倉	32.00		
205-1	氷見市	大浦	中山	大浦	5.00	5.10	S37.9.19
205-2	〃	仏生寺	東谷	脇之谷内	68.00		
205-3	〃	仏生寺	上中	小道谷	19.00	18.64	S37.9.19
205-4	〃	赤毛	大平前	畑赤毛	62.00	61.69	S36.8.28 S53.5.4
205-5	〃	触坂	古磯	触坂	58.00	58.20	S37.9.19 S58.6.20
205-6	〃	桑ノ	院吉	谷桑ノ院	50.00		
205-7	〃	棚懸	松倉	棚懸	37.00	37.32	S37.9.19 H1.3.10
205-8	〃	岩ヶ	瀬大谷内	岩ヶ谷瀬内	23.00	23.74	S60.4.25
205-9	〃	床鍋	西山	葛葉	43.00	42.51	S37.9.27 S56.3.14
205-10	〃	見内	葛葉谷内	見内	35.00	34.84	S50.3.18
205-11	〃	鞍骨	明後谷	鞍骨	100.00	9.56	H18.9.25
205-12	〃	矢田部	鳥越	矢田部	12.00	11.82	S41.7.12
205-13	〃	栗原	西山	栗原	20.00	20.38	S52.6.7
205-14	〃	早借	丸山	早借	98.00		
205-15	〃	日名	田坊ヶ谷内	日名田	42.00		
205-16	〃	床鍋	三山	床鍋	23.00		
205-17	〃	熊無	寺田	熊無	8.00	7.60	S36.8.28
205-18	〃	味川	道田	味川	31.00	31.39	S37.9.27 S53.5.4

危険地区番号	所在			地区名	危険地面積 (ha)	指定面積 (ha)	指定年月日
	市町村	大字	字				
205-19	氷見市	余川外	西山外	碁石	8.00	7.56	S37. 9. 19
205-20	〃	余川	西山	余川	234.00	32.40	H12. 12. 15
205-21	〃	針木	中段	針木	29.00	28.77	S36. 8. 28 S55. 7. 8
205-22	〃	小滝	中谷割	小滝	21.00	20.99	S36. 8. 28
205-23	〃	角間	石沢	角間石沢	5.00	5.00	S33. 10. 25
205-24	〃	〃	西平	角間西平	26.00	25.78	S36. 8. 28
205-25	〃	〃	千仏	角間千仏	25.00	25.00	S36. 8. 28
205-26	〃	角間	中田浦	中田浦	30.00	29.69	S36. 8. 28 S37. 9. 19
205-27	〃	角間	三坊	角間城戸	41.00	40.76	S37. 9. 19
205-28	〃	磯辺	浦屋敷外	浦屋敷	34.00	34.13	S36. 8. 28 H3. 5. 8
205-29	〃	吉滝	小川外	吉滝	14.00	13.98	S37. 9. 19
205-30	〃	北八代	北原外	北八代	70.00	69.51	S36. 8. 28 S57. 8. 9
205-31	〃	平沢	高木	平沢	7.00	6.87	S36. 8. 28
205-32	〃	平	谷田	平	7.00	6.71	S37. 9. 19
205-33	〃	吉岡	前田	吉岡	42.00	42.20	S36. 8. 28 S53. 5. 4
205-34	〃	久目		久目	84.00		
205-35	〃	角間	城戸	城戸	6.00	5.69	S33. 10. 25
205-36	〃	矢田部	幸松	上矢田部	21.00	21.48	S62. 12. 22
205-37	〃	〃	古戸	下矢田部	46.00	45.58	S63. 7. 13
205-38	〃	棚懸	小崎	棚懸小崎	23.00	23.15	S62. 12. 22
205-39	〃	磯辺	唐谷	上宮	42.00	42.25	S62. 12. 22
205-40	〃	上余川	中原	上余川	106.00		
205-41	〃	脇	上野	脇	11.00	11.14	S63. 6. 23
205-42	〃	磯辺	上宮	磯边上官	35.00	34.74	H 1. 3. 10
205-43	〃	〃	大門	八代	61.00	61.20	H 1. 3. 10
205-44	〃	角間	上野外	角間上野	26.00	25.77	H10. 3. 6
205-45	〃	岩ヶ瀬	西ノ上	岩ヶ瀬西ノ上	26.00	25.55	H12. 12. 15
205-46	〃	鞍骨		鞍骨 2	128.00		
205-47	〃	新保		新保	68.00		
205-48	〃	指崎		指崎	18.00		
205-49	〃	余川	田地	田地	9.00		
205-50	〃	余川	松木	松木	25.00		

危険地区番号	所在			地区名	危険地面積 (ha)	指定面積 (ha)	指定年月日
	市町村	大字	字				
205-51	氷見市	余川	百谷	百谷	16.00		
205-52	"	小窪		小窪	33.00		
205-53	"	久目		久目 2	61.00		
205-54	"	久目		久目 3	45.00		
205-55	"	岩瀬		岩瀬	15.00		
205-56	"	棚懸		棚懸 (2)	15.00		
205-57	"	角間	角間上野外	角間姿谷	27.00	26.38	H24. 12. 6
209-1	"	嘉例谷	三国山下	嘉例谷 (1)	84.00		
209-2	小矢部市	嘉例谷	三国山下	嘉例谷 (2)	6.00		
209-3	"	嘉例谷	九九ノ木	嘉例谷 (3)	73.00		
209-4	"	千石	大窪	千石	44.00	44.26	S36. 8. 28 S51. 4. 21
209-5	"	嘉例谷	老丁畑	嘉例谷 (4)	40.00		
209-6	"	"	万坂	嘉例谷 (5)	49.00	5.72	S36. 8. 28
209-7	"	荒間	古来山	荒間	62.00		
209-8	"	峠	向林	峠 (1)	47.00	46.98	S36. 8. 28 S50. 1. 21
209-9	"	"	山ノ神	峠 (2)	46.00		
209-10	"	久利須	赤坂	久利項	109.00		
209-11	"	二ノ滝	赤坂	二ノ滝	20.00		
209-12	"	名ヶ滝	前山	名ヶ滝	42.00		
209-13	"	了論	鍋山	了論	24.00		
209-14	"	原牧	干場	原牧	66.00		
209-15	"	六郎谷	宮ノ前	六郎谷	24.00		
209-16	"	嶺	天池	嶺	73.00		
209-17	"	田川	後山	田川	27.00		
209-18	"	糠子島	亀山	糠子島	46.00		
209-19	"	宮須	桐木谷	宮須	28.00		
209-20	"	桜町	札山	札山	31.00		
209-21	"	矢波	影沢	影沢	26.00		
209-22	"	安楽寺	砂山	砂山	61.00		
209-23	"	道坪野	浦向	道坪野	17.00	16.60	H37. 9. 19 H16. 2. 3
209-24	"	蓮沼	宮尾	俱利加羅	60.00		
209-25	"	松永	丸山島	松永	9.00		

危険地区番号	所在			地区名	危険地面積 (ha)	指定面積 (ha)	指定年月日
	市町村	大字	字				
209-26	小矢部市	八伏	二之部	八伏	166.00		
209-27	"	五郎丸	中谷	五郎丸	35.00		
209-28	"	内山	高	内山高	70.00	69.57	S60. 4. 25
209-29	"	"	柿ノ原	内山牛	117.00	117.25	H 3. 9. 10
209-30	"	臼谷	栃分	臼谷 (1)	145.00		
209-31	"	"	猪谷	臼谷 (2)	24.00		
209-32	"	小森谷	西山	小森谷	110.00		
209-33	"	杉谷内	口之部	杉谷内	116.00		
208-1	砺波市	徳万柳	山徳	徳万	6.65	6.65	S37. 9. 19
208-2	"	安川	父倉	安川	7.32	7.32	S37. 9. 27
208-3	"	茶ノ木	大畑	大畑	5.36	5.36	S37. 9. 27
208-4	"	栃上	鍋床	栃上	8.27	8.27	S37. 9. 27
208-5	"	井栗谷	中原	中尾	37.00		
208-6	"	庄川町名ヶ	原中寺	名ヶ原	89.68	89.68	S37. 9. 27 H 2. 10. 2
208-7	"	庄川町落シ	向山	落シ	45.00		
208-8	"	庄川町三谷	天谷外	三谷	63.40	63.40	H15. 3. 31
208-9	"	庄川町庄	一ノ谷外	庄	23.00		
208-10	"	庄川町庄	麻生谷外	庄 2	23.00		
210-1	南砺市	高草嶺	下開地	東中江	28.23	28.23	S37. 9. 27 S50. 1. 21
210-2	"	東中江	西平	下東中江	11.05	11.05	S37. 9. 19 H 2. 10. 2
210-3	"	下出池	尻外	下出	31.28	31.28	S37. 9. 27
210-4	"	小来栖	南外	下梨	147.30	147.30	S37. 9. 19 S48. 6. 19
210-5	"	上松尾		上松尾	47.79	47.79	S53. 5. 4
210-6	"	下出	百草嶺	百草嶺	68.30	68.30	S61. 4. 10 S63. 6. 23
210-7	"	小瀬池	の平	小瀬	112.50	112.50	H 4. 8. 5
210-8	"	利賀村栗当	九里山	栗当	5.27	5.27	S37. 9. 27
210-9	"	"	脇谷	脇谷	29.04	29.04	S37. 9. 27 S47. 7. 13
210-10	"	利賀村高沼	北山外	高沼	154.00		
210-11	"	利賀村押場	東山	押場	48.52	48.52	S53. 5. 4
210-12	"	利賀村大豆谷	葛山	大豆谷	126.45	126.45	S37. 9. 27 S47. 7. 13
210-13	"	利賀村利賀	上島外	下利賀	6.05	6.05	S37. 9. 19
210-14	"	利賀村大勘場	中ノ口	中ノ口	45.39	45.39	S37. 9. 19

危険地区番号	所在			地区名	危険地面積 (ha)	指定面積 (ha)	指定年月日
	市町村	大字	字				
210-15	南 砺 市	利 賀 村 長 崎	上 山 外	長 崎	6.00		
210-16	〃	利 賀 村 百 瀬 川		喜 三 郎 谷	5.01	5.01	S37. 9. 27
210-17	〃	利 賀 村 利 賀	向 山	利 賀 向 山	46.58	46.58	H13. 9. 11
210-18	〃	川 上 中	目 焼 島	川 上 中	6.15	6.15	S37. 9. 19
210-19	〃	安 居	山 田 島	安 居	5.50	5.50	S37. 9. 27
210-20	〃	臼 中	高 付 山	ジ ン マ ト 谷	66.00		
210-21	〃	〃	〃	西 谷	118.00		
210-22	〃	刀 利	上 刀 利	刀 利	41.00		
210-23	〃	小 二 又	前 田 山	小 二 又	6.39	6.39	S37. 9. 27
210-24	〃	才 川 七	袋 谷	才 川 七	13.80	13.80	S36. 8. 28 H 7. 8. 2
210-25	〃	砂 子 谷	池 ケ 原	打 越	5.14	5.14	S37. 9. 27
210-26	〃	〃	桜 峠	砂 子 谷	7.90	7.90	S36. 8. 28
210-27	〃	〃	〃	砂 子 谷 (東)	41.00		
210-28	〃	才 川 七	真 角 外 2	桃 敷 谷	18.63	18.63	H17. 3. 31
210-29	〃	蔵 原	御 山 外	蔵 原	60.00		
210-30	〃	小 院 瀬 見	背 戸 島	小 院 瀬 見	30.00		
210-31	〃	祖 山	清 水 谷	祖 山	10.00		
210-32	〃	寿 川	裏 向 口	寿 川	36.00		
210-33	〃	来 栖 外	江 ノ 谷	来 栖 下 梨	141.00		
210-34	〃	小 原	大 谷	小 原	42.00		
210-35	〃	新 屋	横 林	新 屋	29.00		
210-36	〃	楮	北 谷	楮	147.00		
210-37	〃	利 賀 村 上 百 瀬	西 山	上 百 瀬	15.00		
210-38	〃	院 瀬 見 外	東 山 外	院 瀬 見	84.00		
210-39	〃	小 来 栖 外	袖 浦 外	小 来 栖	10.12	10.12	H27. 4. 23
計	危険地区数 279 危険地面積 12,417.95ha 指定地面積 4,734.87ha 指定済区域 145箇所(145箇所：地区数)						

資料：県森林政策課

3-6 地すべり危険箇所(農地)

R3.12.28現在

区分	番号	区域名	所在地		面積	指定年月日	備考
			市町村	大字			
農	1	西 広 谷	高 岡 市	西 広 谷	32.00		
小計		1 地区			32.00		
	153	麻 生 谷	高 岡 市	麻 生 谷	6.56	H18.10.16	
小計		1 地区			6.56		
計		2 地区			38.56		
	2	日 尾	魚 津 市	日 尾	32.00		
	3	大 菅 沼	"	大 菅 沼	30.00		
	4	坪 野	"	坪 野	63.00		
	5	小 菅 沼	"	小 菅 沼	69.00		
	6	鹿 熊	"	鹿 熊	19.00		
	159	黒 沢	"	黒 沢	16.64		
	160	小 菅 沼	"	小 菅 沼	115.28		
小計		7 地区			344.92		
	7	室 田	魚 津 市	室 田	87.40	S47. 3.13 S56. 2.18 H 2. 3.16	
	8	稗 畠	"	稗 畠	70.60	H 2. 3.16	
小計		2 地区			158.00		
計		9 地区			502.92		
	9	吉 池	氷 見 市	吉 池	54.42	S36.12. 6 S44. 3.31	
	10	吉 懸	"	吉 懸	35.90	S37. 8.27 S40. 2. 3	
	11	五 十 谷	"	五 十 谷	38.00	S38. 3.12	
	12	戸 津 宮	"	戸 津 宮	30.66	S38. 3.12	
	13	南 上 中	"	仏 生 寺	137.24	S43. 3.27	H19. 3.23改正告示93.52 H19. 5. 7追加指定6.54
	14	一 芻 中 尾	"	一 芻	12.74	S44. 3.31	
	15	平 沢 中 尾	"	平 沢	18.30	S46. 3.27	
	16	戸 津 宮 第 二	"	戸 津 宮	26.40	S46. 3.27	
	17	一 芻 谷 田	"	一 芻	38.40	S46. 3.27 S48. 3.30	

区分	番号	区域名	所在地		面積	指定年月日	備考
			市町村	大字			
	18	平の山	"	中波	330.00	S48. 3.30 S61. 3.25	
	19	老谷山田	"	老谷	68.65	S48. 3.30 S54. 3.31	
	20	坪池前田	氷見市	坪池	87.40	S48. 3.30	
	21	平沢高木	"	平沢	20.65	S48. 3.30 H 3.10.24	
	22	戸津宮第三	"	戸津宮	45.90	S55. 3.17	
	23	角間向谷	"	角間	46.00	S57. 3.15	
	50	日名田第二	"	日名田	(65.21) 96.00	H13.11. 2	
小計		16 地区			1,055.87		
	24	平の山	氷見市	吉岡	13.00		
	25	戸津宮第二	"	戸津宮	25.00		
	26	戸津宮第二	"	戸津宮	21.00		
	27	姿	"	姿	12.00		
	28	宇波	"	宇波	47.00		
	29	泊第二	"	泊	13.00		
	30	小杉第一	"	小杉	36.00		
	31	小杉第二	"	小杉	29.00		
	32	藪田	"	藪田	8.00		
	33	戸津宮第二	"	戸津宮	26.00		
	34	白川第一	"	白川	16.00		
	35	白川第二	"	白川	60.00		
	36	五十谷第二	"	五十谷	58.00		
	37	黒谷	"	黒谷	51.00		
	38	一芻第一	"	一芻	37.00		
	39	一芻中尾	"	一芻	55.00		
	40	緑ノ庄第一	"	緑ノ庄	28.00		
	41	味川第一	"	味川	64.00		
	42	高戸第一	"	高戸	14.00		
	43	柿谷第一	"	柿谷	29.00		
	44	柿谷第二	"	柿谷	10.00		

区分	番号	区域名	所在地		面積	指定年月日	備考
			市町村	大字			
	45	柿谷第三	"	柿谷	40.00		
	46	谷屋第一	"	谷屋	43.00		
	47	熊無第一	水見市	熊無	38.00		
	48	小窪	"	小窪	52.00		
	49	日名田第一	"	日名田	33.00		
	51	三田窪	"	三田窪	29.00		
	52	蒲田	"	蒲田	36.00		
	154	中村(北)	"	中村	23.89		
	155	岩瀬(北)	"	岩瀬	46.03		
	156	桑院(南)	"	桑院	30.28		
小計		31地区			1,023.20		
計		47地区			2,079.07		
	53	大浦	滑川市	大浦	36.00		
	54	千鳥	"	千鳥	21.00		
	55	東福寺	"	東福寺	26.00		
計		3地区			83.00		
	56	奥田粳	黒部市	田粳	24.20	S36.12.6 H 5. 4.22	
	57	嘉例沢	"	嘉例沢	85.90	S50.12.22	
小計		2地区			110.10		
	58	田粳	黒部市	田粳	21.00		
	59	嘉例沢	"	嘉例沢	47.00		
	158	福平	"	福平	69.24		
小計		3地区			137.24		
計		5地区			247.34		
	60	中尾	砺波市	中尾	97.47	S43. 3.27	
	61	浅谷	"	浅谷	62.50	S49. 3.12 S56. 2.18	
	62	東別所	"	東別所	54.70	S55.12. 5	
	63	峰	"	峰	42.20	S55.12. 5	
	64	塩谷	"	(東別所)上 栃	77.19	S57. 3.15	

区分	番号	区域名	所在地		面積	指定年月日	備考
			市町村	大字			
	65	五 谷	"	五 谷	67.53	S63. 3.22	
小計		6 地区			401.59		
	66	小 中 尾 第 一	砺 波 市	中 尾	43.00		
	67	寺 尾	"	寺 尾	26.00		
	68	原 尾	"	原 尾	52.00		
	69	川 内	"	川 内	53.00		
	157	寺 尾	"	寺 尾	39.91		
小計		5 地区			213.91		
	137	名 々 原	砺 波 市	庄 川 町 名 々 原	168.00		
小計		1 地区			168.00		
計		12 地区			783.50		
	70	乘 越	小 矢 部 市	乘 越	14.97	S36.12. 6	
	71	奥 原	"	奥 原	29.60	S38. 4.12 H 8.10.15	
	72	東 道 坪 野	"	道 坪 野	27.60	S48. 3.30	
	73	荒 間	"	荒 間	44.60	H 5. 4.22	
小計		4 地区			116.77		
	74	奥 原	小 矢 部 市	奥 原	46.00		
小計		1 地区			46.00		
計		5 地区			162.77		
	127	上 見	南 砺 市	上 見	25.00		
小計		1 地区			25.00		
	128	大 崩 島	南 砺 市	大 崩 島	15.00		
	129	上 松 尾	"	上 松 尾	38.00		
	130	奥 下 出	"	奥 下 出	42.00		
	131	上 梨	"	上 梨	11.00		
小計		4 地区			106.00		
	132	入 谷	南 砺 市	入 谷	98.66	S57. 3.15 S63. 3.22	
小計		1 地区			98.66		
	133	下 原	南 砺 市	利 賀 村 下 原	14.00		

区分	番号	区域名	所在地		面積	指定年月日	備考
			市町村	大字			
	134	草 嶺	"	利 賀 村 草 嶺	20.00		
	135	阿 別 当 第 一	"	利 賀 村 阿 別 当	25.00		
小計		3 地区			59.00		
	136	岩 淵	南 砺 市	利 賀 村 岩 淵	38.40	S62. 3.27	
小計		1 地区			38.40		
	138	東 城 寺 第 二	南 砺 市	東 城 寺	14.00		
小計		1 地区			14.00		
	139	滝 寺 第 一	南 砺 市	滝 寺	10.00		
小計		1 地区			10.00		
	140	高 窪	南 砺 市	高 窪	23.00		
	141	小 又	"	小 又	233.00		
	142	立 野 脇 第 一	"	立 野 脇	18.00		
	143	立 野 脇 第 二	"	立 野 脇	35.00		
	144	岩 木	"	岩 木	22.00		
	145	岩 竹	"	岩 竹	87.00		
	146	樋 瀬 戸	"	樋 瀬 戸	42.00		
小計		7 地区			460.00		
	147	上 小 二 又	南 砺 市	才 川 七	64.60	S44. 3.31 S59. 3.14 H21.12.25	
	148	下 土 山	"	土 山	170.00	S48. 3.30	
	149	蛇 下	"	砂 子 谷	22.70	S52. 3.26	
	150	脇 又	"	土 山	44.00	H 6. 7. 7	
	152	蔵 原 谷 谷 内	"	蔵 原	13.71	H17. 3.25	
小計		5 地区			315.01		
計		24 地区			1,126.07		
	75	芦 生	富 山 市	芦 生	45.00		
	76	今 生 津 第 一	"	今 生 津	44.00		
	77	今 生 津 第 二	"	今 生 津	71.00		
	78	寺 津	"	寺 津	33.00		

区分	番号	区域名	所在地		面積	指定年月日	備考
			市町村	大字			
	79	田池	"	田池	19.00		
	80	下伏	"	下伏	22.00		
計		6 地区			234.00		
	81	才覚地	富山市	才覚地	33.00		
計		1 地区			33.00		
	82	奥虫谷	立山町	奥虫谷	24.00		
	83	長倉	"	長倉	95.00		
計		2 地区			119.00		
	84	舟見第一	入善町	舟見	27.00		
	85	舟見	"	舟見	25.00		
計		2 地区			52.00		
	86	池ノ原	朝日町	池ノ原	61.00		
	87	岩井谷	"	岩井谷	35.00		
	88	蛭谷	"	蛭谷	35.00		
	89	蛭谷第二	"	蛭谷	23.00		
計		4 地区			154.00		
	90	高橋	富山市	八尾町橋	24.00		
	91	中村	"	八尾町村	28.00		
	92	下ノ名	"	八尾町名	15.00		
	93	上ノ名	"	八尾町名	25.00		
	94	東坂下	"	八尾町下	16.00		
	95	桐谷第一	"	八尾町谷	40.00		
	96	桐谷第二	"	八尾町谷	90.00		
	97	小井波	"	八尾町波	55.00		
	98	下牧	"	八尾町牧	40.00		
	99	布谷第一	"	八尾町谷	19.00		
	100	布谷第二	"	八尾町谷	29.00		
	101	倉ヶ谷第二	"	八尾町谷	62.00		
	102	武道原尾畑	"	八尾町原	71.00		

区分	番号	区域名	所在地		面積	指定年月日	備考
			市町村	大字			
	103	大玉生吉友	"	八大尾町	74.00		
	104	東松瀬	"	八東尾町	26.00		
	105	野積	"	八野尾町	26.00		
	106	栗須	"	八栗尾町	30.00		
	107	越後谷	"	八越尾町	13.00		
	108	安谷	"	八安尾町	14.00		
小計		19 地区			697.00		
	109	倉ヶ谷	富山市	八倉尾町	144.52	S54. 3.31 H 9. 6.18	
	110	和山	富山市	八和尾町	43.82	S54. 3.31	
	111	室牧上野	"	八上尾町	49.00	H 3. 5.10	
小計		3 地区			237.34		
計		22 地区			934.34		
	112	道島	富山市	婦中町	32.00		
計		1 地区			32.00		
	113	中瀬	富山市	山田中瀬	56.20	S53. 3.31	
	114	中瀬第2	"	山田中瀬	34.10	S57. 3.15	
	115	小島	"	山田小島	56.00	H 7.10.17	
	116	宿坊東	"	山田宿坊	14.70	H10. 3.17	
	151	中瀬第3	"	山田中瀬	65.78	H17. 3.25	
小計		5 地区			292.56		
	117	宿坊第一	富山市	山田宿坊	13.00		
	118	宿坊第二	"	山田宿坊	12.00		
	119	上中瀬第一	"	山田中瀬	29.00		
	120	上中瀬第二	"	山田中瀬	48.00		
	121	沼又	"	山田沼又	128.00		
	122	清水	"	山田清水	67.00		
	123	今山田第二	"	山田今山田	96.00		
	124	北山	"	山田北山	35.00		
	125	若土第1, 3	"	山田若土	74.00		

区分	番号	区域名	所在地		面積	指定年月日	備考
			市町村	大字			
	126	若 土 第 二	〃	〃	65.00		
小計		10 地区			567.00		
計		15 地区			859.56		

()指定済面積

資料:県農村整備課

3-7 土石流危険渓流（Ⅰ、Ⅱ、Ⅲ）

注：ランクⅠ：人家5戸以上等の渓流

ランクⅡ：人家1～4戸の渓流

ランクⅢ：人家はないが今後新規の住宅立地等が見込まれる渓流

※所在地は、指定時点での市町村、字で記載

ランク	渓流番号	水系名	渓流名	所在地		備考
				市町村	字	
Ⅰ	001	黒部川	下高巧川	宇奈月町	明日	
Ⅱ	002	黒部川	中谷沢	宇奈月町	明日中谷	
Ⅰ	003	黒部川	上高巧川	宇奈月町	明日中谷	
Ⅱ	004	黒部川	鎌谷	宇奈月町	宇奈月	
Ⅱ	005	黒部川	ヤタ谷川	宇奈月町	栗虫	
Ⅰ	006	黒部川	柳橋	宇奈月町	柳橋	
Ⅰ	007	黒部川	黒薙川	宇奈月町	黒薙	
Ⅰ	008	黒部川	祖母谷	宇奈月町	櫻平	
Ⅰ	009	黒部川	祖父谷	宇奈月町	櫻平	
Ⅰ	010	黒部川	櫻谷北側の谷	宇奈月町	櫻平	
Ⅰ	011	黒部川	ネズミ返谷	宇奈月町	猫又	
Ⅰ	012	黒部川	宇奈月谷	宇奈月町	宇奈月谷	
Ⅰ	013	黒部川	水無谷	宇奈月町	宇奈月	
Ⅰ	014	黒部川	大滝川	宇奈月町	宇奈月	
Ⅰ	015	黒部川	宮谷川1の沢	宇奈月町	内山	
Ⅰ	016	黒部川	宮谷川2の沢	宇奈月町	内山	
Ⅰ	017	黒部川	西ノ谷川	宇奈月町	内山	
Ⅰ	018	黒部川	イナバ谷川	宇奈月町	内山	
Ⅰ	019	黒部川	中岩谷	宇奈月町	内山	
Ⅰ	020	黒部川	下立沢	宇奈月町	下立	
Ⅰ	021	黒部川	仁王堂川	宇奈月町	下立	
Ⅰ	022	黒部川	ウシロ谷	宇奈月町	下立	
Ⅱ	023	黒部川	堂古谷	宇奈月町	下立四区	
Ⅰ	024	黒部川	舟子川	宇奈月町	下立	
Ⅱ	025	黒部川	滝の谷	宇奈月町	浦山	
Ⅱ	026	黒部川	栃屋谷	宇奈月町	栃屋	
Ⅰ	027	常願寺川	横江谷	立山町	横江	
Ⅰ	028	常願寺川	西谷	立山町	千垣	
Ⅰ	029	常願寺川	杉ノ谷川	立山町	千垣	
Ⅰ	030	常願寺川	宮ノ谷	立山町	千垣	
Ⅰ	031	常願寺川	中ノ谷川	立山町	千垣	
Ⅰ	032	常願寺川	出の谷	立山町	千垣	
Ⅰ	033	常願寺川	深谷	立山町	千垣	
Ⅰ	034	常願寺川	木割谷川	立山町	千垣	
Ⅱ	035	常願寺川	千垣谷川	立山町	千垣	
Ⅱ	036	常願寺川	太子塚東谷	立山町	太子塚	
Ⅰ	037	常願寺川	小豆谷	立山町	芦峯寺	
Ⅰ	038	常願寺川	片くせ谷	立山町	芦峯寺	
Ⅰ	039	常願寺川	講神谷	立山町	芦峯寺	
Ⅰ	040	常願寺川	中の谷	立山町	芦峯寺	
Ⅰ	041	常願寺川	西谷	立山町	芦峯寺	
Ⅰ	042	常願寺川	東谷	立山町	芦峯寺	
Ⅰ	043	常願寺川	オンバ谷	立山町	芦峯寺	
Ⅰ	044	常願寺川	皇子首谷	立山町	芦峯寺	
Ⅰ	045	常願寺川	粟巣野(1)	大山町	粟巣野	
Ⅰ	046	常願寺川	粟巣野(2)	大山町	粟巣野	
Ⅰ	047	常願寺川	牛首谷	大山町	粟巣野	
Ⅰ	048	常願寺川	瀬戸蔵谷	大山町	粟巣野	
Ⅰ	049	常願寺川	尊谷	大山町	粟巣野	
Ⅰ	050	常願寺川	中割谷	大山町	原	
Ⅰ	051	常願寺川	裏割谷	大山町	原	
Ⅰ	052	常願寺川	金山谷	大山町	原	
Ⅰ	053	常願寺川	東山谷	大山町	原	
Ⅰ	054	常願寺川	一の谷	大山町	原	
Ⅰ	055	常願寺川	五平谷	大山町	本宮	

シク	溪流番号	水系名	溪流名	所在地		備考
				市町村	字	
I	056	常願寺川	大平谷	大山町	本宮	
I	057	常願寺川	鳥越谷	大山町	本宮	
I	058	常願寺川	下ネワ谷	大山町	亀谷	
I	059	常願寺川	金昌寺谷	大山町	亀谷	
I	060	常願寺川	亀谷	大山町	亀谷	
I	061	常願寺川	鉢伏山北谷	大山町	鉢伏山	
II	062	常願寺川	猪根谷	大山町	和田	
II	063	常願寺川	水上谷	大山町	和田	
I	064	常願寺川	北ゴキ谷	大山町	中地山	
I	065	常願寺川	東マツタテ川	大山町	中地山	
I	066	常願寺川	マツタテ川	大山町	中地山	
I	067	常願寺川	水須	大山町	水須	
II	068	常願寺川	才覚地谷	大山町	才覚地	
I	069	常願寺川	アサ谷	大山町	牧	
I	070	常願寺川	アサ谷左	大山町	牧	
I	071	常願寺川	藤九郎谷	大山町	牧	
I	072	常願寺川	蛇谷	大山町	牧	
II	073	常願寺川	牧谷	大山町	牧	
I	074	常願寺川	小滝	大山町	松ノ木	
I	075	常願寺川	水カン谷	大山町	岡田	
I	076	神通川	小原川	大山町	河内	
I	077	神通川	西小俣南谷	大山町	西小俣	
I	078	神通川	西小俣北谷	大山町	西小俣	
I	079	神通川	東黒牧谷	大山町	東黒牧	
I	080	神通川	本堂寺谷	大山町	本堂寺	
I	081	神通川	上野山	大山町	東福沢	
I	082	神通川	淵ノ上	大山町	東福沢	
II	083	神通川	布目谷	大山町	布目	
I	084	神通川	水上谷	大山町	糊ヶ原	
II	085	神通川	円段谷	大山町	糊ヶ原	
II	086	神通川	小坂谷	大山町	小坂	
I	087	神通川	コソズ谷	大山町	大清水	
II	088	神通川	下小坂谷	大山町	小坂	
II	089	神通川	上双嶺谷	大山町	小坂	
II	090	神通川	折谷谷	大山町	折谷	
II	091	神通川	水上谷	大山町	石淵	
I	092	神通川	ヤマクチ谷	大山町	日尾	
I	093	神通川	サガン谷	大山町	日尾	
II	094	神通川	日尾	大山町	日尾	
I	095	神通川	長谷川	大山町	牧野	
I	096	神通川	東薬寺東谷	大山町	牧野	
I	097	神通川	コナ谷	大山町	牧野	
II	098	神通川	東薬寺西谷	大山町	牧野	
II	099	神通川	北谷入谷	大山町	東福沢	
II	100	神通川	谷入谷	大山町	東福沢	
II	101	神通川	東俣谷	大山町	小佐波	
II	102	神通川	東福沢東谷	大山町	東福沢	
I	103	神通川	東福沢西谷	大山町	東福沢	
II	104	神通川	白谷	大山町	東福沢	
I	105	神通川	舟倉川	大沢野町	寺家	
II	106	神通川	寺家	大沢野町	寺家	
II	107	神通川	落し谷	大沢野町	芦生	
II	108	神通川	地袋谷	大沢野町	芦生	
II	109	神通川	今生津谷	大沢野町	今生津	
I	110	神通川	布尻	大沢野町	布尻	
II	111	神通川	宮谷沢	大沢野町	町長	
I	112	神通川	大谷沢	大沢野町	寺津	
I	113	神通川	入の谷	大沢野町	薄波	
I	114	神通川	三平谷	大山町	奥山	
II	115	神通川	吉野	大沢野町	吉野	
II	116	神通川	小糸谷沢	大沢野町	小糸	

シク	溪流 番号	水系名	溪流名	所在地		備考
				市町村	字	
I	117	神通川	大谷川	大沢野町	舟渡	
I	118	神通川	秋葉谷	大沢野町	猪谷	
I	119	神通川	蛇引谷	細入村	蟹寺	
I	120	神通川	清水谷	細入村	蟹寺	
II	121	神通川	猪谷	細入村	猪谷	
I	122	神通川	水上谷	細入村	猪谷	
I	123	神通川	洞谷	細入村	猪谷	
II	124	神通川	洞谷川	細入村	片掛	
I	125	神通川	北谷	細入村	片掛	
II	126	神通川	しゅうとめ川	細入村	片掛	
I	127	神通川	砥石谷	細入村	庵谷	
I	128	神通川	峠谷	細入村	庵谷	
II	129	神通川	大谷川	細入村	庵谷	
I	130	神通川	石黒谷	細入村	榆原	
I	131	神通川	西上谷	細入村	榆原	
I	132	神通川	番神堂谷	細入村	榆原	
I	133	神通川	清水谷	細入村	榆原	
II	134	神通川	割山谷川	細入村	割山	
I	135	神通川	中ノ谷川	細入村	岩稻	
I	136	神通川	水上谷	細入村	笹津	
I	137	神通川	宮谷	細入村	笹津	
I	138	神通川	馬道谷	細入村	須原・笹津	
I	139	神通川	大谷川	大沢野町	須原	
II	140	神通川	宮の谷沢	大沢野町	須原	
I	141	神通川	須原大谷川	大沢野町	須原	
II	142	神通川	小谷沢	大沢野町	長川原	
II	143	神通川	長川原	大沢野町	長川原	
I	144	神通川	引地谷	大沢野町	葛原	
II	145	神通川	葛原(1)	大沢野町	葛原	
II	146	神通川	下伏川	大沢野町	下伏	
II	147	神通川	中瀬谷川	大沢野町	田池	
I	148	神通川	土川	大沢野町	土	
I	149	神通川	姥ヶ谷	八尾町	深谷	
II	150	神通川	境谷	八尾町	丸山	
I	151	神通川	丸山西谷	八尾町	井田	
I	152	神通川	井田東谷	八尾町	井田	
I	153	神通川	井田西谷	八尾町	井田	
II	154	神通川	長畑川	八尾町	宮ノ腰	
II	155	神通川	桐谷北谷	八尾町	桐谷	
I	156	神通川	桐谷口谷	八尾町	桐谷	
I	157	神通川	橋子田谷川	八尾町	桐谷	
II	158	神通川	イオリ谷	八尾町	桐谷	
I	159	神通川	カツラ谷	八尾町	桐谷	
II	160	神通川	西揚見谷	八尾町	桐谷	
II	161	神通川	烏帽子谷	八尾町	桐谷	
II	162	神通川	滝脇谷	八尾町	小原滝脇	
II	163	神通川	ピワタケ谷	八尾町	桐谷	
II	164	神通川	ホラ谷	八尾町	掛畑	
II	165	神通川	岩谷	八尾町	掛畑	
I	166	神通川	別荘山南谷	八尾町	小長谷	
I	167	神通川	別荘山北谷	八尾町	小長谷	
I	168	神通川	小原谷	八尾町	小原	
II	169	神通川	西の空谷	八尾町	小井波	
II	170	神通川	滝谷	八尾町	小井波	
II	171	神通川	中根谷	八尾町	中根	
II	172	神通川	ホラ谷	八尾町	平等	
II	173	神通川	古宿谷	八尾町	平等	
I	174	神通川	松木谷	八尾町	平等	
II	175	神通川	家の奥谷	八尾町	平等	
II	176	神通川	北谷	八尾町	清水	
I	177	神通川	清水谷	八尾町	清水	

シク	溪流 番号	水系名	溪流名	所在地		備考
				市町村	字	
Ⅱ	178	神通川	梅谷東谷	八尾町	梅谷	
Ⅱ	179	神通川	裏水上谷	八尾町	梅谷	
Ⅱ	180	神通川	梅谷西谷	八尾町	梅谷	
Ⅱ	181	神通川	ガンナ谷	八尾町	御坊	
Ⅰ	182	神通川	根津谷	八尾町	御坊	
Ⅱ	183	神通川	茗ヶ原水上谷	八尾町	金場	
Ⅰ	184	神通川	城ヶ谷	八尾町	八尾	
Ⅰ	185	神通川	ワラビ谷	八尾町	水口	
Ⅱ	186	神通川	堤谷	八尾町	水口	
Ⅰ	187	神通川	西谷	八尾町	東川倉	
Ⅰ	188	神通川	清水谷	八尾町	東川倉	
Ⅱ	189	神通川	下地谷	八尾町	東布谷	
Ⅰ	190	神通川	下地谷	八尾町	東布谷	
Ⅱ	191	神通川	赤城谷	八尾町	東布谷	
Ⅰ	192	神通川	東松瀬水上谷	八尾町	東松瀬	
Ⅱ	193	神通川	蛇喰谷川	八尾町	東松瀬	
Ⅰ	194	神通川	マセノ谷	八尾町	獵師ヶ原	
Ⅱ	195	神通川	西松瀬谷	八尾町	西松瀬	
Ⅱ	196	神通川	赤石谷	八尾町	赤石	
Ⅰ	197	神通川	青根谷	八尾町	青根	
Ⅱ	198	神通川	獵谷	八尾町	入谷	
Ⅱ	199	神通川	倉ヶ谷谷	八尾町	倉ヶ谷	
Ⅰ	200	神通川	三ッ松谷	八尾町	三ッ松	
Ⅱ	201	神通川	水上谷	八尾町	草連坂	
Ⅱ	202	神通川	中仁歩谷	八尾町	中仁歩	
Ⅱ	203	神通川	中仁歩西谷	八尾町	中仁歩	
Ⅱ	204	神通川	中仁歩東谷	八尾町	中仁歩	
Ⅱ	205	神通川	下仁歩南谷	八尾町	中仁歩	
Ⅱ	206	神通川	下仁歩北谷	八尾町	中仁歩	
Ⅱ	207	神通川	宮の上谷	八尾町	中仁歩	
Ⅱ	208	神通川	大下谷	八尾町	大下	
Ⅰ	209	神通川	高尾谷	八尾町	中	
Ⅰ	210	神通川	井ノ口谷	八尾町	上時	
Ⅰ	211	神通川	上野谷	八尾町	野須郷	
Ⅱ	212	神通川	細滝谷	八尾町	須郷	
Ⅰ	213	神通川	水上谷	八尾町	下ノ茗	
Ⅱ	214	神通川	正間北谷	八尾町	正間	
Ⅱ	215	神通川	正間谷	八尾町	正間	
Ⅰ	216	神通川	茗地ヶ谷	八尾町	上牧	
Ⅰ	217	神通川	明地谷川	八尾町	島地	
Ⅱ	218	神通川	大久保谷	八尾町	内名	
Ⅰ	219	神通川	内名谷	八尾町	内谷	
Ⅱ	220	神通川	南谷	八尾町	内名	
Ⅱ	221	神通川	羅子谷	八尾町	田頭	
Ⅱ	222	神通川	安谷	八尾町	東谷	
Ⅱ	223	神通川	松尾谷	八尾町	松ヶ平	
Ⅱ	224	神通川	新屋谷	八尾町	新屋	
Ⅱ	225	神通川	ナギ谷	八尾町	西原	
Ⅱ	226	神通川	水無谷	八尾町	高野	
Ⅱ	227	神通川	谷ノ口川	八尾町	清水	
Ⅱ	228	神通川	濁谷川	八尾町	花房	
Ⅰ	229	神通川	芋谷川	八尾町	薄尾	
Ⅱ	230	神通川	白石谷楽谷	八尾町	栃折	
Ⅱ	231	神通川	白石谷	八尾町	栃折	
Ⅰ	232	神通川	柚ノ木谷	八尾町	柚木	
Ⅱ	233	神通川	天池谷	八尾町	天池	
Ⅱ	234	神通川	高橋川	八尾町	高橋	
Ⅰ	235	神通川	平林谷	八尾町	平林	
Ⅰ	236	神通川	三田北谷	八尾町	三田	
Ⅰ	237	神通川	大谷	八尾町	三田	
Ⅰ	238	神通川	蔵谷	八尾町	三田	

シク	溪流 番号	水系名	溪流名	所在地		備考
				市町村	字	
I	239	神通川	北平谷	婦中町	富崎	
I	240	神通川	源蔵谷	婦中町	千里	
I	241	神通川	谷川	婦中町	鉾水	
II	242	神通川	さかさま谷	婦中町	上瀬	
I	243	神通川	谷内川	山田村	中瀬	
II	244	神通川	中瀬谷	山田村	中瀬	
I	245	神通川	長谷谷	山田村	湯	
II	246	神通川	水上谷	山田村	若土	
II	247	神通川	金剛谷	利賀村	谷内	
II	248	神通川	入谷川右支川	利賀村	入谷	
I	249	神通川	入谷	利賀村	入谷	
II	250	神通川	上百瀬(1)	利賀村	上百瀬	
II	251	神通川	上百瀬(2)	利賀村	上百瀬	
II	252	神通川	上百瀬(3)	利賀村	上百瀬	
I	253	神通川	登尾谷	利賀村	上百瀬	
I	254	神通川	上百瀬(1)	利賀村	上百瀬	
II	255	神通川	上百瀬(5)	利賀村	上百瀬	
I	256	神通川	ゴキケ谷	利賀村	上百瀬	
I	257	神通川	竜口谷	利賀村	上百瀬	
I	258	神通川	蛇淵谷	利賀村	上百瀬	
I	259	神通川	登屋谷	利賀村	上百瀬	
I	260	神通川	大谷	利賀村	上百瀬	
I	261	神通川	谷内谷	利賀村	中村	
I	262	神通川	中村(1)	利賀村	中村	
I	263	神通川	中村(2)	利賀村	中村	
I	264	神通川	中村(3)	利賀村	中村	
I	265	神通川	中村(4)	利賀村	中村	
I	266	神通川	サブ谷	利賀村	島地	
I	267	神通川	岩谷	利賀村	島地	
I	268	神通川	入の谷	利賀村	島地	
II	269	神通川	二の谷	利賀村	島地	
I	270	神通川	オンボ谷	利賀村	島地	
I	271	神通川	鍋谷川	山田村	鍋谷	
I	272	神通川	鍋谷の沢	山田村	鍋谷	
II	273	神通川	釈迦谷	山田村	若土	
I	274	神通川	西谷川	山田村	赤目谷	
I	275	神通川	湯谷川	山田村	中村	
I	276	神通川	洩谷川	山田村	白井谷	
II	277	神通川	道島開谷	婦中町	道島	
II	278	神通川	穴子谷	婦中町	外輪野	
I	279	神通川	細谷	婦中町	吉住	
II	280	神通川	古里の沢	婦中町	新町	
I	281	神通川	熊谷	富山市	金屋	
I	282	神通川	新開谷	富山市	金屋	
II	283	庄川	谷勝川	砺波市	正権寺	
II	284	庄川	孫屋敷谷	婦中町	大瀬谷	
II	285	庄川	加引谷	婦中町	大瀬谷	
I	286	庄川	牧口	山田村	沼又	
I	287	庄川	葎ヶ原の沢	婦中町	葎原	
II	288	庄川	市谷	砺波市	市谷	
II	289	庄川	芹谷	砺波市	芹谷	
II	290	庄川	水上谷	山田村	今山田	
II	291	庄川	原野川	砺波市	孫子	
II	292	庄川	塩谷川	砺波市	東別所	
I	293	庄川	浅谷川	砺波市	東別所	
II	294	庄川	川内(1)	砺波市	川内	
II	295	庄川	川内(2)	砺波市	川内	
II	296	庄川	西谷川	砺波市	伏木谷	
I	297	庄川	西谷川	砺波市	伏木谷	
II	298	庄川	寺尾道川	砺波市	五谷	
I	299	庄川	庄(2)	庄川町	庄	

シク	溪流 番号	水系名	溪流名	所在地		備考
				市町村	字	
I	300	庄川	庄(3)	庄川町	庄	
I	301	庄川	若宮谷	庄川町	庄	
I	302	庄川	庄(4)	庄川町	庄	
I	303	庄川	庄(5)	庄川町	庄	
I	304	庄川	名源谷	庄川町	名ヶ原	
I	305	庄川	水知谷	利賀村	北豆谷	
I	306	庄川	大豆谷	利賀村	大豆谷	
I	307	庄川	北谷	利賀村	利賀	
I	308	庄川	利賀谷	利賀村	利賀	
I	309	庄川	利賀谷左支川	利賀村	利賀	
I	310	庄川	岩淵谷	利賀村	岩淵	
I	311	庄川	南谷	利賀村	岩淵	
I	312	庄川	坂上谷	利賀村	坂上	
I	313	庄川	小悪瀬谷	利賀村	阿別当	
I	314	庄川	悪瀬谷	利賀村	阿別当	
II	315	庄川	水頭の谷	利賀村	阿別当	
II	316	庄川	奥大勘場(1)	利賀村	奥大勘場	
II	317	庄川	桂尾(1)	利賀村	桂尾	
II	318	庄川	千束(1)	利賀村	千束	
I	319	庄川	千束(1)	利賀村	千束	
I	320	庄川	大沼谷	利賀村	北島	
I	321	庄川	北島(1)	利賀村	北島	
II	322	庄川	利賀(1)	利賀村	利賀	
I	323	庄川	水上谷	利賀村	大牧	
I	324	庄川	大谷	利賀村	大牧	
I	325	庄川	滝谷	平村	祖山	
I	326	庄川	水上谷	平村	祖山	
I	327	庄川	入谷川右(1)	平村	入谷	
I	328	庄川	入谷川右(2)	平村	入谷	
II	329	庄川	入谷川	平村	入谷	
II	330	庄川	小谷川	平村	下出	
I	331	庄川	猪大谷	上平村	猪谷	
I	332	庄川	大谷	上平村	細島	
I	333	庄川	西谷川	上平村	細島	
I	334	庄川	新屋小谷川	上平村	新屋	
II	335	庄川	東赤尾谷	上平村	東赤尾	
I	336	庄川	真木(1)	上平村	真木	
I	337	庄川	北谷川	上平村	楮	
I	338	庄川	葎ヶ谷	上平村	成出	
II	339	庄川	桂(1)	上平村	桂	
II	340	庄川	桂(2)	上平村	桂	
I	341	庄川	水上谷	上平村	西赤尾	
I	342	庄川	臼谷	上平村	下島	
II	343	庄川	葎島(1)	上平村	葎島	
I	344	庄川	稲ヶ谷	上平村	皆葎	
II	345	庄川	ハンド谷	平村	上梨	
I	346	庄川	上梨谷	平村	上梨	
I	347	庄川	滝谷	平村	中畑	
I	348	庄川	鳥越谷	平村	下梨	
II	349	庄川	前川谷	平村	杉尾	
II	350	庄川	杉尾(1)	平村	杉尾	
II	351	庄川	小牧(1)	庄川町	小牧	
I	352	庄川	小牧谷	庄川町	小牧	
I	353	庄川	前山谷	庄川町	小牧	
I	354	庄川	尾山谷	庄川町	前山	
I	355	庄川	ヤマブシ谷	庄川町	黒岩	
I	356	小矢部川	東大谷川	井波町	坂下	
I	357	小矢部川	松島谷	井波町	今町	
I	358	小矢部川	松島(1)	井波町	松島	
I	359	小矢部川	東梅谷川	井波町	松島	
I	360	小矢部川	梅谷川	井波町	今町	

シク	溪流 番号	水系名	溪流名	所在地		備考
				市町村	字	
Ⅱ	361	小矢部川	向川	井波町	藤橋	
I	362	小矢部川	西大谷川	井波町	清玄寺	
Ⅱ	363	小矢部川	西大谷川左支川	井波町	清玄寺	
Ⅱ	364	小矢部川	西大谷川左支川	井波町	清玄寺	
Ⅱ	365	小矢部川	瀬々谷	井波町	東城寺	
Ⅱ	366	小矢部川	東城寺(1)	井波町	東城寺	
Ⅱ	367	小矢部川	東城寺(2)	井波町	東城寺	
I	368	小矢部川	カラキ谷	井波町	院瀬見	
I	369	小矢部川	院瀬見(1)	井波町	院瀬見	
I	370	小矢部川	鶴越谷	井波町	院瀬見	
I	371	小矢部川	マムシ谷	井口村	池田	
I	372	小矢部川	千谷川	井口村	池田	
Ⅱ	373	小矢部川	赤祖父川右支川	城端町	東西原	
Ⅱ	374	小矢部川	赤祖父川	城端町	東西原	
I	375	小矢部川	赤祖父川支川	城端町	東西原	
I	376	小矢部川	小谷谷川	城端町	西明	
I	377	小矢部川	細谷川	城端町	細野	
I	378	小矢部川	池川	城端町	林道	
I	379	小矢部川	宮谷	城端町	林道	
I	380	小矢部川	岩谷	城端町	林道	
I	381	小矢部川	湯谷	城端町	林道	
I	382	小矢部川	岩田川	城端町	林道	
Ⅱ	383	小矢部川	二ツ屋川	城端町	上見	
I	384	小矢部川	樋瀬戸谷	福光町	樋瀬戸	
I	385	小矢部川	太美(1)	福光町	太美	
I	386	小矢部川	太美(2)	福光町	太美	
Ⅱ	387	小矢部川	太美谷	福光町	太美	
I	388	小矢部川	刀利谷	福光町	刀利	
Ⅱ	389	小矢部川	小院瀬見(1)	福光町	小院瀬見	
Ⅱ	390	小矢部川	小院瀬見(2)	福光町	小院瀬見	
Ⅱ	391	小矢部川	セド谷	福光町	才川七	
I	392	小矢部川	太谷川	福光町	小二又	
Ⅱ	393	小矢部川	桃敷谷	福光町	小二又	
Ⅱ	394	小矢部川	才川七(1)	福光町	才川七	
I	395	小矢部川	糸谷川	福光町	糸谷	
I	396	小矢部川	吉原谷	福光町	香城寺	
Ⅱ	397	小矢部川	香城寺(1)	福光町	香城寺	
I	398	小矢部川	香城寺(1)	福光町	香城寺	
I	399	小矢部川	大谷川	福光町	香城寺	
I	400	小矢部川	明神川	福光町	館	
I	401	小矢部川	館(1)	福光町	館	
I	402	小矢部川	水吐谷	福光町	館	
I	403	小矢部川	ウサン谷	福光町	小山	
I	404	小矢部川	ウスガ谷	福光町	山本	
I	405	小矢部川	麻生谷	福光町	法林寺	
I	406	小矢部川	法林寺谷	福光町	法林寺	
I	407	小矢部川	スルキ谷	福光町	法林寺	
Ⅱ	408	小矢部川	一ノ谷	福光町	川西	
I	409	小矢部川	人が谷	福光町	川西	
I	410	小矢部川	川西(1)	福光町	川西	
I	411	小矢部川	間谷	福光町	川西	
Ⅱ	412	小矢部川	岩木(1)	福光町	岩木	
Ⅱ	413	小矢部川	御手洗川支川	福野町	安居	
I	414	小矢部川	安居谷	福野町	安居	
Ⅱ	415	小矢部川	藪波谷	小矢部市	戸久	
Ⅱ	416	小矢部川	浅谷	小矢部市	小森谷	
Ⅱ	417	小矢部川	谷内ヶ谷	小矢部市	小森谷	
Ⅱ	418	小矢部川	臼谷	小矢部市	臼谷	
I	419	小矢部川	打越(1)	福光町	打越	
Ⅱ	420	小矢部川	打越(1)	福光町	打越	
I	421	小矢部川	蔵原御山谷	福光町	蔵原	

ｼﾝｸ	溪流 番号	水系名	溪流名	所在地		備考
				市町村	字	
I	422	小矢部川	蔵原川	福光町	蔵原	
I	423	小矢部川	蔵原川左支川	福光町	蔵原	
I	424	小矢部川	蔵原川左支川	福光町	蔵原	
II	425	小矢部川	湯谷川右支川	福光町	湯谷	
II	426	小矢部川	湯谷里水上谷	福光町	湯谷	
I	427	小矢部川	湯谷川右支川	福光町	湯谷	
I	428	小矢部川	湯谷川	福光町	湯谷	
I	429	小矢部川	湯谷道無谷	福光町	湯谷	
I	430	小矢部川	渋江川	福光町	小又	
I	431	小矢部川	小又(1)	福光町	小又	
I	432	小矢部川	道谷川支川	福光町	下土山	
II	433	小矢部川	道谷川	福光町	能美	
II	434	小矢部川	高窪(1)	福光町	高窪	
II	435	小矢部川	黒部山谷	小矢部市	内山	
I	436	小矢部川	埴生(1)	小矢部市	埴生	
I	437	小矢部川	埴生(2)	小矢部市	埴生	
II	438	小矢部川	奥原川	小矢部市	安楽寺	
II	439	小矢部川	小神坊谷	小矢部市	安楽寺	
II	440	小矢部川	安楽寺(1)	小矢部市	安楽寺	
II	441	小矢部川	八ッ谷	小矢部市	安楽寺	
I	442	小矢部川	後谷(1)	小矢部市	後谷	
II	443	小矢部川	後谷(2)	小矢部市	後谷	
II	444	小矢部川	後谷(3)	小矢部市	後谷	
I	445	小矢部川	すずめ谷	小矢部市	八和町	
II	446	小矢部川	渋谷	小矢部市	桜町	
I	447	小矢部川	前田川	小矢部市	峯坪野	
II	448	小矢部川	前高川	小矢部市	了輪	
I	449	小矢部川	八ヶ宮川	小矢部市	了輪	
I	450	小矢部川	土場例谷川	小矢部市	嘉例谷	
I	451	小矢部川	久利須川	小矢部市	久利須	
I	452	小矢部川	後谷川	福岡町	小野	
I	453	小矢部川	堀切川	福岡町	五位	
II	454	小矢部川	名古谷川	福岡町	沢川	
II	455	小矢部川	原牧川	小矢部市	高坂	
I	456	小矢部川	谷内田川	小矢部市	岩崎	
II	457	小矢部川	日爪谷川	小矢部市	岩崎	
I	458	小矢部川	大谷川	小矢部市	法楽寺	
II	459	小矢部川	法楽寺(1)	小矢部市	法楽寺	
I	460	小矢部川	三島川	小矢部市	田川	
I	461	小矢部川	田川谷内川	小矢部市	田川	
II	462	小矢部川	西谷内谷	福岡町	西明寺	
II	463	小矢部川	西明寺(1)	福岡町	西明寺	
II	464	小矢部川	畔ヶ谷内谷	福岡町	西明寺	
I	465	小矢部川	観音川	福岡町	鳥倉	
I	466	小矢部川	岸谷川	福岡町	加茂	
II	467	小矢部川	吉岡谷	福岡町	馬場	
I	468	小矢部川	観音寺谷	福岡町	舞谷	
I	469	小矢部川	浅井谷	福岡町	赤丸	
II	470	小矢部川	石堤谷内(2)	高岡市	石堤谷内	
I	471	小矢部川	石堤谷内(1)	高岡市	石堤谷内	
I	472	小矢部川	柏堂谷	高岡市	石堤	
I	473	小矢部川	段谷内	高岡市	麻生谷	
II	474	小矢部川	境(1)	高岡市	境	
II	475	小矢部川	境(2)	高岡市	境	
II	476	小矢部川	西広谷(1)	高岡市	西広谷	
II	477	小矢部川	西広谷下川	高岡市	西広谷	
I	478	小矢部川	西広谷川	高岡市	西広谷	
II	479	小矢部川	西広谷(2)	高岡市	西広谷	
I	480	小矢部川	山川	高岡市	西広谷	
II	481	小矢部川	山川右(1)	高岡市	山川	
II	482	小矢部川	江道	高岡市	江道	

シク	溪流番号	水系名	溪流名	所在地		備考
				市町村	字	
I	483	小矢部川	五十辺谷	高岡市	笹八口	
I	484	小矢部川	国吉	高岡市	国吉	
I	485	小矢部川	月野谷	高岡市	月野谷	
I	486	小矢部川	上野川	高岡市	頭川	
I	487	小矢部川	薬師谷左	高岡市	頭川	
I	488	小矢部川	薬師谷	高岡市	頭川	
I	489	小矢部川	清水谷	高岡市	五十里	
I	490	小矢部川	五十里道重(1)	高岡市	五十里道重	
I	491	小矢部川	五十里道重(2)	高岡市	五十里西町道重	
II	492	小矢部川	西海老坂(1)	高岡市	西海老坂	
II	493	小矢部川	東海老坂(1)	高岡市	西海老坂	
II	494	小矢部川	東海老坂(2)	高岡市	東海老坂	
II	495	小矢部川	東海老坂(3)	高岡市	東海老坂	
II	496	小矢部川	東海老坂(4)	高岡市	東海老坂	
II	497	小矢部川	東海老坂(5)	高岡市	東海老坂	
I	498	小矢部川	谷の川	高岡市	二上	
I	499	小矢部川	二上(1)	高岡市	二上	
I	500	小矢部川	二上(2)	高岡市	二上	
I	501	小矢部川	二上(3)	高岡市	二上	
I	502	小矢部川	浄ヶ谷内	高岡市	二上	
I	503	小矢部川	浅谷	高岡市	二上	
I	504	小矢部川	二上谷内	高岡市	二上谷内	
I	505	小矢部川	二上院内(1)	高岡市	二上院内	
I	506	小矢部川	二上院内(2)	高岡市	二上院内	
I	507	小矢部川	二上院内(3)	高岡市	二上院内	
I	508	小矢部川	院内大谷	高岡市	二上	
II	509	小矢部川	東大谷左	高岡市	城光寺	
I	510	小矢部川	東大谷	高岡市	城光寺	
II	511	小矢部川	城光寺	高岡市	城光寺	
I	512	小矢部川	伏木一宮(1)	高岡市	伏木一宮	
I	513	小矢部川	伏木一宮(2)	高岡市	伏木一宮	
I	514	境川	笹小俣谷	朝日町	滝淵	
I	515	境川	水上谷	朝日町	大平	
I	516	境川	境橋沢	朝日町	境	
II	517	笹川	元屋敷沢	朝日町	元屋敷	
I	518	笹川	最禅谷	朝日町	笹川最禅	
I	519	笹川	佐渡谷	朝日町	笹川北角地	
I	520	笹川	神向谷	朝日町	笹川神向	
I	521	笹川	大谷川	朝日町	笹川田中	
I	522	笹川	笹谷	朝日町	笹川田中	
I	523	笹川	権現沢	朝日町	笹川雁蔵	
I	524	笹川	七重谷川	朝日町	笹川雁蔵	
I	525	笹川	金屋谷	朝日町	笹川神向	
I	526	木流川	下横尾谷	朝日町	下横尾	
I	527	木流川	温泉北谷	朝日町	温泉町	
I	528	木流川	温泉谷	朝日町	温泉町	
I	529	木流川	横尾谷	朝日町	上横尾	
I	530	木流川	山田谷	朝日町	上横尾	
II	531	木流川	横谷川	朝日町	南保小更	
I	532	木流川	小更谷	朝日町	南保小更	
I	533	木流川	松倉谷	朝日町	南保小更	
I	534	木流川	越谷北沢	朝日町	南保越	
I	535	木流川	越谷	朝日町	南保越	
I	536	木流川	中山谷	朝日町	南保竹ノ内	
I	537	木流川	湯上谷	朝日町	南保竹ノ内	
I	538	木流川	ヤン谷	朝日町	南保竹ノ内	
II	539	小川	吉野谷	朝日町	南保谷	
II	540	小川	中村1の沢	朝日町	南保谷	
II	541	小川	中村2の沢	朝日町	南保谷	
II	542	小川	中村3の沢	朝日町	南保谷	
II	543	小川	中村4の沢	朝日町	南保谷	

ランク	溪流番号	水系名	溪流名	所在地		備考
				市町村	字	
I	544	小川	石谷川	朝日町	石谷	
I	545	小川	谷沢	朝日町	南保谷	
I	546	小川	岩井谷川	朝日町	南保谷	
II	547	小川	中村9の沢	朝日町	南保谷	
I	548	小川	ウジロ谷	朝日町	蛭谷	
I	549	小川	中山谷	朝日町	蛭谷	
I	550	小川	小川	朝日町	湯の瀬	
I	551	小川	下若狭谷川	朝日町	湯の瀬	
I	552	小川	羽入谷	朝日町	山崎羽入	
I	553	小川	辻沢	朝日町	山崎辻	
I	554	小川	ノギ戸谷	朝日町	山崎辻	
II	555	小川	山崎谷	朝日町	山崎越	
I	556	小川	蛇谷	朝日町	山崎越	
I	557	小川	二尺谷	朝日町	山崎越	
I	558	小川	ダナ谷北	朝日町	山崎越	
I	559	小川	ダナ谷	朝日町	山崎越	
II	560	小川	南二尺谷	朝日町	山崎小在池	
I	561	小川	五衛門谷	朝日町	山崎小在池	
I	562	小川	入の谷	朝日町	山崎小在池	
I	563	小川	尻無谷	朝日町	山崎小在池	
I	564	小川	南尻無谷	朝日町	山崎小在池	
I	565	小川	地獄谷川	朝日町	山崎小在池	
I	566	小川	導善寺1の沢	朝日町	山崎花房	
I	567	小川	導善寺2の沢	朝日町	山崎花房	
I	568	小川	舟川	入善町	舟見	
II	569	黒瀬川	大越沢	黒部市	若栗大越	
I	570	黒瀬川	袖野	黒部市	若栗袖野	
I	571	片貝川	中陣1の沢	黒部市	中陣	
I	572	片貝川	中陣2の沢	黒部市	中陣	
I	573	片貝川	もろん谷川	黒部市	中陣	
I	574	片貝川	栃谷川	黒部市	中陣	
I	575	片貝川	朴谷沢	黒部市	朴谷	
I	576	片貝川	朴谷2の沢	黒部市	朴谷	
I	577	片貝川	朴谷3の沢	黒部市	朴谷	
I	578	片貝川	尾山大谷川	黒部市	尾山	
I	579	片貝川	寺谷敷谷川	黒部市	尾山	
I	580	片貝川	尾山	黒部市	尾山	
I	581	片貝川	下小屋野谷川	黒部市	尾山	
I	582	片貝川	上小屋野谷川	黒部市	東布施阿弥陀堂	
I	583	片貝川	阿弥陀堂沢	黒部市	東布施阿弥陀堂	
II	584	片貝川	釈迦堂4の沢	黒部市	釈迦堂	
I	585	片貝川	釈迦堂1の沢	黒部市	釈迦堂	
I	586	片貝川	釈迦堂2の沢	黒部市	釈迦堂	
I	587	片貝川	釈迦堂3の沢	黒部市	釈迦堂	
I	588	片貝川	内生谷西沢	黒部市	内生谷	
II	589	片貝川	内生谷東沢	黒部市	内生谷	
I	590	片貝川	前川	黒部市	内生谷	
I	591	片貝川	宮ノ谷	黒部市	笠破	
II	592	片貝川	東笠破谷	黒部市	笠破	
I	593	片貝川	田糲川	黒部市	田糲	
I	594	片貝川	田糲沢	黒部市	田糲	
I	595	片貝川	与茂谷	黒部市	東布施福平	
I	596	片貝川	大沢谷川	魚津市	大沢	
I	597	片貝川	黒沢谷川	魚津市	黒沢	
I	598	片貝川	長引野東谷	魚津市	長引野二区	
II	599	片貝川	長引野西谷	魚津市	長引野一区	
I	600	片貝川	嘉十郎谷川	魚津市	長引野一区	
I	601	片貝川	日尾東谷	魚津市	日尾	
I	602	片貝川	日尾谷川	魚津市	日尾	
II	603	片貝川	日尾西谷	魚津市	日尾	
II	604	片貝川	天神山沢	魚津市	小川寺	

ランク	溪流番号	水系名	溪流名	所在地		備考
				市町村	字	
I	605	片貝川	蛇田東沢	魚津市	蛇田	
I	606	片貝川	浦谷川	魚津市	蛇田	
I	607	片貝川	東山谷	魚津市	東山	
I	608	片貝川	親子谷川	魚津市	東城	
II	609	片貝川	親子川	魚津市	東城	
I	610	片貝川	ナゴネ谷川	魚津市	前村	
II	611	片貝川	前村谷川	魚津市	前村	
I	612	片貝川	黒谷一の谷川	魚津市	黒谷	
II	613	片貝川	山女沢	魚津市	山女	
I	614	片貝川	佐部谷川	魚津市	山女	
I	615	片貝川	沌滝川	魚津市	平沢二区	
I	616	片貝川	俵谷川	魚津市	島尻一区	
I	617	片貝川	宮谷二の谷川	魚津市	島尻一区	
II	618	片貝川	石垣平東谷	魚津市	石垣平	
I	619	片貝川	女郎沢	魚津市	石垣平	
II	620	片貝川	石垣平西谷	魚津市	石垣平	
I	621	角川	大谷川	魚津市	石垣平	
I	622	角川	タカヤスミ谷	魚津市	大海寺新	
I	623	角川	越後平川	魚津市	大海寺新	
I	624	角川	蟹ヶ沢谷川	魚津市	宮津	
II	625	角川	善兵衛谷川	魚津市	宮津	
II	626	角川	大岩川	魚津市	湯上	
I	627	角川	室田沢	魚津市	室田	
II	628	角川	稗島西谷1号	魚津市	稗島	
I	629	角川	宮城谷川	魚津市	稗島	
I	630	角川	ウルシ谷川	魚津市	稗島	
II	631	角川	稗島西谷2号	魚津市	稗島	
I	632	角川	坪野蛇谷	魚津市	北山	
I	633	角川	坪野二の谷川	魚津市	坪野	
I	634	角川	宮谷川	魚津市	坪野	
I	635	角川	伊豆谷川	魚津市	金山谷	
I	636	角川	ドシ谷川	魚津市	金山谷	
I	637	角川	九右工門谷川	魚津市	金山谷	
I	638	角川	明歩谷川	魚津市	池谷小管沼	
I	639	角川	石坂谷	魚津市	鹿熊	
I	640	角川	深谷川	魚津市	鹿熊	
I	641	角川	下梨谷川	魚津市	鹿熊	
II	642	角川	大熊沢	魚津市	大熊	
I	643	角川	加左工門谷川	魚津市	川向	
I	644	角川	黍谷川	魚津市	川向	
I	645	角川	升田川	魚津市	升田	
I	646	角川	岩高川	魚津市	升田	
I	647	早月川	金小谷	魚津市	升方	
I	648	早月川	八谷川	魚津市	鉢	
I	649	早月川	水上谷	魚津市	虎谷	
II	650	早月川	虎谷東谷	魚津市	虎谷	
I	651	早月川	オゾ谷川	上市町	蓬沢	
II	652	早月川	桑首谷	上市町	蓬沢	
II	653	早月川	赤谷川	上市町	伊折	
I	654	早月川	城山谷	上市町	蓬沢	
I	655	早月川	谷頭	上市町	中村	
I	656	早月川	西谷川	滑川市	藁輪	
I	657	上市川	小杉谷	滑川市	本江	
I	658	上市川	番念寺川	滑川市	本江	
I	659	上市川	小森一の谷	滑川市	本江	
I	660	上市川	曾門林谷	滑川市	本江	
I	661	上市川	小森二の谷	滑川市	本江	
I	662	上市川	花岡谷	上市町	黒川	
I	663	上市川	黒川谷川	上市町	黒川	
II	664	上市川	村下川	上市町	五位尾	
I	665	上市川	片地谷村川	上市町	片地	

シク	溪流 番号	水系名	溪流名	所在地		備考
				市町村	字	
I	666	上市川	眼目谷川	上市町	眼目	
I	667	上市川	岩蔵谷	上市町	釈泉寺	
I	668	上市川	猿蔵谷川	上市町	田蔵/東種	
I	669	上市川	黒谷川	上市町	東種	
I	670	上市川	水上谷	上市町	水上	
II	671	上市川	極楽寺(1)	上市町	極楽寺	
II	672	上市川	極楽寺(2)	上市町	極楽寺	
I	673	上市川	巾割谷	上市町	極楽寺	
I	674	上市川	上坂谷	上市町	湯上野	
II	675	白岩川	天谷	上市町	須山	
II	676	白岩川	正保寺谷	上市町	須山	
I	677	白岩川	須山宮谷	上市町	須山	
I	678	白岩川	須山川	上市町	須山	
II	679	白岩川	小谷	上市町	須山	
I	680	白岩川	中がらす谷	上市町	大松新	
I	681	白岩川	佛谷	上市町	大松	
II	682	白岩川	堤谷	上市町	大松	
I	683	白岩川	火ノ詰谷	上市町	大松	
I	684	白岩川	称ン谷	上市町	大岩	
II	685	白岩川	鍋屋谷	上市町	大岩	
II	686	白岩川	梁婦谷	上市町	大岩	
I	687	白岩川	煙草谷	上市町	大岩	
II	688	白岩川	日影谷	上市町	浅生	
II	689	白岩川	中田谷	上市町	浅生	
I	690	白岩川	中ノ又川	上市町	浅生	
I	691	白岩川	桧谷川	上市町	大岩	
I	692	白岩川	下良谷	上市町	大岩	
I	693	白岩川	水上谷(1)	上市町	大岩	
I	694	白岩川	水上谷(2)	上市町	大岩	
I	695	白岩川	水上谷(3)	上市町	大岩	
I	696	白岩川	細谷川	上市町	正源寺	
I	697	白岩川	天谷	上市町	正源寺	
I	698	白岩川	山口川	上市町	館	
I	699	白岩川	二ノ窪谷	上市町	館	
I	700	白岩川	細谷	立山町	四谷尾	
I	701	白岩川	宮蔵谷	立山町	四谷尾	
I	702	白岩川	稲場平谷	立山町	虫谷	
I	703	白岩川	宮ノ谷	立山町	虫谷	
I	704	白岩川	ムクロジ谷	立山町	白岩	
I	705	白岩川	水上谷	立山町	白岩	
I	706	白岩川	未谷	立山町	白岩	
I	707	白岩川	宮谷川	立山町	目桑	
I	708	白岩川	中谷川	立山町	谷	
II	709	白岩川	弓谷谷	立山町	伊勢屋	
II	710	白岩川	天地谷	立山町	伊勢屋	
II	711	白岩川	座主坊谷	立山町	座主坊	
II	712	白岩川	座主坊谷	立山町	座主坊	
II	713	白岩川	蛇沢堂谷	立山町	芦見	
I	714	白岩川	朝倉谷	立山町	池田	
I	715	白岩川	赤坂谷	立山町	瀬戸新	
I	716	白岩川	下嵐谷	立山町	栃津	
I	717	新堀川	大谷	富山市	追分茶屋	
I	718	新堀川	吉作	富山市	吉作	
I	719	新堀川	京平	富山市	住吉	
I	720	新堀川	向山	富山市	三熊	
II	721	下条川	浄土寺	小杉町	浄土寺	
II	722	下城川	藤ヶ谷川	婦中町	高塚	
II	723	下条川	水上谷	小杉町	野手	
II	724	下条川	水上谷下	小杉町	野手	
II	725	下条川	平等の沢	婦中町	平等	
I	726	下条川	瀬戸谷	婦中町	吉谷	

シク	溪流 番号	水系名	溪流名	所在地		備考
				市町村	字	
Ⅱ	727	下条川	新屋敷谷下	小杉町	新屋敷	
Ⅱ	728	下条川	新屋敷谷	小杉町	新屋敷	
Ⅰ	729	泉川	鉢状谷	氷見市	小竹	
Ⅰ	730	泉川	かんみや	氷見市	小竹	
Ⅱ	731	泉川	小竹谷(1)	氷見市	小竹	
Ⅰ	732	泉川	上田子谷	氷見市	上田子	
Ⅰ	733	仏生寺川	表谷川	氷見市	園	
Ⅱ	734	仏生寺川	与作谷内	氷見市	大浦	
Ⅰ	735	仏生寺川	堀田谷(2)	氷見市	堀田	
Ⅰ	736	仏生寺川	堀田谷(1)	氷見市	堀田	
Ⅰ	737	仏生寺川	目間谷	氷見市	堀田	
Ⅱ	738	仏生寺川	蒲田谷(1)	氷見市	蒲田	
Ⅰ	739	仏生寺川	脇の谷	氷見市	蒲田	
Ⅰ	740	仏生寺川	神代蒲田谷	氷見市	神代	
Ⅱ	741	仏生寺川	大覚口谷(1)	氷見市	大覚口	
Ⅱ	742	仏生寺川	脇之谷内谷(1)	氷見市	脇之谷内	
Ⅱ	743	仏生寺川	天ヶ峰谷内	氷見市	脇之谷内	
Ⅱ	744	仏生寺川	水上谷	氷見市	脇之谷内	
Ⅱ	745	仏生寺川	水上谷内	氷見市	脇之谷内	
Ⅰ	746	仏生寺川	市の谷	氷見市	脇の谷内	
Ⅱ	747	仏生寺川	宮の谷内	氷見市	脇之谷内	
Ⅱ	748	仏生寺川	脇之谷内谷(2)	氷見市	脇之谷内	
Ⅱ	749	仏生寺川	上中谷(1)	氷見市	上中	
Ⅱ	750	仏生寺川	上中谷(2)	氷見市	上中	
Ⅰ	751	仏生寺川	吉の谷	氷見市	上中	
Ⅰ	752	仏生寺川	上錦谷	氷見市	上中	
Ⅰ	753	仏生寺川	下錦谷	氷見市	上中	
Ⅱ	754	仏生寺川	寺中谷(1)	氷見市	寺中	
Ⅱ	755	仏生寺川	籠の谷	氷見市	寺中	
Ⅱ	756	仏生寺川	寺中谷(2)	氷見市	寺中	
Ⅱ	757	仏生寺川	左近の谷内川	氷見市	寺中	
Ⅱ	758	仏生寺川	大窪谷	氷見市	寺中	
Ⅰ	759	仏生寺川	宮の内谷	氷見市	寺中	
Ⅱ	760	仏生寺川	寺中谷(3)	氷見市	寺中	
Ⅰ	761	仏生寺川	惣領谷	氷見市	鞍骨	
Ⅱ	762	仏生寺川	鞍骨谷(1)	氷見市	鞍骨	
Ⅱ	763	仏生寺川	鞍骨谷(2)	氷見市	鞍骨	
Ⅱ	764	仏生寺川	明後谷	氷見市	鞍骨	
Ⅱ	765	仏生寺川	鉾根谷	氷見市	鞍骨	
Ⅱ	766	仏生寺川	鞍骨谷(3)	氷見市	鞍骨	
Ⅱ	767	仏生寺川	谷内	氷見市	鞍骨	
Ⅱ	768	仏生寺川	谷内の谷	氷見市	鞍骨	
Ⅱ	769	仏生寺川	鞍骨谷(4)	氷見市	鞍骨	
Ⅱ	770	仏生寺川	鞍骨谷(5)	氷見市	鞍骨	
Ⅱ	771	仏生寺川	粟原谷(3)	氷見市	粟原	
Ⅱ	772	仏生寺川	粟原谷(1)	氷見市	粟原	
Ⅰ	773	仏生寺川	中谷内谷(1)	氷見市	中谷内	
Ⅰ	774	仏生寺川	大門谷内	氷見市	中谷内	
Ⅰ	775	仏生寺川	万尾谷(1)	氷見市	万尾	
Ⅰ	776	仏生寺川	源谷内	氷見市	西朴木	
Ⅱ	777	仏生寺川	どんが谷内	氷見市	坂津	
Ⅱ	778	仏生寺川	ごろが谷内	氷見市	清水	
Ⅱ	779	仏生寺川	清水谷(1)	氷見市	清水	
Ⅱ	780	上庄川	中尾谷	氷見市	中尾	
Ⅱ	781	上庄川	岩胴の谷	氷見市	中尾	
Ⅱ	782	上庄川	坂の谷内	氷見市	上田	
Ⅱ	783	上庄川	鎌仲谷内	氷見市	上田	
Ⅱ	784	上庄川	松田谷内	氷見市	上田	
Ⅱ	785	上庄川	経ヶ峰谷内	氷見市	上田	
Ⅱ	786	上庄川	上田谷(1)	氷見市	上田	
Ⅱ	787	上庄川	山野谷内	氷見市	上田	

シク	溪流 番号	水系名	溪流名	所在地		備考
				市町村	字	
Ⅱ	788	上庄川	稲泉谷	氷見市	上田	
Ⅱ	789	上庄川	早借谷(1)	氷見市	早借	
Ⅱ	790	上庄川	奥の谷	氷見市	早借	
Ⅰ	791	上庄川	源平谷内	氷見市	早借	
Ⅱ	792	上庄川	早借谷(2)	氷見市	早借	
Ⅰ	793	上庄川	蜂の谷	氷見市	久目	
Ⅰ	794	上庄川	久目谷(1)	氷見市	久目	
Ⅱ	795	上庄川	大谷川	氷見市	東	
Ⅰ	796	上庄川	桑院谷(1)	氷見市	桑院	
Ⅰ	797	上庄川	清竜谷	氷見市	桑院	
Ⅱ	798	上庄川	又屋敷	氷見市	桑院	
Ⅱ	799	上庄川	御坊谷	氷見市	桑院	
Ⅱ	800	上庄川	谷内の谷	氷見市	岩瀬	
Ⅱ	801	上庄川	一の島谷(2)	氷見市	岩瀬	
Ⅱ	802	上庄川	棚懸谷(1)	氷見市	棚懸	
Ⅱ	803	上庄川	棚懸谷(2)	氷見市	棚懸	
Ⅱ	804	上庄川	棚懸谷(3)	氷見市	棚懸	
Ⅰ	805	上庄川	笹井巻川	氷見市	坪地	
Ⅰ	806	上庄川	坪地川	氷見市	坪地	
Ⅰ	807	上庄川	子浦谷	氷見市	一の島	
Ⅱ	808	上庄川	花木谷内	氷見市	岩瀬	
Ⅰ	809	上庄川	黒谷	氷見市	岩瀬	
Ⅱ	810	上庄川	北の谷	氷見市	岩瀬	
Ⅱ	811	上庄川	岩瀬谷(1)	氷見市	岩瀬	
Ⅱ	812	上庄川	岩瀬谷(2)	氷見市	岩瀬	
Ⅰ	813	上庄川	床鍋谷	氷見市	床鍋	
Ⅰ	814	上庄川	床鍋谷(2)	氷見市	床鍋	
Ⅱ	815	上庄川	川原谷	氷見市	見内	
Ⅱ	816	上庄川	上見内川	氷見市	見内	
Ⅰ	817	上庄川	統光谷	氷見市	久目	
Ⅱ	818	上庄川	久目谷	氷見市	久目	
Ⅱ	819	上庄川	地元谷	氷見市	久目	
Ⅱ	820	上庄川	日名田谷(1)	氷見市	日名田	
Ⅱ	821	上庄川	三尾谷(1)	氷見市	三尾	
Ⅱ	822	上庄川	三尾谷	氷見市	三尾	
Ⅱ	823	上庄川	三尾谷(2)	氷見市	三尾	
Ⅱ	824	上庄川	前の谷	氷見市	三尾	
Ⅰ	825	上庄川	滝の尻谷川	氷見市	三尾	
Ⅰ	826	上庄川	徳坂川	氷見市	日名田	
Ⅱ	827	上庄川	日名田谷(2)	氷見市	日名田	
Ⅱ	828	上庄川	小久米谷(1)	氷見市	小久米	
Ⅱ	829	上庄川	田江谷(1)	氷見市	田江	
Ⅱ	830	上庄川	田江谷(2)	氷見市	田江	
Ⅱ	831	上庄川	田江谷(3)	氷見市	田江	
Ⅰ	832	上庄川	北塚川	氷見市	小窪	
Ⅱ	833	上庄川	小窪谷	氷見市	小窪	
Ⅱ	834	上庄川	新保谷(1)	氷見市	新保	
Ⅱ	835	上庄川	新保谷(2)	氷見市	新保	
Ⅰ	836	上庄川	小沼川	氷見市	谷屋	
Ⅰ	837	上庄川	池谷内川	氷見市	谷屋	
Ⅱ	838	上庄川	粟屋谷	氷見市	中村	
Ⅰ	839	上庄川	向山谷	氷見市	柿谷	
Ⅱ	840	上庄川	滝の谷内川	氷見市	柿谷	
Ⅰ	841	上庄川	大塚谷	氷見市	柿谷	
Ⅰ	842	上庄川	石戸前谷	氷見市	柿谷	
Ⅰ	843	上庄川	稲政谷	氷見市	柿谷	
Ⅱ	844	余川川	舟塚谷内	氷見市	船塚	
Ⅱ	845	余川川	太左工門谷内	氷見市	船塚	
Ⅱ	846	余川川	向谷内	氷見市	向谷内	
Ⅱ	847	余川川	百合谷(2)	氷見市	百合	
Ⅱ	848	余川川	片畑谷	氷見市	片畑	

ランク	溪流番号	水系名	溪流名	所在地		備考
				市町村	字	
Ⅱ	849	余川川	高戸谷	氷見市	高戸	
Ⅰ	850	余川川	七曲谷	氷見市	緑の庄	
Ⅱ	851	余川川	滑床谷	氷見市	懸札	
Ⅰ	852	余川川	中峰谷	氷見市	片倉	
Ⅰ	853	余川川	中原谷	氷見市	片倉	
Ⅰ	854	余川川	谷出川	氷見市	久保	
Ⅱ	855	余川川	久保谷(1)	氷見市	久保	
Ⅰ	856	余川川	久保谷	氷見市	久保	
Ⅱ	857	余川川	小川谷(1)	氷見市	小川	
Ⅱ	858	余川川	小川谷(2)	氷見市	小川	
Ⅰ	859	余川川	目谷谷	氷見市	目谷	
Ⅰ	860	余川川	堂放谷	氷見市	目谷	
Ⅱ	861	余川川	花山谷	氷見市	目谷	
Ⅱ	862	余川川	姫谷	氷見市	目谷	
Ⅱ	863	余川川	目谷谷(1)	氷見市	目谷	
Ⅰ	864	余川川	滝山川	氷見市	谷村	
Ⅰ	865	余川川	寺山川	氷見市	谷村	
Ⅱ	866	余川川	杉谷谷(1)	氷見市	杉谷	
Ⅱ	867	余川川	谷内谷	氷見市	古戸	
Ⅱ	868	余川川	京地谷(1)	氷見市	京地	
Ⅱ	869	余川川	京地谷川	氷見市	京地	
Ⅱ	870	余川川	金谷谷(1)	氷見市	金谷	
Ⅱ	871	余川川	金谷谷(2)	氷見市	金谷	
Ⅱ	872	阿尾川	阿尾谷(1)	氷見市	阿尾	
Ⅱ	873	阿尾川	森寺谷(2)	氷見市	森寺	
Ⅱ	874	阿尾川	吉滝谷(1)	氷見市	吉滝	
Ⅱ	875	阿尾川	山崎谷	氷見市	吉滝	
Ⅱ	876	阿尾川	吉滝谷	氷見市	吉滝	
Ⅱ	877	阿尾川	黒谷谷	氷見市	黒谷	
Ⅱ	878	阿尾川	黒谷谷(1)	氷見市	黒谷	
Ⅰ	879	阿尾川	谷内出川	氷見市	針本	
Ⅱ	880	阿尾川	東谷川	氷見市	胡桃	
Ⅱ	881	阿尾川	中谷川	氷見市	小滝	
Ⅱ	882	阿尾川	野崎谷	氷見市	吉滝	
Ⅱ	883	阿尾川	森寺谷(2)	氷見市	森寺	
Ⅱ	884	阿尾川	森寺谷(1)	氷見市	森寺	
Ⅱ	885	阿尾川	指崎谷(1)	氷見市	指崎	
Ⅱ	886	阿尾川	指崎谷(2)	氷見市	指崎	
Ⅱ	887	阿尾川	北八代谷(1)	氷見市	北八代	
Ⅱ	888	阿尾川	北八代谷(2)	氷見市	北八代	
Ⅱ	889	阿尾川	北八代谷(3)	氷見市	北八代	
Ⅱ	890	阿尾川	ミヤガ谷内	氷見市	北八代	
Ⅰ	891	宇波川	戸屋谷内	氷見市	宇波	
Ⅰ	892	宇波川	戸屋谷	氷見市	宇波	
Ⅰ	893	宇波川	すげだら	氷見市	白川	
Ⅰ	894	宇波川	白川谷	氷見市	白川	
Ⅱ	895	宇波川	白川谷(1)	氷見市	白川	
Ⅰ	896	宇波川	どんがいち谷	氷見市	白川	
Ⅰ	897	宇波川	関谷	氷見市	戸津宮	
Ⅰ	898	宇波川	戸屋宮谷(1)	氷見市	戸津宮	
Ⅱ	899	宇波川	船頭ヶ谷内	氷見市	戸津宮	
Ⅱ	900	宇波川	戸津宮(1)	氷見市	戸津宮	
Ⅰ	901	下田川	平沢谷	氷見市	谷口	
Ⅰ	902	その他	金剛川	朝日町	境	
Ⅰ	903	その他	東滝川	朝日町	境	
Ⅰ	904	その他	滝川	朝日町	境	
Ⅰ	905	その他	杉ノ木谷	朝日町	境	
Ⅱ	906	その他	西杉ノ木谷	朝日町	境	
Ⅰ	907	その他	竹屋川	朝日町	境	
Ⅰ	908	その他	大谷川	朝日町	境	
Ⅰ	909	その他	城川	朝日町	境	

シク	溪流番号	水系名	溪流名	所在地		備考
				市町村	字	
I	910	その他	太田(2)	高岡市	太田	
I	911	その他	太田(1)	高岡市	太田	
II	912	その他	雨晴東部(1)	高岡市	太田雨晴東部	
I	913	その他	太田谷内(1)	高岡市	太田院内	
I	914	その他	太田谷内(2)	高岡市	太田院内	
I	915	その他	太田谷内(3)	高岡市	太田院内	
I	916	その他	太田谷内(4)	高岡市	太田院内	
I	917	その他	太田谷内(5)	高岡市	太田院内	
I	918	その他	太田谷内(6)	高岡市	太田院内	
II	919	その他	藪田谷(1)	氷見市	藪田	
II	920	その他	青柳川	氷見市	小杉	
I	921	その他	泊谷	氷見市	泊	
I	922	その他	瀬間田谷	氷見市	泊	
I	923	その他	泊谷(2)	氷見市	泊	
II	924	その他	くじ川	氷見市	泊	
I	925	その他	泊谷(1)	氷見市	泊	
II	926	その他	宇波谷(1)	氷見市	宇波	
I	927	その他	白見谷	氷見市	小境	
I	928	その他	朴田川	氷見市	姿	
I	929	その他	赤千谷	氷見市	姿	
I	930	その他	大口川	氷見市	姿	
I	931	その他	中波谷	氷見市	中波	
II	932	その他	中波谷(1)	氷見市	中波	
III	J001	黒部川	明日栗虫(1)	宇奈月町	明日栗虫	
III	J002	黒部川	明日栗虫(2)	宇奈月町	明日栗虫	
III	J003	黒部川	明日音沢	宇奈月町	明日音沢	
III	J004	黒部川	音谷沢	宇奈月町	明日音沢	
III	J005	黒部川	イシワ谷沢	宇奈月町	宇奈月	
III	J006	黒部川	深谷	宇奈月町	宇奈月	
III	J007	黒部川	宇奈月(1)	宇奈月町	宇奈月	
III	J008	黒部川	宇奈月(2)	宇奈月町	宇奈月	
III	J009	黒部川	宇奈月(3)	宇奈月町	宇奈月	
III	J010	黒部川	宇奈月(4)	宇奈月町	宇奈月	
III	J011	黒部川	下立四区	宇奈月町	下立四区	
III	J012	黒部川	浦山(1)	宇奈月町	浦山	
III	J013	黒部川	浦山(2)	宇奈月町	浦山	
III	J014	黒部川	栃屋(1)	宇奈月町	栃屋	
III	J015	黒部川	栃屋(2)	宇奈月町	栃屋	
III	J016	黒部川	栃屋(3)	宇奈月町	栃屋	
III	J017	黒部川	栃屋(4)	宇奈月町	栃屋	
III	J018	黒部川	栃屋(5)	宇奈月町	栃屋	
III	J019	黒部川	栃屋(6)	宇奈月町	栃屋	
III	J020	黒部川	栃屋(7)	宇奈月町	栃屋	
III	J021	神通川	暁橋	大山町	東福沢	
III	J022	神通川	瀧谷	大沢野町	芦生	
III	J023	神通川	舟渡	大沢野町	舟渡	
III	J024	神通川	葛原(2)	大沢野町	葛原	
III	J025	神通川	小長谷	八尾町	小長谷	
III	J026	神通川	三田南谷	八尾町	三田	
III	J027	神通川	金屋	富山市	金屋	
III	J028	神通川	富山稲荷	富山市	寺町	
III	J029	庄川	坪野	砺波市	坪野	
III	J030	庄川	串田	大門町	串田	
III	J031	庄川	東別所(1)	砺波市	東別所	
III	J032	庄川	東別所(2)	砺波市	東別所	
III	J033	庄川	東別所(3)	砺波市	東別所	
III	J034	庄川	東別所(4)	砺波市	東別所	
III	J035	庄川	川内(3)	砺波市	川内	
III	J036	庄川	塩谷川下	砺波市	塩谷	
III	J037	庄川	井栗谷(1)	砺波市	井栗谷	
III	J038	庄川	井栗谷(2)	砺波市	井栗谷	

シク	溪流 番号	水系名	溪流名	所在地		備考
				市町村	字	
Ⅲ	J039	庄川	庄(1)	庄川町	庄	
Ⅲ	J040	小矢部川	西明(2)	城端町	西明	
Ⅲ	J041	小矢部川	亀川	城端町	西明	
Ⅲ	J042	小矢部川	西明(1)	城端町	西明	
Ⅲ	J043	小矢部川	真向谷	城端町	細野	
Ⅲ	J044	小矢部川	細野(1)	城端町	細野	
Ⅲ	J045	小矢部川	箕谷(1)	城端町	藁谷	
Ⅲ	J046	小矢部川	広谷(1)	福光町	広谷	
Ⅲ	J047	小矢部川	館(1)	福光町	館	
Ⅲ	J048	小矢部川	境谷	福光町	山本	
Ⅲ	J049	小矢部川	山本(1)	福光町	山本	
Ⅲ	J050	小矢部川	古谷川	福光町	坂本	
Ⅲ	J051	小矢部川	法林寺(1)	福光町	法林寺	
Ⅲ	J052	小矢部川	尻広谷	福光町	岩木	
Ⅲ	J053	小矢部川	中宮谷	福光町	岩木	
Ⅲ	J054	小矢部川	岩木(1)	福光町	岩木	
Ⅲ	J055	小矢部川	臼谷(1)	小矢部市	臼谷	
Ⅲ	J056	小矢部川	一の谷	小矢部市	臼谷・山田	
Ⅲ	J057	小矢部川	内山	小矢部市	内山	
Ⅲ	J058	小矢部川	臼谷(2)	小矢部市	臼谷	
Ⅲ	J059	小矢部川	石坂	小矢部市	石坂	
Ⅲ	J060	小矢部川	埴生(3)	小矢部市	埴生	
Ⅲ	J061	小矢部川	安楽寺(2)	小矢部市	安楽寺	
Ⅲ	J062	小矢部川	横谷川	小矢部市	安楽寺	
Ⅲ	J063	小矢部川	後谷(4)	小矢部市	後谷	
Ⅲ	J064	小矢部川	後谷(5)	小矢部市	後谷	
Ⅲ	J065	小矢部川	嘉例谷	小矢部市	嘉例谷	
Ⅲ	J066	小矢部川	法楽寺(2)	小矢部市	法楽寺	
Ⅲ	J067	小矢部川	上野(1)	福岡町	上野	
Ⅲ	J068	小矢部川	上野(2)	福岡町	上野	
Ⅲ	J069	小矢部川	上野(3)	福岡町	上野	
Ⅲ	J070	小矢部川	上向田	福岡町	上向田	
Ⅲ	J071	小矢部川	上向田	福岡町	上向田	
Ⅲ	J072	小矢部川	西明寺(2)	福岡町	西明寺	
Ⅲ	J073	小矢部川	西明寺(3)	福岡町	西明寺	
Ⅲ	J074	小矢部川	西明寺(4)	福岡町	西明寺	
Ⅲ	J075	小矢部川	西明寺(5)	福岡町	西明寺	
Ⅲ	J076	小矢部川	西明寺(6)	福岡町	西明寺	
Ⅲ	J077	小矢部川	土屋(1)	福岡町	土屋	
Ⅲ	J078	小矢部川	土屋(2)	福岡町	土屋	
Ⅲ	J079	小矢部川	舞谷	福岡町	舞谷	
Ⅲ	J080	小矢部川	巡谷川	福岡町	舞谷	
Ⅲ	J081	小矢部川	赤丸(1)	福岡町	赤丸	
Ⅲ	J082	小矢部川	赤丸(2)	福岡町	赤丸	
Ⅲ	J083	小矢部川	赤丸(3)	福岡町	赤丸	
Ⅲ	J084	小矢部川	石堤谷内(3)	高岡市	石堤谷内	
Ⅲ	J085	小矢部川	石堤谷内(4)	高岡市	石堤谷内	
Ⅲ	J086	小矢部川	石堤谷内(5)	高岡市	石堤谷内	
Ⅲ	J087	小矢部川	段谷内左	高岡市	石堤	
Ⅲ	J088	小矢部川	段谷内右	高岡市	麻生谷	
Ⅲ	J089	小矢部川	柴野	高岡市	柴野	
Ⅲ	J090	小矢部川	境(3)	高岡市	境	
Ⅲ	J091	小矢部川	勝木原(1)	高岡市	勝木原	
Ⅲ	J092	小矢部川	勝木原(2)	高岡市	勝木原	
Ⅲ	J093	小矢部川	山川右(2)	高岡市	山川	
Ⅲ	J094	小矢部川	山川右(3)	高岡市	山川	
Ⅲ	J095	小矢部川	山川右(4)	高岡市	山川	
Ⅲ	J096	小矢部川	山川右(5)	高岡市	山川	
Ⅲ	J097	小矢部川	月野谷上	高岡市	手洗野	
Ⅲ	J098	小矢部川	頭川(1)	高岡市	頭川	
Ⅲ	J099	小矢部川	頭川(2)	高岡市	頭川	

ｼﾝｸ	溪流 番号	水系名	溪流名	所在地		備考
				市町村	字	
Ⅲ	J100	小矢部川	頭川(3)	高岡市	頭川	
Ⅲ	J101	小矢部川	頭川(4)	高岡市	頭川	
Ⅲ	J102	小矢部川	頭川(5)	高岡市	頭川	
Ⅲ	J103	小矢部川	頭川(6)	高岡市	頭川	
Ⅲ	J104	小矢部川	頭川(7)	高岡市	頭川	
Ⅲ	J105	小矢部川	岩坪	高岡市	岩坪	
Ⅲ	J106	小矢部川	五十里板屋	高岡市	五十里板屋	
Ⅲ	J107	小矢部川	清水谷左	高岡市	五十里板屋	
Ⅲ	J108	小矢部川	西海老坂(2)	高岡市	西海老坂	
Ⅲ	J109	小矢部川	西海老坂(3)	高岡市	西海老坂	
Ⅲ	J110	小矢部川	西海老坂(4)	高岡市	西海老坂	
Ⅲ	J111	小矢部川	西海老坂(5)	高岡市	西海老坂	
Ⅲ	J112	小矢部川	西海老坂(6)	高岡市	西海老坂	
Ⅲ	J113	小矢部川	東海老坂(6)	高岡市	東海老坂	
Ⅲ	J114	小矢部川	東海老坂(7)	高岡市	東海老坂	
Ⅲ	J115	小矢部川	東海老坂(8)	高岡市	東海老坂	
Ⅲ	J116	小矢部川	東海老坂(9)	高岡市	東海老坂	
Ⅲ	J117	小矢部川	東海老坂(10)	高岡市	東海老坂	
Ⅲ	J118	小矢部川	東海老坂(11)	高岡市	東海老坂	
Ⅲ	J119	小矢部川	東海老坂(12)	高岡市	東海老坂	
Ⅲ	J120	小矢部川	東海老坂(13)	高岡市	東海老坂	
Ⅲ	J121	小矢部川	院内大谷上	高岡市	城光寺	
Ⅲ	J122	小矢部川	伏木矢田(1)	高岡市	伏木矢田	
Ⅲ	J123	小矢部川	伏木矢田(2)	高岡市	伏木矢田	
Ⅲ	J124	小矢部川	伏木矢田(3)	高岡市	伏木矢田	
Ⅲ	J125	笹川	九ヶ谷	朝日町	元屋敷	
Ⅲ	J126	笹川	最禪(1)	朝日町	最禪	
Ⅲ	J127	笹川	最禪(2)	朝日町	最禪	
Ⅲ	J128	笹川	大蛭谷	朝日町	最善	
Ⅲ	J129	笹川	北角地(1)	朝日町	北角地	
Ⅲ	J130	笹川	宇津谷川	朝日町	北角地	
Ⅲ	J131	笹川	北角地(2)	朝日町	北角地	
Ⅲ	J132	笹川	最禪(3)	朝日町	最禪	
Ⅲ	J133	木流川	高畠	朝日町	高畠	
Ⅲ	J134	木流川	一丈地谷	朝日町	高畠	
Ⅲ	J135	小川	唐津谷	朝日町	蛭谷	
Ⅲ	J136	小川	羽入	朝日町	蛭谷	
Ⅲ	J137	小川	辻	朝日町	辻	
Ⅲ	J138	黒瀬川	若栗大越(1)	黒部市	若栗大越	
Ⅲ	J139	黒瀬川	若栗大越(2)	黒部市	若栗大越	
Ⅲ	J140	黒瀬川	若栗大越(3)	黒部市	若栗大越	
Ⅲ	J141	黒瀬川	若栗大越(4)	黒部市	若栗大越	
Ⅲ	J142	黒瀬川	若栗大越(5)	黒部市	若栗大越	
Ⅲ	J143	黒瀬川	若栗大越(6)	黒部市	若栗大越	
Ⅲ	J144	角川	蟹ヶ沢谷	魚津市	宮津	
Ⅲ	J145	角川	湯上	魚津市	湯上	
Ⅲ	J146	早月川	升方(1)	魚津市	升方	
Ⅲ	J147	早月川	升方(2)	魚津市	升方	
Ⅲ	J148	上市川	東福寺	滑川市	東福寺	
Ⅲ	J149	上市川	大杉川	滑川市	小森	
Ⅲ	J150	上市川	黒川(1)	上市町	黒川	
Ⅲ	J151	上市川	黒川(2)	上市町	黒川	
Ⅲ	J152	上市川	黒川(3)	上市町	黒川	
Ⅲ	J153	上市川	黒川(4)	上市町	黒川	
Ⅲ	J154	上市川	黒川(5)	上市町	黒川	
Ⅲ	J155	上市川	片地	上市町	片地	
Ⅲ	J156	上市川	極楽寺(3)	上市町	極楽寺	
Ⅲ	J157	上市川	極楽寺(4)	上市町	極楽寺	
Ⅲ	J158	白岩川	佛斜谷	上市町	須山	
Ⅲ	J159	白岩川	六郎谷	上市町	須山	
Ⅲ	J160	白岩川	大平谷(1)	上市町	堤谷	

シク	溪流 番号	水系名	溪流名	所在地		備考
				市町村	字	
Ⅲ	J161	白岩川	大平谷(2)	上市町	堤谷	
Ⅲ	J162	白岩川	小谷川	上市町	柿沢	
Ⅲ	J163	白岩川	塩谷(1)	上市町	塩谷	
Ⅲ	J164	白岩川	塩谷(2)	上市町	塩谷	
Ⅲ	J165	白岩川	大松新(1)	上市町	柿沢	
Ⅲ	J166	白岩川	大松新(2)	上市町	柿沢	
Ⅲ	J167	白岩川	大松新(3)	上市町	柿沢	
Ⅲ	J168	白岩川	粟ノ谷	上市町	館	
Ⅲ	J169	白岩川	虫谷(1)	立山町	虫谷	
Ⅲ	J170	白岩川	虫谷(2)	立山町	虫谷	
Ⅲ	J171	白岩川	虫谷(3)	立山町	虫谷	
Ⅲ	J172	白岩川	虫谷(4)	立山町	虫谷	
Ⅲ	J173	白岩川	虫谷(4)	立山町	虫谷	
Ⅲ	J174	白岩川	虫谷(5)	立山町	虫谷	
Ⅲ	J175	白岩川	下瀬戸(1)	立山町	下瀬戸	
Ⅲ	J176	白岩川	下瀬戸(2)	立山町	下瀬戸	
Ⅲ	J177	白岩川	下瀬戸(3)	立山町	下瀬戸	
Ⅲ	J178	白岩川	下瀬戸(4)	立山町	下瀬戸	
Ⅲ	J179	白岩川	上末(1)	立山町	上末	
Ⅲ	J180	白岩川	吉峰野(1)	立山町	吉峰野開	
Ⅲ	J181	新堀川	やすらぎ公園	富山市	古沢	
Ⅲ	J182	下条川	上野(1)	小杉町	上野	
Ⅲ	J183	下条川	上野(2)	小杉町	上野	
Ⅲ	J184	下条川	青井谷	小杉町	青井谷	
Ⅲ	J185	仏生寺川	神代谷(1)	氷見市	神代	
Ⅲ	J186	仏生寺川	脇之谷内(3)	氷見市	脇之谷内	
Ⅲ	J187	仏生寺川	仏生寺谷(1)	氷見市	仏生寺	
Ⅲ	J188	仏生寺川	鞍骨谷(6)	氷見市	鞍骨	
Ⅲ	J189	仏生寺川	鞍骨谷(7)	氷見市	鞍骨	
Ⅲ	J190	仏生寺川	南谷	氷見市	栗原	
Ⅲ	J191	上庄川	中尾谷(1)	氷見市	中尾	
Ⅲ	J192	上庄川	中尾谷(2)	氷見市	中尾	
Ⅲ	J193	上庄川	中尾谷(3)	氷見市	中尾	
Ⅲ	J194	上庄川	中尾谷(4)	氷見市	中尾	
Ⅲ	J195	上庄川	上田谷(2)	氷見市	上田	
Ⅲ	J196	上庄川	早借谷(3)	氷見市	早借	
Ⅲ	J197	上庄川	早借谷(4)	氷見市	早借	
Ⅲ	J198	上庄川	早借谷(5)	氷見市	早借	
Ⅲ	J199	上庄川	久目谷(1)	氷見市	久目	
Ⅲ	J200	上庄川	久目谷(2)	氷見市	久目	
Ⅲ	J201	上庄川	日名田谷(3)	氷見市	日名田	
Ⅲ	J202	上庄川	日名田谷(4)	氷見市	日名田	
Ⅲ	J203	上庄川	日名田谷(5)	氷見市	日名田	
Ⅲ	J204	上庄川	日名田谷(6)	氷見市	日名田	
Ⅲ	J205	上庄川	論田谷(1)	氷見市	論田	
Ⅲ	J206	上庄川	中村谷(1)	氷見市	中村	
Ⅲ	J207	上庄川	中村谷(2)	氷見市	中村	
Ⅲ	J208	上庄川	中村谷(3)	氷見市	中村	
Ⅲ	J209	上庄川	柿谷谷(1)	氷見市	柿谷	
Ⅲ	J210	上庄川	谷内谷	氷見市	加納	
Ⅲ	J211	上庄川	加納谷(1)	氷見市	加納	
Ⅲ	J212	余川川	稻積谷(1)	氷見市	稻積	
Ⅲ	J213	余川川	百合谷(1)	氷見市	百合	
Ⅲ	J214	余川川	西ヶ谷	氷見市	片畑	
Ⅲ	J215	余川川	目谷谷(2)	氷見市	目谷	
Ⅲ	J216	余川川	京地谷(2)	氷見市	京地	
Ⅲ	J217	余川川	京地谷(3)	氷見市	京地	
Ⅲ	J218	余川川	金谷谷	氷見市	金谷	
Ⅲ	J219	阿尾川	指崎谷(3)	氷見市	指崎	
Ⅲ	J220	阿尾川	指崎谷(4)	氷見市	指崎	
Ⅲ	J221	阿尾川	森寺谷(3)	氷見市	森寺	

シク	溪流 番号	水系名	溪流名	所在地		備考
				市町村	字	
Ⅲ	J222	阿尾川	森寺谷(4)	氷見市	森寺	
Ⅲ	J223	阿尾川	森寺谷(5)	氷見市	森寺	
Ⅲ	J224	阿尾川	森寺谷(6)	氷見市	森寺	
Ⅲ	J225	阿尾川	阿尾谷(2)	氷見市	阿尾	
Ⅲ	J226	阿尾川	北八代谷(4)	氷見市	北八代	
Ⅲ	J227	阿尾川	北八代谷(5)	氷見市	北八代	
Ⅲ	J228	阿尾川	北八代谷(6)	氷見市	北八代	
Ⅲ	J229	宇波川	宇波谷(2)	氷見市	宇波	
Ⅲ	J230	宇波川	宇波谷(3)	氷見市	宇波	
Ⅲ	J231	宇波川	宇波谷(4)	氷見市	宇波	
Ⅲ	J232	宇波川	宇波谷(5)	氷見市	宇波	
Ⅲ	J233	宇波川	白川谷(2)	氷見市	白川	
Ⅲ	J234	その他	横田川	朝日町	宮崎	
Ⅲ	J235	その他	宮崎(1)	朝日町	宮崎	
Ⅲ	J236	その他	宮崎(2)	朝日町	宮崎	
Ⅲ	J237	その他	宮崎(3)	朝日町	宮崎	
Ⅲ	J238	その他	上木谷	朝日町	宮崎	
Ⅲ	J239	その他	伏木国分	高岡市	伏木国分	
Ⅲ	J240	その他	雨晴東部(2)	高岡市	太田雨晴東部	
Ⅲ	J241	その他	雨晴東部(3)	高岡市	太田雨晴東部	
Ⅲ	J242	その他	雨晴東部(4)	高岡市	太田雨晴東部	
Ⅲ	J243	その他	太田(3)	高岡市	太田	
Ⅲ	J244	その他	太田(4)	高岡市	太田	
Ⅲ	J245	その他	太田(5)	高岡市	太田	
Ⅲ	J246	その他	太田(6)	高岡市	太田	
Ⅲ	J247	その他	太田(7)	高岡市	太田	
Ⅲ	J248	その他	太田(8)	高岡市	太田	
Ⅲ	J249	その他	太田(9)	高岡市	太田	
Ⅲ	J250	その他	雨晴東部(5)	高岡市	太田雨晴東部	
Ⅲ	J251	その他	雨晴東部(6)	高岡市	太田雨晴東部	
Ⅲ	J252	その他	太田(10)	高岡市	太田	
Ⅲ	J253	その他	太田谷内(7)	高岡市	太田谷内	
Ⅲ	J254	その他	西田(1)	高岡市	西田	
Ⅲ	J255	その他	西田(2)	高岡市	西田	
Ⅲ	J256	その他	藪田谷(2)	氷見市	藪田	
Ⅲ	J257	その他	藪田谷(3)	氷見市	藪田	
Ⅲ	J258	その他	小杉谷(2)	氷見市	小杉	
Ⅲ	J259	その他	小杉谷(1)	氷見市	小杉	
Ⅲ	J260	黒瀬川	中陣	黒部市	中陣	
Ⅲ	J261	片貝川	東山(1)	黒部市	東山	
Ⅲ	J262	片貝川	東山(2)	黒部市	東山	
Ⅲ	J263	片貝川	東山(3)	黒部市	東山	
Ⅲ	J264	片貝川	東山(4)	黒部市	東山	
Ⅲ	J265	片貝川	東城(1)	黒部市	東城	
Ⅲ	J266	片貝川	東城(2)	黒部市	東城	
Ⅲ	J267	片貝川	東城(3)	黒部市	東城	
Ⅲ	J268	片貝川	島尻	黒部市	島尻	
Ⅲ	J269	片貝川	嘉例沢(1)	黒部市	嘉例沢	
Ⅲ	J270	片貝川	嘉例沢(2)	黒部市	嘉例沢	
Ⅲ	J271	黒部川	下立	宇奈月町	下立	
Ⅲ	J272	黒部川	音沢	宇奈月町	音沢	
Ⅲ	J273	境川	大平	朝日町	大平	
Ⅲ	J274	片貝川	東蔵(1)	魚津市	東蔵	
Ⅲ	J275	片貝川	東蔵(2)	魚津市	東蔵	
Ⅲ	J276	片貝川	東蔵(3)	魚津市	東蔵	
Ⅲ	J277	片貝川	東蔵(4)	魚津市	東蔵	
Ⅲ	J278	片貝川	東蔵(5)	魚津市	東蔵	
Ⅲ	J279	片貝川	東蔵(6)	魚津市	東蔵	
Ⅲ	J280	片貝川	東蔵(7)	魚津市	東蔵	
Ⅲ	J281	片貝川	東蔵(8)	魚津市	東蔵	
Ⅲ	J282	片貝川	東蔵(9)	魚津市	東蔵	

シク	溪流 番号	水系名	溪流名	所在地		備考
				市町村	字	
Ⅲ	J283	片貝川	東蔵(10)	魚津市	東蔵	
Ⅲ	J284	片貝川	東又谷(1)	魚津市	東又谷	
Ⅲ	J285	片貝川	東又谷(2)	魚津市	東又谷	
Ⅲ	J286	片貝川	東蔵(11)	魚津市	東蔵	
Ⅲ	J287	片貝川	東蔵(12)	魚津市	東蔵	
Ⅲ	J288	片貝川	大菅沼	魚津市	大菅沼	
Ⅲ	J289	片貝川	黒谷(1)	魚津市	黒谷	
Ⅲ	J290	片貝川	黒谷(2)	魚津市	黒谷	
Ⅲ	J291	片貝川	黒谷(3)	魚津市	黒谷	
Ⅲ	J292	片貝川	東蔵(13)	魚津市	東蔵	
Ⅲ	J293	片貝川	東蔵(14)	魚津市	東蔵	
Ⅲ	J294	片貝川	東蔵(15)	魚津市	東蔵	
Ⅲ	J295	片貝川	東蔵(16)	魚津市	東蔵	
Ⅲ	J296	片貝川	東蔵(17)	魚津市	東蔵	
Ⅲ	J297	早月川	大熊(1)	魚津市	大熊	
Ⅲ	J298	早月川	大熊(2)	魚津市	大熊	
Ⅲ	J299	早月川	大熊(3)	魚津市	大熊	
Ⅲ	J300	早月川	大熊(4)	魚津市	大熊	
Ⅲ	J301	早月川	大熊(5)	魚津市	大熊	
Ⅲ	J302	角川	山谷	魚津市	山谷	
Ⅲ	J303	角川	鹿熊	魚津市	鹿熊	
Ⅲ	J304	角川	樺島	魚津市	樺島	
Ⅲ	J305	早月川	虎谷(1)	魚津市	虎谷	
Ⅲ	J306	早月川	虎谷(2)	魚津市	虎谷	
Ⅲ	J307	早月川	中村(1)	滑川市	中村	
Ⅲ	J308	早月川	中村(2)	滑川市	中村	
Ⅲ	J309	早月川	中村(3)	滑川市	中村	
Ⅲ	J310	早月川	浦巾下谷	上市町	中村	
Ⅲ	J311	早月川	折戸(1)	上市町	折戸	
Ⅲ	J312	早月川	折戸(2)	上市町	折戸	
Ⅲ	J313	早月川	折戸(3)	上市町	折戸	
Ⅲ	J314	早月川	折戸(4)	上市町	折戸	
Ⅲ	J315	白岩川	六郎谷(1)	立山町	六郎谷	
Ⅲ	J316	白岩川	六郎谷(2)	立山町	六郎谷	
Ⅲ	J317	白岩川	六郎谷(3)	立山町	六郎谷	
Ⅲ	J318	白岩川	六郎谷(4)	立山町	六郎谷	
Ⅲ	J319	白岩川	池田(1)	立山町	池田	
Ⅲ	J320	白岩川	池田(2)	立山町	池田	
Ⅲ	J321	白岩川	松倉(1)	立山町	松倉	
Ⅲ	J322	白岩川	松倉(2)	立山町	松倉	
Ⅲ	J323	白岩川	天林(1)	立山町	天林	
Ⅲ	J324	白岩川	天林(2)	立山町	天林	
Ⅲ	J325	白岩川	天林(3)	立山町	天林	
Ⅲ	J326	白岩川	天林(4)	立山町	天林	
Ⅲ	J327	白岩川	天林(5)	立山町	天林	
Ⅲ	J328	白岩川	天林(6)	立山町	天林	
Ⅲ	J329	白岩川	天林(7)	立山町	天林	
Ⅲ	J330	常願寺川	横江	立山町	横江	
Ⅲ	J331	神通川	東小俣(1)	大山町	東小俣	
Ⅲ	J332	神通川	東小俣(2)	大山町	東小俣	
Ⅲ	J333	常願寺川	松木(1)	大山町	松本	
Ⅲ	J334	常願寺川	松木(2)	大山町	松本	
Ⅲ	J335	神通川	榎ヶ原	大山町	榎ヶ原	
Ⅲ	J336	神通川	牧野	大山町	牧野	
Ⅲ	J337	神通川	日尾(1)	大山町	日尾	
Ⅲ	J338	神通川	日尾(2)	大山町	日尾	
Ⅲ	J339	神通川	瀬戸(1)	大山町	瀬戸	
Ⅲ	J340	神通川	瀬戸(2)	大山町	瀬戸	
Ⅲ	J341	神通川	上瀬戸	大山町	上瀬戸	
Ⅲ	J342	神通川	石淵	大山町	石淵	
Ⅲ	J343	神通川	谷入(1)	大山町	一ノ瀬	

シク	溪流 番号	水系名	溪流名	所在地		備考
				市町村	字	
Ⅲ	J344	神通川	谷入(2)	大山町	一ノ瀬	
Ⅲ	J345	神通川	谷入(3)	大山町	一ノ瀬	
Ⅲ	J346	神通川	谷入(4)	大山町	一ノ瀬	
Ⅲ	J347	神通川	谷入(5)	大山町	一ノ瀬	
Ⅲ	J348	神通川	谷入(6)	大山町	一ノ瀬	
Ⅲ	J349	神通川	谷入(7)	大山町	一ノ瀬	
Ⅲ	J350	神通川	谷入(8)	大山町	一ノ瀬	
Ⅲ	J351	神通川	火土呂(1)	大山町	火土呂	
Ⅲ	J352	神通川	火土呂(2)	大山町	火土呂	
Ⅲ	J353	神通川	道村	大山町	道村	
Ⅲ	J354	神通川	小佐波(1)	大山町	小佐波	
Ⅲ	J355	神通川	小佐波(2)	大山町	小佐波	
Ⅲ	J356	神通川	西俣(1)	大山町	西俣	
Ⅲ	J357	神通川	西俣(2)	大山町	西俣	
Ⅲ	J358	常願寺川	猪根谷(1)	大山町	猪根谷	
Ⅲ	J359	常願寺川	猪根谷(2)	大山町	猪根谷	
Ⅲ	J360	常願寺川	猪根谷(3)	大山町	猪根谷	
Ⅲ	J361	常願寺川	東谷(1)	大山町	東谷	
Ⅲ	J362	常願寺川	東谷(2)	大山町	東谷	
Ⅲ	J363	常願寺川	東谷(3)	大山町	東谷	
Ⅲ	J364	神通川	片掛	細入村	片掛	
Ⅲ	J365	神通川	桐谷	細入村	桐谷	
Ⅲ	J366	神通川	蓮花寺(1)	婦中町	蓮花寺	
Ⅲ	J367	神通川	下瀬(1)	婦中町	下瀬	
Ⅲ	J368	神通川	下瀬(2)	婦中町	下瀬	
Ⅲ	J369	神通川	尾久	八尾町	尾久	
Ⅲ	J370	神通川	細滝	八尾町	細滝	
Ⅲ	J371	神通川	若ヶ原(1)	八尾町	若ヶ原	
Ⅲ	J372	神通川	若ヶ原(2)	八尾町	若ヶ原	
Ⅲ	J373	神通川	宮ノ下	八尾町	宮ノ下	
Ⅲ	J374	神通川	東川倉(1)	八尾町	東川倉	
Ⅲ	J375	神通川	東川倉(2)	八尾町	東川倉	
Ⅲ	J376	神通川	東川倉(3)	八尾町	東川倉	
Ⅲ	J377	神通川	若ヶ原(3)	八尾町	若ヶ原	
Ⅲ	J378	神通川	上笹原(1)	八尾町	上笹原	
Ⅲ	J379	神通川	上笹原(2)	八尾町	上笹原	
Ⅲ	J380	神通川	上笹原(3)	八尾町	上笹原	
Ⅲ	J381	神通川	上笹原(4)	八尾町	上笹原	
Ⅲ	J382	神通川	上笹原(5)	八尾町	上笹原	
Ⅲ	J383	神通川	上笹原(6)	八尾町	上笹原	
Ⅲ	J384	神通川	東川倉(4)	八尾町	東川倉	
Ⅲ	J385	神通川	下牧(1)	八尾町	下牧	
Ⅲ	J386	神通川	下牧(2)	八尾町	下牧	
Ⅲ	J387	神通川	東川倉(5)	八尾町	東川倉	
Ⅲ	J388	神通川	東松瀬(1)	八尾町	東松瀬	
Ⅲ	J389	神通川	東松瀬(2)	八尾町	東松瀬	
Ⅲ	J390	神通川	東松瀬(3)	八尾町	東松瀬	
Ⅲ	J391	神通川	足谷	八尾町	足谷	
Ⅲ	J392	神通川	足谷	八尾町	足谷	
Ⅲ	J393	神通川	大清水(1)	大山町	荒屋敷	
Ⅲ	J394	神通川	大清水(2)	大山町	荒屋敷	
Ⅲ	J395	神通川	大清水(3)	大山町	荒屋敷	
Ⅲ	J396	神通川	大清水(4)	大山町	大双嶺	
Ⅲ	J397	神通川	大清水(5)	大山町	大双嶺	
Ⅲ	J398	神通川	大清水(6)	大山町	大双嶺	
Ⅲ	J399	神通川	大清水(7)	大山町	大双嶺	
Ⅲ	J400	神通川	高塚	婦中町	高塚	
Ⅲ	J401	神通川	蓮花寺(2)	婦中町	蓮花寺	
Ⅲ	J402	神通川	吉谷	婦中町	吉谷	
Ⅲ	J403	神通川	葎原	婦中町	葎原	
Ⅲ	J404	神通川	大瀬谷	婦中町	大瀬谷	

シク	溪流 番号	水系名	溪流名	所在地		備考
				市町村	字	
Ⅲ	J405	神通川	正間	八尾町	正間	
Ⅲ	J406	神通川	小畑(1)	八尾町	六畑	
Ⅲ	J407	神通川	小畑(2)	八尾町	六畑	
Ⅲ	J408	神通川	小畑(3)	八尾町	六畑	
Ⅲ	J409	神通川	小畑(4)	八尾町	六畑	
Ⅲ	J410	神通川	大玉生(1)	八尾町	大王生	
Ⅲ	J411	神通川	大玉生(2)	八尾町	大王生	
Ⅲ	J412	神通川	大玉生(3)	八尾町	大王生	
Ⅲ	J413	神通川	下笹原	八尾町	下笹原	
Ⅲ	J414	神通川	小原	八尾町	小原	
Ⅲ	J415	神通川	滝脇(1)	八尾町	滝脇	
Ⅲ	J416	神通川	滝脇(2)	八尾町	滝脇	
Ⅲ	J417	神通川	小井波	八尾町	小井波	
Ⅲ	J418	神通川	花房	八尾町	花房	
Ⅲ	J419	神通川	上牧	八尾町	上牧	
Ⅲ	J420	神通川	高野	八尾町	高野	
Ⅲ	J421	神通川	田頭(1)	八尾町	田頭	
Ⅲ	J422	神通川	田頭(2)	八尾町	田頭	
Ⅲ	J423	神通川	田頭(3)	八尾町	田頭	
Ⅲ	J424	神通川	西原(1)	八尾町	西原	
Ⅲ	J425	神通川	西原(2)	八尾町	西原	
Ⅲ	J426	神通川	東原(1)	八尾町	東原	
Ⅲ	J427	神通川	新屋	八尾町	新屋	
Ⅲ	J428	神通川	東原(2)	八尾町	東原	
Ⅲ	J429	神通川	庵谷	八尾町	足谷	
Ⅲ	J430	神通川	赤目谷	山田村	赤目谷	
Ⅲ	J431	神通川	湯(1)	山田村	湯	
Ⅲ	J432	神通川	湯(2)	山田村	湯	
Ⅲ	J433	庄川	北島	利賀村	北島	
Ⅲ	J434	庄川	細島	利賀村	細島	
Ⅲ	J435	庄川	千束	利賀村	千束	
Ⅲ	J436	庄川	水無(1)	利賀村	水無	
Ⅲ	J437	庄川	水無(2)	利賀村	水無	
Ⅲ	J438	庄川	水無(3)	利賀村	水無	
Ⅲ	J439	庄川	水無(4)	利賀村	水無	
Ⅲ	J440	庄川	水無(5)	利賀村	水無	
Ⅲ	J441	庄川	水無(6)	利賀村	水無	
Ⅲ	J442	庄川	大崩島(1)	平村	大崩島	
Ⅲ	J443	庄川	大崩島(2)	平村	大崩島	
Ⅲ	J444	庄川	大崩島(3)	平村	大崩島	
Ⅲ	J445	庄川	大島(1)	平村	大島	
Ⅲ	J446	庄川	大島(2)	平村	大島	
Ⅲ	J447	庄川	田向	平村	田向	
Ⅲ	J448	庄川	原山牧場(1)	城端町	原山牧場	
Ⅲ	J449	庄川	原山牧場(2)	城端町	原山牧場	
Ⅲ	J450	小矢部川	瀬戸(1)	城端町	瀬戸	
Ⅲ	J451	小矢部川	瀬戸(2)	城端町	瀬戸	
Ⅲ	J452	小矢部川	瀬戸(3)	城端町	瀬戸	
Ⅲ	J453	小矢部川	瀬戸(4)	城端町	瀬戸	
Ⅲ	J454	小矢部川	瀬戸(5)	城端町	瀬戸	
Ⅲ	J455	小矢部川	瀬戸(6)	城端町	瀬戸	
Ⅲ	J456	小矢部川	上見(1)	城端町	上見	
Ⅲ	J457	小矢部川	上見(2)	城端町	上見	
Ⅲ	J458	小矢部川	上見(3)	城端町	上見	
Ⅲ	J459	小矢部川	瀬戸(7)	城端町	瀬戸	
Ⅲ	J460	小矢部川	瀬戸(8)	城端町	瀬戸	
Ⅲ	J461	小矢部川	上原(1)	城端町	上原	
Ⅲ	J462	小矢部川	上原(2)	城端町	上原	
Ⅲ	J463	庄川	菅沼(1)	上平村	菅沼	
Ⅲ	J464	庄川	菅沼(2)	上平村	菅沼	
Ⅲ	J465	庄川	水上	上平村	水上	

シク	溪流 番号	水系名	溪流名	所在地		備考
				市町村	字	
Ⅲ	J466	庄川	漆谷	上平村	漆谷	
Ⅲ	J467	庄川	田下	上平村	田下	
Ⅲ	J468	庄川	真木	上平村	真木	
Ⅲ	J469	小矢部川	樋瀬戸(1)	福光町	樋瀬戸	
Ⅲ	J470	小矢部川	樋瀬戸(2)	福光町	樋瀬戸	
Ⅲ	J471	小矢部川	樋瀬戸(3)	福光町	樋瀬戸	
Ⅲ	J472	小矢部川	樋瀬戸(4)	福光町	樋瀬戸	
Ⅲ	J473	小矢部川	樋瀬戸(5)	福光町	樋瀬戸	
Ⅲ	J474	小矢部川	上砂子谷(1)	福光町	上砂子谷	
Ⅲ	J475	小矢部川	上砂子谷(2)	福光町	上砂子谷	
Ⅲ	J476	小矢部川	脇又	福光町	脇又	
Ⅲ	J477	小矢部川	能美(1)	福光町	能美	
Ⅲ	J478	小矢部川	能美(2)	福光町	能美	
Ⅲ	J479	小矢部川	小又(1)	福光町	小又	
Ⅲ	J480	小矢部川	小又(2)	福光町	小又	
Ⅲ	J481	小矢部川	小又(3)	福光町	小又	
Ⅲ	J482	小矢部川	小又(4)	福光町	小又	
Ⅲ	J483	小矢部川	小又(5)	福光町	小又	
Ⅲ	J484	小矢部川	赤毛(1)	福岡町	赤毛	
Ⅲ	J485	小矢部川	赤毛(2)	福岡町	赤毛	
Ⅲ	J486	小矢部川	小野(1)	福岡町	小野	
Ⅲ	J487	小矢部川	小野(2)	福岡町	小野	
Ⅲ	J488	小矢部川	小野(3)	福岡町	小野	
Ⅲ	J489	小矢部川	小野(4)	福岡町	小野	
Ⅲ	J490	小矢部川	小野(5)	福岡町	小野	
Ⅲ	J491	小矢部川	西明寺(1)	福岡町	西明寺	
Ⅲ	J492	小矢部川	西明寺(2)	福岡町	西明寺	
Ⅲ	J493	小矢部川	西明寺(3)	福岡町	西明寺	
Ⅲ	J494	小矢部川	花尾(1)	福岡町	花尾	
Ⅲ	J495	小矢部川	花尾(2)	福岡町	花尾	
Ⅲ	J496	小矢部川	花尾(3)	福岡町	花尾	
Ⅲ	J498	神通川	中仁歩	八尾町	中仁歩	

資料：県砂防課

3-8 崩壊土砂流出危険地区

(1) 国有林関係

R3.12.28現在

番号	郡 (市)	町 (村)	所 在		地 区 名
			大 宇	宇	
201-1	(富 山)		八 尾 町	大 谷 国 有 林	久 婦 須 川
201-2	"		"	小 井 波 国 有 林	別 荘 川
201-3	"		大 山	小 口 川 国 有 林	西 笠 谷 支 溪
201-4	"		"	"	西 笠 谷
201-5	"		奥 山	長 棟 国 有 林	三 平 谷
201-6	"		"	"	長 棟 川 1
201-7	"		八 尾 町	大 谷 国 有 林	カ ツ ラ 谷
201-8	"		奥 山	長 棟 国 有 林	長 棟 川 2
201-9	"		"	"	長 棟 川 3
201-1001	"		有 峰	常 願 寺 川	ス ゴ 谷
	小 計				10 地 区
204-1	(魚 津)		三 ヶ	片 貝 国 有 林	東 又 谷
204-2	"		"	"	阿 部 木 谷
204-3	"		"	"	南 又 谷
204-4	"		"	"	北 又 谷
	小 計				4 地 区
207-1	(黒 部)		宇 奈 月 町	黒 部 奥 山 国 有 林	平 兵 衛 谷
207-2	"		"	"	琵琶 谷
207-3	"		"	"	大 深 層 谷
207-4	"		"	"	出 清 水 谷
207-5	"		"	"	ム ジ ナ 谷
207-6	"		"	"	小 便 谷

207-7	(黒 部)		宇 奈 月 町	黒 部 奥 山 国 有 林	ウ ド 谷
207-8	"		"	"	祖 父 谷
207-9	"		"	"	猫 又 谷
207-10	"		"	"	内 山 ハ ゲ
207-11	"		"	"	黒 二 発 電 所
207-12	"		"	"	祖 母 谷
207-13	"		"	大 蓮 華 国 有 林	北 又 谷
	小 計				13 地 区
210-1	(南 砺)		小 瀬	小 瀬 国 有 林	黒 川
210-2	"		"	"	小 瀬 西 又
210-3	"		西 赤 尾 町	西 赤 尾 国 有 林	岩 屋 谷
210-4	"		"	"	ブ ナ オ 谷
210-5	"		小 瀬	小 瀬 国 有 林	南 ゾ レ 谷
210-6	"		"	"	通 谷
210-7	"		西 赤 尾 町	西 赤 尾 国 有 林	下 滝 谷
210-8	"		利 賀 村	大 牧 国 有 林	十 八 谷
210-9	"		"	"	六 寸 谷
210-10	"		刀 利	小 矢 部 国 有 林	下 小 屋
210-11	"		"	"	へ ク サ 谷
210-12	"		"	"	下 へ ク サ 谷
210-13	"		"	"	正 木 谷
210-14	"		"	"	ク ズ レ 谷
210-15	"		"	"	ト ピ ッ ト 谷
210-16	"		"	"	水 上 谷
210-17	"		"	"	滝 谷

210-18	(南 砺)		刀	利	小 矢 部 国 有 林	ヤ	チ	ガ	谷
210-19	"		"	"	"	彦			谷
210-20	"		"	"	"	上	滝		谷
210-21	"		"	"	"	親	崎		谷
210-22	"		"	"	"	小	屋	崎	谷
	小	計				22	地		区
322-1	中 新 川	上 市 町			早 月 国 有 林	白			萩
322-2	"	"			"	立			山
322-3	"	"			"	小			又
322-4	"	"			"	ブ	ナ	ク	ラ
	小	計				4	地		区
323-1	中 新 川	立 山 町			ブ ナ 坂 国 有 林	藤			谷
323-2	"	"			"	松	尾		谷
323-3	"	"			"	湯			川
	小	計				3	地		区
343-1	下 新 川	朝 日 町	蛭	谷	小 川 国 有 林	相	ノ	又	谷
343-2	"	"	"	"	"	荒	戸		谷
343-3	"	"	山	崎	"	杉	尾		谷
343-4	"	"	"	"	"	尾	安		谷
343-5	"	"	"	"	"	力	ラ	谷	、
343-6	"	"	大	平	境 川 国 有 林	笹	小	俣	谷
343-7	"	"	"	"	"	似	虎		谷
343-8	"	"	山	崎	小 川 国 有 林	両	落		谷
	小	計				8	地		区
	計								64地区

(2) 民有林関係

番号	郡 (市)	町 (村)	所 在		地 区 名
			大 宇	宇	
204-1	(魚 津)		大 沢	湯 膳	大 沢
204-2	"		東 山	コ ツ ボ ノ	東 山
204-3	"		東 城	峠	奥 東 城
204-4	"		"	橋 寄	東 城
204-5	"		"	空 割	前 東 城
204-6	"		黒 谷	ク ル ハ ノ 谷	黒 谷 北
204-7	"		"	滝 ノ 上	黒 谷 南
204-8	"		山 女	佐 部 谷	山 女
204-9	"		二 ケ	阿 福 平	別 又 北
204-10	"		三 ケ	表 堂 谷	堂 谷
204-11	"		"	高 尾	高 尾
204-12	"		"	相 当 谷	相 当 谷
204-13	"		"	木 の 根	木 の 根
204-14	"		"	"	" 2
204-15	"		平 沢	沌 滝	平 沢
204-16	"		島 尻	鶴 谷	島 尻
204-17	"		"	火 爪 割	大 菅 沼
204-18	"		"	藤 ノ 山	宮 谷
204-19	"		稗 畠	松 尾	稗 畠
204-20	"		小 菅 沼	向 山	小 菅 沼
204-21	"		鹿 熊	雨 池	鹿 熊
204-22	"		大 熊	仙 久 人	大 熊 東
204-23	"		古 鹿 熊	池 ノ 原	古 鹿 熊

番号	郡 (市)	町 (村)	所 在		地 区 名
			大 宇	宇	
204-24	(魚 津)		古 鹿 熊	春 日 平	古 鹿 熊 南
204-25	"		大 熊	不 動 中 山	大 熊 西
204-26	"		鉢	暑 気 平	鉢 北
204-27	"		"	八 ツ 谷	鉢
204-28	"		"	三 郎 谷	鉢 南
204-29	"		虎 谷	宮 谷 山	虎 谷
204-30	"		"	松 尾	虎 谷 東
204-31	"		小 川 寺	熊 谷	小 川 寺 1
204-32	"		"	石 谷	" 2
204-33	"		"	日 尾	日 尾
204-34	"		三 ケ	柏 尾 谷	柏 尾 谷
204-35	"		"	成 谷	成 谷
204-36	"		"	ハ チ ャ ス	ハ チ ャ ス 谷
204-37	"		"	イ オ リ 谷	イ オ リ 谷
204-38	"		"	タ バ コ	煙 草 谷
204-39	"		"	大 ノ マ	大 沼 谷
204-40	"		"	小 沢	小 沢
204-41	"		"	杉 ノ 尾 谷	杉 ノ 尾 谷
204-42	"		平 沢	沌 滝	平 沢 2
204-43	"		宮 津	前 林	宮 津
204-44	"		金 山 谷	口 ノ 入	金 山 谷
204-45	"		"	川 向	川 向
204-46	"		古 鹿 熊	ソ 之 部	古 鹿 熊
204-47	"		小 川 寺	御 影	御 影 1

番号	郡 (市)	町 (村)	所 在		地 区 名
			大 宇	宇	
204-48	(魚 津)		小 川 寺	御 影	御 影 2
204-49	"		東 山 外 4 ヶ 所 入 会	根 道 増	東 山 2
204-50	"		"	竹 蔵	" 3
204-51	"		"	横 山	" 4
204-52	"		稗 畠	裏 色	稗 畠 2
204-53	"		"	蛇 神 谷	" 3
204-54	"		観 音 堂	大 畠	観 音 堂
204-55	"		大 熊	宇 都 宮	宇 都 宮
204-56	"		鹿 熊	地 坂	古 鹿 熊 口
204-57	"		坪 野	蛇 谷	坪 野
204-58	"		宮 津	善 谷	善 谷
204-59			長 引 野	長 引 野	長 引 野
204-60			三 ヶ	防 ダ ラ	防 ダ ラ
204-61			三 ヶ	防 ダ ラ	防 ダ ラ 2
	小 計				61 地 区
206-1	(滑 川)		東 福 寺	石 休 場	東 福 寺
206-2	"		本 江	副 若	本 江
206-3	"		東 福 寺 野	大 林 谷	大 林 谷
206-4	"		小 杉 谷	北 長	小 杉 谷
206-5	"		小 森		小 森
	小 計				5 地 区
207-1	(黒 部)		内 生 谷	非 人 谷	内 生 谷
207-2	"		田 粃	内 ケ 谷	内 ケ 谷
207-3	"		嘉 例 沢	松 尾 谷	松 尾 谷

番号	郡 (市)	町 (村)	所 在		地 区 名
			大 宇	宇	
207-4	(黒 部)		田 粃	掛 畑	掛 畑
207-5	"		福 平	与 茂 谷	福 平
207-6	"		阿 弥 陀 堂	宮 大 平	宮 大 平
207-7	"		釈 迦 堂		" 2
207-8	"		内 生 谷	非 人 谷	内 生 谷 2
207-9	"		"	"	" 3
207-10	"		石 田 野	大 谷	石 田 野
207-11	"		前 沢	釈 迦	前 沢
207-12	"		福 平	与 茂 谷	与 茂 谷 2
207-13	"		三 ケ 山	松 尾	松 尾
207-14	"		前 沢	竹 平	松 尾 2
207-15	"		尾 山	大 谷	大 谷
207-16	"		本 野	相 ノ 風 山	相 ノ 風 山
207-49	"		阿 弥 陀 堂	小 屋 野 谷	阿 弥 陀 堂
	小 計				17 地 区
207-17	(黒 部)		宇奈月町舟見明日音澤	上 高 工	上 高 工
207-18	"		"	"	" 2
207-19	"		宇 奈 月 町 明 日	松 ケ 平	松 ケ 平
207-20	"		宇奈月町舟見明日音澤	田 倉 谷	田 倉 谷
207-21	"		"	馬 瀬 谷	馬 瀬 谷
207-22	"		"	"	" 2
207-23	"		"	"	" 3
207-24	"		"	尾 瀬 馬 谷	尾 瀬 馬 谷
207-25	"		宇奈月町舟見明日音澤	森 石	森 石

番号	郡 (市)	町 (村)	所 在		地 区 名
			大 宇	宇	
207-26	(黒 部)		宇奈月町舟見明日音澤	森	石森 石 2
207-27	"		宇 奈 月 温 泉	宇 奈 月 谷	尾 ノ 沼
207-28	"		"	深	谷深 谷
207-29	"		"	五 千 僧	五 千 僧
207-30	"		"	焼	屋フ ン ト 谷
207-31	"		宇 奈 月 町 内 山	長	畠高 滝 谷
207-32	"		"	小	谷小 谷
207-33	"		"	池 ノ	原池 ノ 原
207-34	"		"	大	滝大 滝
207-35	"		"	宮 ノ	谷宮 ノ 谷
207-36	"		"	大	坊 " 2
207-37	"		宇 奈 月 町 下 立	東 中 山	大 久 保
207-38	"		"	吉 原 谷	西 吉 原 谷
207-39	"		宇 奈 月 町 浦 山	若 宮 谷	若 宮 谷
207-40	"		"	小	頭小 頭 谷
207-41	"		"	氷	解氷 解 谷
207-42	"		宇 奈 月 温 泉	尾 ノ	沼尾 ノ 沼
207-43	"		宇奈月町舟見明日音澤	上 高 工	境 谷
207-44	"		"	金 山 谷	音 沢
207-45	"		"	朴 ノ 木 谷	弥 太 蔵 谷
207-46	"		宇 奈 月 町 下 立	松	尾金 比 羅 神 社 下
207-47	"		宇 奈 月 町 浦 山	寺	沢寺 蔵 谷
207-48	"		宇奈月町舟見明日音澤	田 倉 谷	音 沢 発 電 所
	小 計				32 地 区

番号	郡 (市)	町 (村)	所 在		地 区 名
			大 宇	宇	
342-1	下 新 川	入 善	舟 見	才 コ 谷	才 コ 谷
	小 計				1 地 区
343-1	下 新 川	朝 日	大 平	高 大 谷	境 川
343-2	"	"	"	六 郎 谷	水 上 谷
343-3	"	"	境	道 分 帰	ド ナ ウ ギ 谷
343-4	"	"	"	岩 坂	金 剛 川
343-5	"	"	"	"	金 剛 山
343-6	"	"	"	小 屋 場	小 屋 場
343-7	"	"	宮 崎	上 木 谷	上 木 谷
343-8	"	"	笹 川	大 俣 木	俣 俣
343-9	"	"	"	常 盤 宇 津 谷	宇 津 谷
343-10	"	"	南 保 田 路 谷	奥 石 谷	奥 石 谷
343-11	"	"	"	前 平 南 保 谷	南 保 谷
343-12	"	"	南 保 前 平 南 保 谷 2	南 保 谷 2	南 保 谷 2
343-13	"	"	蛭 谷 御 院 谷 荒 戸 谷	御 院 谷 荒 戸 谷	荒 戸 谷
343-14	"	"	山 崎 湯 ノ 瀬 小 川 上 流	湯 ノ 瀬 小 川 上 流	小 川 上 流
343-15	"	"	"	打 谷 西 谷 小 川 左 岸	小 川 左 岸
343-16	"	"	"	鷹 ノ 巢 棚 山	鷹 ノ 巢 棚 山
343-17	"	"	"	最 禅 最 禅	最 禅 最 禅
343-18	"	"	笹 川 諏 訪 諏 訪	笹 川 諏 訪 諏 訪	笹 川 諏 訪 諏 訪
343-19	"	"	横 尾 上 百 山 横 尾	横 尾 上 百 山 横 尾	横 尾 上 百 山 横 尾
343-20	"	"	南 保 小 更 小 更	南 保 小 更 小 更	南 保 小 更 小 更
343-21	"	"	"	"	" 2
343-22	"	"	"	越	越

番号	郡 (市)	町 (村)	所 在		地 区 名
			大 宇	宇	
343-23	下 新 川	朝 日	南 保	竹 ノ 内	竹 ノ 内
343-24	"	"	山 崎	蛇 谷	棚 山 2
343-25	"	"	"	栃 木 山	栃 木 山
343-26	"	"	境	中 谷	中 ノ 谷
343-27	"	"	"	口 ノ 谷	口 ノ 谷
343-28	"	"	元 屋 敷	本 屋 敷 平	九 ツ 谷
343-29	"	"	笹 川	最 禅	最 禅 2
343-30	"	"	"	殿 入	殿 入
343-31	"	"	南 保	竹 ノ 内	竹 ノ 内 2
343-32	"	"	"	"	南 保
343-33	"	"	"	馬 坂	吉 野 谷
343-34	"	"	"	大 平	石 谷
343-35	"	"	蛭 谷	口 無	西 戸 谷
343-36	"	"	"	三 右 エ 門 平	柿 ノ 木 谷
343-37	"	"	"	土 口	阿 造 谷
343-38	"	"	"	黒 部 大 平	相 ノ 又 谷
343-39	"	"	山 崎	下 ノ 谷 西 平	下 り 谷
343-40	"	"	"	挑 ノ 木 平	羽 入 谷
343-41	"	"	"	蛇 谷	棚 山 3
343-42	"	"	"	"	二 尺 谷
343-43	"	"	"	"	五 衛 門 谷
343-44	"	"	"	"	入 の 谷
343-45	"	"	"	諏 訪 林	尻 無 谷
343-46	"	"	"	"	棚 山 4

番号	郡 (市)	町 (村)	所 在		地 区 名
			大 宇	宇	
343-47	下 新 川	朝 日	境	熊 谷	竹 屋 川
343-48	"	"	山 崎	諏 訪 林	諏 訪 林
343-49	"	"	笹 川	表 横 道	表 横 道
343-50	"	"	蛭 谷	笹 原 平	笹 原 平
343-51	"	"	山 崎	湯 ノ 瀬	小 川
	小 計				51 地 区
201-1	(富 山)		万 願 寺	二 ノ 谷 割	万 願 寺
201-2	"		芦 生	下 反 甫 割	芦 生
201-3	"		"	"	" 2
201-4	"		今 芦 生 津 生	百 葉 谷 割	今 生 津
201-5	"		今 生 津	真 石 原 割	" 2
201-6	"		布 尻	前 山 割	" 3
201-7	"		布 尻 町 長	外 輪 谷 割	布 尻
201-8	"		寺 津	東 小 糸 山	寺 津
201-9	"		伏 木	大 沼 割	伏 木
201-10	"		猪 谷	中 山 割	猪 谷
201-11	"		"	"	猪 谷 2
201-12	"		須 原	大 滝	須 原
201-13	"		"	一 の 谷	" 2
201-14	"		長 川 原	表 平	長 川 原
201-15	"		土	下 東 山	土
201-16	"		葛 原	水 上 谷	葛 原
201-17	"		下 伏	前 田 釜	下 伏
201-18	"		舟 倉	尼 池 割	寺 家

番号	郡 (市)	町 (村)	所 在		地 区 名
			大 宇	宇	
201-19	(富 山)		吉 野	下 山 割	吉 野
201-20	"		"	"	" 2
201-21	"		"	"	" 3
201-22	"		町 長	前 山 割	町 長
201-23	"		猪 谷	下 山 割	東 猪 谷
201-24	"		"	中 山 割	" 2
201-25	"		"	上 山 割	" 3
	小 計				25 地 区
201-26	(富 山)		岡 田	丸 坪 割	岡 田
201-27	"		"	不 寿 平	" 2
201-28	"		松 木	大 牧	松 木
201-29	"		牧	高 鶴	牧
201-30	"		"	"	" 2
201-31	"		牧	高 鶴	" 3
201-32	"		"	新 付 谷	" 4
201-33	"		才 覚 地	水 上	才 覚 地
201-34	"		和 田	猪 谷 割	和 田
201-35	"		亀 谷	石 坂 割	亀 谷
201-36	"		原	一 の 谷	原
201-37	"		"	極 楽 坂	" 2
201-38	"		本 宮	瀬 戸 蔵 割	本 宮
201-39	"		水 須	赤 蔵 平	水 須
201-40	"		長 瀬	西 山 割	長 瀬
201-41	"		糊 ケ 原	"	糊 ケ 原

番号	郡 (市)	町 (村)	所 在		地 区 名
			大 宇	宇	
201-42	(富 山)		糊 ケ 原	西 山 割	糊 ケ 原 2
201-43	"		小 坂	北 谷 割	小 坂
201-44	"		"	水 上 谷 割	" 2
201-45	"		大 双 嶺	荒 屋 敷 割	大 双 嶺
201-46	"		"	向 山 割	" 2
201-47	"		"	滝 の 下 割	" 3
201-48	"		大 清 水	大 清 水 谷 割	大 清 水
201-49	"		折 谷	折 谷 割	折 谷
201-50	"		瀬 戸	千 待 谷 割	瀬 戸
201-51	"		日 尾	落 尾 谷 割	日 尾
201-52	"		牧 野	東 山 割	牧 野
201-53	"		小 佐 波	東 割	小 佐 波
201-54	"		"	"	" 2
201-55	"		"	西 割	" 3
201-56	"		東 福 沢	瀬 戸 谷 割	東 福 沢
201-57	"		小 見 亀 谷 入 会	入 会 山 割	ゴ ロ サ 谷
201-58	"		"	"	ホ コ ラ 谷
201-59	"		"	"	チ ビ タ 谷
201-60	"		"	"	ド ウ キ ン 谷
201-61	"		"	"	イ タ ド リ 谷
201-62	"		"	"	真 谷
201-63	"		有 峰	村 川 谷 割	小 杉 谷
201-64	"		"	"	大 谷
201-65	"		"	"	口 広

番号	郡 (市)	町 (村)	所 在		地 区 名
			大 宇	宇	
201-66	(富 山)		有 峰	村 川 谷 割	下 駄 谷
201-67	"		"	"	東 坂 森
201-68	"		"	"	小 坂 森
201-69	"		"	"	猪 根 谷
201-70	"		"	"	穴 洞 谷
201-71	"		"	"	ナ ガ エ リ コ 谷
201-72	"		"	"	峠 又 谷
201-73	"		"	"	砥 谷
201-74	"		"	"	南 又 谷
201-75	"		"	"	檜 谷
201-76	"		"	"	新 ノ 又 谷
201-77	"		"	"	南 谷
201-78	"		"	"	東 谷
201-79	"		"	"	西 谷
201-80	"		"	"	峠 谷
201-81	"		"	"	瀬 戸 谷
201-82	"		"	"	桐 山 谷
201-83	"		"	"	冷 夕 谷
201-84	"		"	"	沼 浦 谷
201-85	"		"	"	石 動 谷
201-86	"		"	"	足 谷
201-87	"		"	真 川 谷 割	真 川 第 1 計 画 区
201-88	"		"	"	真 川 第 2 計 画 区
201-89	"		"	"	真 川 第 3 計 画 区

番号	郡 (市)	町 (村)	所 在		地 区 名
			大 宇	宇	
201-90	(富 山)		有 峰	真 川 谷 割	真 川 第 4 計 画 区
201-91	"		"	"	真 川 第 5 計 画 区
201-92	"		"	"	真 川 第 6 計 画 区
201-93	"		"	"	岩 井 谷
201-94	"		"	"	間 屋 向 谷
201-95	"		"	"	馬 ヤ ノ 谷 へ ゴ 谷
201-96	"		"	"	ス ゴ 谷
201-97	"		"	"	ホ ト ロ 谷
201-98	"		石 湫	水 上 谷	石 湫
201-99	"		河 内	借 安 割	河 内
201-100	"		手 出	西 山 割	手 出
201-101	"		小 谷	東 山 割	小 谷
201-102	"		小 見	ヒ ノ 谷 割	小 見
201-104	"		本 宮	小 谷	本 宮
201-105	"		松 木	早 稲 平	松 木 2
201-106	"		岡 田	不 寿 平	岡 田 3
201-107	"		河 内	二 ツ 橋 谷	河 内 2
201-108	"		手 出	深 谷	手 出 深 谷
201-109	"		"	岩 竹 割	手 出 2
201-110	"		"	西 山 割	" 3
201-111	"		榎 ケ 原	円 段	円 段
201-112	"		石 湫	北 谷 割	石 湫 2
201-113	"		"	"	" 3
201-114	"		下 双 嶺	水 上 谷	下 双 嶺

番号	郡 (市)	町 (村)	所 在		地 区 名
			大 宇	宇	
201-115	(富 山)		折 谷	小 清 水 谷	折 谷 2
201-116	"		瀬 戸	上 瀬 戸	瀬 戸 谷 2
201-117	"		牧 野	東 山 割	牧 野 2
201-118	"		東 福 沢	谷 入 谷	入 谷
201-119	"		小 佐 波	東 俣	東 俣
201-120	"		東 福 沢	深 沢 谷	深 沢 谷
201-121	"		有 峰	真 川 谷 割	青 淵
201-122	"		"	高 尾 谷	高 尾 谷
201-123	"		"	力 ヨ イ 谷	力 ヨ イ 谷
201-124	"		"	板 洞 谷	板 洞 谷
201-125	"		"	十 郎 谷	十 郎 谷
201-126	"		"	平 五 郎 谷	平 五 郎 谷
201-127	"		"	平 五 郎 谷	平 五 郎 谷 2
201-128	"		"	真 川 谷 割	真 川 第 1 の 2 計 画 区
201-129	"		亀 谷	小 口 川 平 割	小 口 川 平 割
201-130	"		糊 ケ 原	滝 又 割	糊 ケ 原 3
201-131	"		馬 瀬	越 坂 谷 割	馬 瀬
201-132	"		大 阪 森 山	有 峰 真 川 谷 割	真 川 谷 割
201-133	"		小 原	原 野 平 割 外	小 原
201-134	"		小 佐 波	南 割	南 割
201-135	"		亀 谷	小 口 川 平 割	フ 口 ヤ 谷
201-136	"		"	向 山 割	向 山 割
201-137	"		中 地 山	千 本 割	千 本 割
	小 計				111 地 区

番号	郡 (市)	町 (村)	所 在		地 区 名
			大 宇	宇	
201-138	(富 山)		八 尾 町 東 坂 下	舟 野	東 坂 下
201-139	"		八 尾 町 高 橋	谷 頭	高 橋
201-140	"		八 尾 町 高 瀬	滝 ノ 高	高 瀬
201-141	"		八 尾 町 谷 折	厚 朴 坂	谷 折
201-142	"		八 尾 町 獵 師 原	中 滝	獵 師 原
201-143	"		八 尾 町 桐 谷	大 亦	桐 谷
201-144	"		八 尾 町 清 水	押 場	清 水
201-145	"		八 尾 町 切 詰	杉 ノ 谷	切 詰
201-146	"		"	大 谷	" 2
201-147	"		八 尾 町 庵 谷	南 谷	庵 谷
201-148	"		八 尾 町 東 松 瀬	水 上 谷	東 松 瀬
201-149	"		八 尾 町 桐 谷	橋 子 田	桐 谷 2
201-150	"		八 尾 町 内 名	大 平	内 名
201-151	"		八 尾 町 新 屋	板 取	新 屋
201-152	"		八 尾 町 切 詰	西 瀬 戸	切 詰 3
201-153	"		八 尾 町 布 谷	石 林 場	布 谷
201-154	"		八 尾 町 三 ツ 松	山 中	三 ツ 松
201-155	"		八 尾 町 三 田	焼 野	三 田
201-156	"		八 尾 町 桐 谷	西 場 見	桐 谷 3
201-157	"		八 尾 町 宮 腰	中 尾	宮 腰
201-158	"		八 尾 町 武 道 原	北 平	武 道 原
201-159	"		八 尾 町 桐 谷	北 惣 連	桐 谷 口
201-160	"		"	橋 子 田	橋 子 田 谷
201-161	"		"	助 島	イ 才 リ 谷

番号	郡 (市)	町 (村)	所 在		地 区 名
			大 宇	宇	
201-162	(富 山)		八 尾 町 桐 谷	助 島	桐 谷 4
201-163	"		"	大 亦	コ ウ 口 ク
201-164	"		"	"	桐 谷 5
201-165	"		"	"	ト 谷
201-166	"		"	ワ サ ビ	桐 谷 発 電 所 1
201-167	"		"	"	" 2
201-168	"		八 尾 町 滝 脇	坂 谷	滝 脇
201-169	"		八 尾 町 小 原	岩 山	小 原
201-170	"		八 尾 町 上 黒 瀬	栗 林	上 黒 瀬
201-171	"		八 尾 町 掛 畑	荒 屋 水 上	掛 畑
201-172	"		八 尾 町 小 井 波	西 村	小 井 波
201-173	"		八 尾 町 上 笹 原	中 根	中 根
201-174	"		"	布 袋 谷	古 宿
201-175	"		"	岩 野	清 水
201-176	"		八 尾 町 茗 ケ 原	小 治 屋 敷	小 治 屋 敷
201-177	"		"	入 周 谷	梅 谷
201-178	"		"	鎌 ケ 谷	鎌 ケ 谷
201-179	"		"	小 治 屋 敷	牧 ノ 谷
201-180	"		"	押 廻 シ	御 坊
201-181	"		"	根 辻	中 上
201-182	"		八 尾 町 宮 ノ 下	稲 荷 峯	宮 ノ 下
201-183	"		八 尾 町 水 口	下 上 ノ 山	野 積 小 学 校
201-184	"		"	中 尾	水 口
201-185	"		八 尾 町 東 川 倉	北 谷	東 川 倉 1

番号	郡 (市)	町 (村)	所 在		地 区 名
			大 宇	宇	
201-186	(富 山)		八 尾 町 東 川 倉	丸	山 東 川 倉 2
201-187	"		"	川 倉 板	" 3
201-188	"		八 尾 町 東 布 谷	黒	内 東 布 谷
201-189	"		八 尾 町 東 松 瀬	清 水	浦 東 松 瀬 2
201-190	"		八 尾 町 桂 原	赤	坂 桂 原
201-191	"		八 尾 町 赤 石	池 ノ	上 赤 石 1
201-192	"		"	寺 畑	" 2
201-193	"		八 尾 町 布 谷	丸	坪 布 谷
201-194	"		八 尾 町 谷 折	岩	腰 谷 折
201-195	"		八 尾 町 岩 島	宮 ノ	高 鬼 島
201-196	"		八 尾 町 青 根	峯	山 青 根 1
201-197	"		"	上 ケ 山	" 2
201-198	"		八 尾 町 中 仁 歩	小 水	上 中 仁 歩
201-199	"		八 尾 町 三 ツ 松	梅	坂 三 ツ 松 2
201-200	"		八 尾 町 小 畑	万 造 江	連 小 畑
201-201	"		八 尾 町 吉 友	東 ノ	谷 吉 友 東 谷
201-202	"		"	西 ノ	谷 吉 友 西 谷
201-203	"		八 尾 町 中 村	上 ノ 山	割 室 牧 小 学 校
201-204	"		八 尾 町 上 ノ 名	牛 ケ	谷 上 ノ 名 1
201-205	"		"	向 ノ	上 " 2
201-206	"		"	ヤ ケ ヤ シ キ	" 3
201-207	"		八 尾 町 下 ノ 名	下 ノ	平 下 ノ 名 1
201-208	"		"	円	" 2
201-209	"		"	細	尾 室 牧 ダ ム

番号	郡 (市)	町 (村)	所 在		地 区 名
			大 宇	宇	
201-210	(富 山)		八 尾 町 安 谷	神 山	安 谷
201-211	"		八 尾 町 上 牧	窪 尾	上 牧
201-212	"		八 尾 町 内 名	南 谷	内 名 南 谷
201-213	"		八 尾 町 田 ノ 頭	下 出 シ	谷 裏 羅 子 谷
201-214	"		"	表 出 シ	谷 表 羅 子 谷
201-215	"		八 尾 町 西 ケ 原	向 山	西 ケ 原 向 山
201-216	"		八 尾 町 東 原	北 俣 尻	高 谷
201-217	"		"	朝 谷	東 原 1
201-218	"		八 尾 町 夏 前	北 上 ノ 段	東 原 2
201-219	"		八 尾 町 杉 ケ 平	松 尾 谷	杉 ケ 平
201-220	"		八 尾 町 切 詰	倉 ケ 谷	倉 ケ 谷
201-221	"		"	忍 谷	裏 忍 谷
201-222	"		"	"	表 忍 谷
201-223	"		"	喜 右 工 門 谷	喜 右 工 門 谷
201-224	"		"	撫 原 谷	撫 原 谷
201-225	"		"	水 上 谷	水 上 谷
201-226	"		"	二 ノ 瀬	白 岩 谷
201-227	"		"	東 瀬 戸	小 城 谷
201-228	"		八 尾 町 庵 谷	袖 ノ 谷	袖 ノ 谷
201-229	"		八 尾 町 新 屋	西 ノ 高	新 屋 2
201-230	"		"	焼 山	" 3
201-231	"		八 尾 町 西 ケ 谷	薙 谷	西 ケ 原 1
201-232	"		"	北 平	" 2
201-233	"		八 尾 町 高 野	水 無 谷	高 野

番号	郡 (市)	町 (村)	所 在		地 区 名
			大 宇	宇	
201-234	(富 山)		八 尾 町 薄 尾	平 等	薄 尾 1
201-235	"		"	丸 山	" 2
201-236	"		八 尾 町 栃 折	宮 下	栃 折 上
201-237	"		"	間 平	栃 折 下
201-238	"		八 尾 町 茗 ヶ 島	雪 持	茗 ヶ 島
201-239	"		八 尾 町 水 谷	下 ノ 谷	水 谷
201-240	"		八 尾 町 平 林	石 坂 山	平 林 1
201-241	"		"	下 山	" 2
201-242	"		八 尾 町 三 田	蔵 谷	三 田 2
201-243	"		八 尾 町 小 井 波	瀬 利 谷	小 井 波 2
201-244	"		八 尾 町 谷 折	岩 腰 谷	折 2
	小 計				107 地 区
201-245	(富 山)		婦 中 町 滝 谷	滝 谷	滝 谷
201-246	"		婦 中 町 滝 谷	滝 谷	滝 谷 2
201-247	"		婦 中 町 上 滝	水 上 谷	上 瀬
201-248	"		婦 中 町 大 瀬 谷	西 谷	大 瀬 谷
201-249	"		婦 中 町 葎 ヶ 原	西 山	葎 ヶ 原
201-250	"		婦 中 町 吉 谷	背 戸 山	吉 谷
201-251	"		婦 中 町 高 塚	西 ノ 谷	高 塚
201-252	"		婦 中 町 宮 ヶ 谷	大 谷	宮 ヶ 谷
201-253	"		"	西 ノ 前	" 2
201-254	"		婦 中 町 千 里	石 田 屋 外	千 里
	小 計				10 地 区
201-255	(富 山)		小 谷	中 根	小 谷

番号	郡 (市)	町 (村)	所 在		地 区 名
			大 宇	宇	
201-256	(富 山)		鍋 谷	北 平	鍋 谷
201-257	"		若 土	大 峯	若 土
201-258	"		白 井 谷	清 水 畑	白 井 谷
201-259	"		沼 ノ 又	川 原 田	沼 ノ 又
201-260	"		湯	荒 山	湯
201-261	"		深 道	松 井 谷	深 道
201-262	"		宿 坊	沢 連	沢 連
201-263	"		谷	鎌 場 道	谷
201-264	"		若 狭	除 登	若 狭
201-265	"		鍋 谷	北 平	鍋 谷 2
201-266	"		若 土	入 ノ 高	若 土 2
201-267	"		鎌 倉	上 杉 谷	鎌 倉
201-268	"		赤 目 谷	裏 の 谷	赤 目 谷
201-269	"		清 水	大 谷	清 水
	小 計				15 地 区
201-270	(富 山)		加 賀 沢	舟 渡 谷	加 賀 沢
201-271	"		"	坂 沼 谷	" 2
201-272	"		"	水 上 谷	" 3
201-273	"		"	松 倉 谷	" 4
201-274	"		猪 谷	芦 谷	猪 谷
201-275	"		片 掛	洞	片 掛
201-276	"		庵 谷	入 道	庵 谷
201-277	"		"	大 谷	" 2
201-278	"		"	松 ケ 谷	" 3

番号	郡 (市)	町 (村)	所 在		地 区 名
			大 宇	宇	
201-279	(富 山)		楡 原	張 出 谷	庵 谷 4
201-280	"		"	"	楡 原
201-281	"		"	中 屋 谷	" 2
201-282	"		笹 津	馬 道 谷	須 原
201-283	"		"	古 坂	笹 津
201-284	"		加 賀 沢	下 小 谷	加 賀 沢 5
201-285	"		蟹 寺	砂 倉 谷	蟹 寺
201-286	"		"	芋 曲	" 2
201-287	"		"	"	" 3
201-288	"		猪 谷	水 上 谷	猪 谷 2
201-289	"		"	洞	" 3
201-290	"		片 掛	峠	片 掛 2
201-291	"		"	"	" 3
201-292	"		"	"	" 4
201-293	"		庵 谷	御 為 山	庵 谷 峠
201-294	"		八 尾 町 島 地	明 地 谷	島 地
201-295	"		八 尾 町 小 井 波		小 井 波 3
	小 計				26 地 区
322-1	中 新 川	上 市	蓬 沢	稻 見 原	蓬 沢
322-2	"	"	"	"	蓬 沢 2
322-3	"	"	"	桑 首 谷	" 3
322-4	"	"	"	"	" 4
322-5	"	"	"	大 島	" 5
322-6	"	"	伊 折	小 曾 谷	伊 折

番号	郡 (市)	町 (村)	所 在		地 区 名
			大 宇	宇	
322-7	中 新 川	上 市	伊 折	土 谷	伊 折 2
322-8	"	"	"	出 し 谷	" 3
322-9	"	"	"	菅 谷	" 4
322-10	"	"	"	大 熊 谷	" 5
322-11	"	"	"	上 原	" 6
322-12	"	"	"	"	" 7
322-13	"	"	"	蛇 谷	" 8
322-14	"	"	"	頭 無 谷	" 9
322-15	"	"	"	赤 谷	" 10
322-16	"	"	折 戸	西 浦	折 戸
322-17	"	"	護 摩 堂	林 下 谷	護 摩 堂
322-18	"	"	"	池 の 谷	" 2
322-19	"	"	黒 川	穴 の 谷	黒 川
322-20	"	"	五 位 尾	滝 谷	五 位 尾
322-21	"	"	片 地	柴 山	片 地
322-22	"	"	釈 泉 寺	高 畑	釈 泉 寺
322-23	"	"	稲 村	桂 ケ 瀬	稲 村
322-24	"	"	"	"	" 2
322-25	"	"	千 石	松 井 谷	千 石
322-26	"	"	"	朝 畑	" 2
322-27	"	"	須 山	滝 ノ 上	須 山
322-28	"	"	大 岩	鍋 屋 谷	大 岩
322-29	"	"	"	三 郎 谷	" 2
322-30	"	"	"	大 沢 川	" 3

番号	郡 (市)	町 (村)	所 在		地 区 名
			大 宇	宇	
322-31	中 新 川	上 市	大 岩	桧 谷 川	大 岩 4
322-32	"	"	"	塩 谷 川	" 5
322-33	"	"	伊 折 外 6 ケ 村 入 会 地	割 谷 黒	谷
322-34	"	"	"	ケ ヤ キ 谷	濁 谷
322-35	"	"	"	御 敷 谷	西 又 谷
322-36	"	"	伊 折 外 6 ケ 村 入 会 地	御 屋 敷	未 花 谷
322-37	"	"	砂 林 開	ウ グ イ ス 谷	砂 林 開
322-38	"	"	須 山	移 り 谷	須 山 2
322-39	"	"	千 石	内 蔵	千 石 3
322-40	"	"	西 種	滝 谷	西 種
322-41	"	"	黒 川	花 岡 谷	黒 川 2
322-42	"	"	西 種	西 山	上 市 川 ダ ム
322-43	"	"	須 山	正 保 寺	須 山 3
322-44	"	"	"	移 り 谷	" 4
322-45	"	"	"	水 低	" 5
322-46	"	"	伊 折	大 平	伊 折 11
322-47	"	"	館	二 ノ 窪	館
322-48	"	"	伊 折 外	桂 又 谷 外	鍋 増 谷
322-49	"	"	伊 折 外 6 ケ 村 入 会 地	木 ノ 根	木 ノ 根 谷
322-50	"	"	柿 沢	下 掘 切	下 堀 切
322-51	"	"	浅 生	二 ツ 橋 外	浅 生
	小 計				51 地 区
323-1	中 新 川	立 山	城 前	二 ゲ ダ 二 外	城 前
323-2	"	"	芦 嶺 寺	長 尾	芦 嶺 寺

番号	郡 (市)	町 (村)	所 在		地 区 名
			大 宇	宇	
323-3	中 新 川	立 山	芦 峯 寺	豊 木	芦 峯 寺 2
323-4	"	"	"	"	" 3
323-5	"	"	"	烏 帽 子 岩	" 4
323-6	"	"	"	"	" 5
323-7	"	"	"	七 姫	" 6
323-8	"	"	"	"	" 7
323-9	"	"	"	"	" 8
323-10	"	"	"	人 津	" 9
323-11	"	"	"	丸 山	" 10
323-12	"	"	"	雑 穀	" 11
323-13	"	"	千 垣	権 女 坊	千 垣
323-14	"	"	"	出 シ 谷	" 2
323-15	"	"	"	中 高 町	" 3
323-16	"	"	"	東 高 町	" 4
323-17	"	"	芦 峯 寺	十 村 谷	芦 峯 寺 12
323-18	"	"	"	岩 原	" 13
323-19	"	"	"	"	" 14
323-20	"	"	白 岩	ム ク ロ ン 谷	白 岩
323-21	"	"	虫 谷	大 滝 谷	虫 谷
323-22	"	"	座 主 坊	滝 谷	滝 谷
323-23	"	"	栃 津	下 嵐	下 嵐
323-24	"	"	"	滝 谷	滝 谷 2
323-25	"	"	"	埃 谷	埃 谷
323-26	"	"	六 郎 谷	迎 山 見 割	六 郎 谷

番号	郡 (市)	町 (村)	所 在		地 区 名
			大 宇	宇	
323-27	中 新 川	立 山	目 桑	長 峯	長 峯
323-28	"	"	米 道	ド ス 谷	米 道
323-29	"	"	池 田	笹 尾	池 田
323-30	"	"	虫 谷	虫 谷	虫 谷 2
323-31	"	"	白 岩	水 上 谷	白 岩 2
323-32	"	"	"	末 谷	" 3
323-33	"	"	谷	関 割	谷
323-34	"	"	栃 津	蛇 貫	新 村
323-35	"	"	栃 津	ツ ツ コ バ	新 村 2
323-36	"	"	横 江	友 ケ 滝	横 江
323-37	"	"	"	大 滝	上 横 江
323-38	"	"	千 垣	西 塚 谷	" 2
323-39	"	"	"	コ タ カ ヒ ラ	千 垣 5
323-40	"	"	"	西 の 谷	" 6
323-41	"	"	"	"	" 7
323-42	"	"	"	権 女 坊	" 8
323-43	"	"	"	東 塚 道	" 9
323-44	"	"	芦 嶽 寺	シ モ バ ヤ シ	三 途 川
323-45	"	"	"	豊 木	藤 橋
323-46	"	"	"	"	" 2
323-47	"	"	四 谷 尾	大 山	四 谷 尾
323-48	"	"	"	西 大 祖 父 ケ 原	" 2
323-49	"	"	栃 津	埃 谷	埃 谷 2
323-50	"	"	芦 嶽 寺	雑 穀	芦 嶽 寺 15

番号	郡 (市)	町 (村)	所 在		地 区 名
			大 宇	宇	
323-51	中 新 川	立 山	芦 峠 寺	雑 穀	芦 峠 寺 16
323-52	"	"	虫 谷	大 滝 谷	虫 谷 3
	小 計				52 地 区
202-1	(高 岡)		太 田	長 尾 谷 内	太 田
202-2	"		一 の 宮	滝 ケ 谷 内	一 の 宮
202-3	"		谷 内	浅 ケ 谷	谷 内 4
202-4	"		東 海 老 坂	耕 地	東 海 老 坂
202-5	"		"	久 津 呂 谷	" 2
202-6	"		西 海 老 坂	雅 ケ 谷 内	西 海 老 坂
202-7	"		岩 坪	口 山	岩 坪
202-8	"		頭 川	田 代	頭 川 2
202-9	"		五 十 辺	棚 ケ 谷 内	五 十 辺
202-10	"		頭 川	滝 ケ 谷 内	頭 川
202-11	"		石 堤	平 尾	石 堤
202-12	"		太 田	中 村	赤 尾 谷 内
202-13	"		"	谷 内	太 田 谷 内
202-14	"		西 田		西 田
202-15	"		渋 谷		渋 谷
202-16	"		古 府	へ り ガ ツ 谷	古 府
202-17	"		矢 田	赤 ツ タ 谷	矢 田
202-18	"		城 光 寺		城 光 寺
202-19	"		院 内		院 内
202-20	"		守 山		守 山
202-21	"		江 頭		金 山

番号	郡 (市)	町 (村)	所 在		地 区 名
			大 宇	宇	
202-22	(高 岡)		山 川		山 川
202-23	"		境	築 波	境
202-24	"		頭 川		頭 川 3
202-25	"		"		津 々 良 峠 口
202-26	"		"		頭 川 4
202-27	"		五 十 里		五 十 里
202-28	"		"		" 2
202-29	"		"		" 3
202-30	"		"		五 十 里 西 町
202-31	"		西 海 老 坂		海 老 坂 峠
202-32	"		頭 川	押 木 割	頭 川 5
202-33	"		"	滝 谷 内	" 6
	小 計				33 地 区
202-34	(高 岡)		福 岡 町 五 位	中 野 口	五 位
202-35	"		福 岡 町 小 野	栃 岡	小 野
202-36	"		福 岡 町 花 尾	丸 山	花 尾
202-37	"		福 岡 町 西 明 寺	平 尾	西 明 寺
202-38	"		"	"	" 2
202-39	"		福 岡 町 舞 谷	石 出 野	舞 谷
202-40	"		福 岡 町 五 位	堀 切	五 位 2
202-41	"		"	八 谷	" 3
202-42	"		"	"	" 4
202-43	"		福 岡 町 上 向 田	竹 山 新	上 野
202-44	"		"	吉 国	平 尻 山

番号	郡 (市)	町 (村)	所 在		地 区 名
			大 宇	宇	
202-45	(高 岡)		福 岡 町 西 明 寺	里 口 島	西 明 寺 3
202-46	"		福 岡 町 小 野	二 十 谷	小 野 2
202-47	"		"	向 山	" 3
202-48	"		"	"	" 4
202-49	"		"	後 尾	" 5
202-50	"		福 岡 町 沢 川	標 木 谷	沢 川
202-51	"		福 岡 町 五 位	通 谷	五 位 5
202-52	"		"	"	" 6
202-53	"		"	淵 ケ 谷	" 7
202-54	"		"	"	" 8
202-55	"		福 岡 町 西 明 寺	畦 ケ 谷 内	西 明 寺 4
202-56	"		福 岡 町 下 向 田	背 戸 山	下 向 田
202-57	"		福 岡 町 鳥 倉 寺	山	鳥 倉
202-58	"		福 岡 町 加 茂	片 山	加 茂
202-59	"		"	奥 畑	" 2
202-60	"		福 岡 町 馬 場	水 野 手	馬 場
202-61	"		福 岡 町 赤 丸	鞍 馬 寺	鞍 馬 寺
202-62	"		"	谷 内	谷 内 5
202-63	"		"	"	" 2
202-64	"		福 岡 町 小 野	後 尾	小 野 6
202-65	"		勝 木 原	奥 山	勝 木 原
202-66	"		麻 生 谷	東 谷	麻 生 谷
202-67	"		境	宮 谷 池	境 2
202-68	"		山 川	天 皇 滝	山 川 2

番号	郡 (市)	町 (村)	所 在		地 区 名
			大 宇	宇	
202-69	(高 岡)		勝 木 原	広 地	勝 木 原 2
202-70	"		石 堤	出 水 山 外	石 堤 2
202-71	"		谷 内		守 山 2
	小 計				38 地 区
205-1	(氷 見)		仏 生 寺	吉 池	仏 生 寺
205-2	"		"	"	" 2
205-3	"		"	"	" 3
205-4	"		"	大 久 保	" 4
205-5	"		赤 毛	大 峯	赤 毛
205-6	"		"	"	" 2
205-7	"		坪 池	長 尾	坪 池
205-8	"		岩 瀬	大 谷 内	岩 瀬
205-9	"		"	"	" 2
205-10	"		"	西 ノ 上	" 3
205-11	"		桑 院	水 谷	桑 院
205-12	"		赤 毛	大 平	赤 毛 3
205-13	"		触 坂	天 池	桑 院 2
205-14	"		岩 瀬	五 里 山	岩 瀬 4
205-15	"		"	"	" 5
205-16	"		老 谷	南 谷	老 谷
205-17	"		葛 葉	大 向	床 鍋
205-18	"		見 内	葛 葉 谷 内	見 内
205-19	"		"	"	" 2
205-20	"		葛 葉	東 山	葛 葉

番号	郡 (市)	町 (村)	所 在		地 区 名
			大 宇	宇	
205-21	(氷 見)		見 内	大 谷 内	見 内 3
205-22	"		久 目	森 久	久 目
205-23	"		"	千 元	" 2
205-24	"		日 名 田	大 上	日 名 田
205-25	"		"	"	" 2
205-26	"		"	東 谷 内	" 3
205-27	"		"	"	" 4
205-28	"		"	"	" 5
205-29	"		谷 屋	高 塚	谷 屋
205-30	"		寺 尾	基 石 原	寺 尾 3
205-31	"		上 余 川	一 ノ 瀬	一 ノ 瀬
205-32	"		"	"	" 2
205-33	"		余 川	目 谷 山	目 谷
205-34	"		吉 滝	浦 山	吉 滝
205-35	"		"	黒 谷	" 2
205-36	"		小 滝	奥 山 割	小 滝
205-37	"		戸 津 宮	山 口	戸 津 宮
205-38	"		長 坂	林	長 坂
205-39	"		平 沢	三 造	平 沢 3
205-40	"		脇	上 野	脇
205-41	"		小 竹	大 平	小 竹
205-42	"		仏 生 寺	東 谷	仏 生 寺 5
205-43	"		鞍 骨	鉾 根	鞍 骨
205-44	"		上 田	上 野	上 田

番号	郡 (市)	町 (村)	所 在		地 区 名
			大 宇	宇	
205-45	(氷 見)		仏 生 寺	脇 之 谷 内	脇 之 谷 内
205-46	"		早 借	長 尾	早 借
205-47	"		桑 院		桑 院 3
205-48	"		触 坂		触 坂 2
205-49	"		棚 懸	一 ノ 島	一 ノ 島
205-50	"		寺 尾	高 戸	寺 尾 2
205-51	"		北 八 代		北 八 代
205-52	"		姿		姿
205-53	"		平 沢		平 沢 4
205-54	"		堀 田	旦 間	堀 田
205-55	"		蒲 田		蒲 田 口
205-56	"		"		神 代 温 泉
205-57	"		"		" 2
205-58	"		"		" 3
205-59	"		仏 生 寺	脇 之 谷 内	脇 之 谷 内 口
205-60	"		"	大 窪	大 窪
205-61	"		"	上 中	上 中
205-62	"		鞍 骨	明 後 谷	鞍 骨 2
205-63	"		惣 領		惣 領
205-64	"		中 尾	寺 尾	中 尾
205-65	"		泉	神 宮	泉
205-66	"		"	谷 内 口	" 2
205-67	"		"	"	" 3
205-68	"		上 田	竹 里	上 田 2

番号	郡 (市)	町 (村)	所 在		地 区 名
			大 宇	宇	
205-69	(氷 見)		上 田	竹 里	上 田 3
205-70	"		"	"	" 4
205-71	"		"	"	" 5
205-72	"		"	"	" 6
205-73	"		"	"	" 7
205-74	"		"	"	" 8
205-75	"		桑 院		" 4
205-76	"		"	吉 谷	" 5
205-77	"		論 田		論 田
205-78	"		上 余 川	一 ノ 瀬	一 ノ 瀬 3
205-79	"		味 川		味 川
205-80	"		"		" 2
205-81	"		余 川	金 谷	金 谷
205-82	"		森 寺	海 老 瀬	吉 滝 口
205-83	"		角 間	村 木 村	木
205-84	"		吉 滝		吉 滝 3
205-85	"		森 寺		森 寺
205-86	"		"		" 2
205-87	"		泊		泊
205-88	"		戸 津 宮		戸 津 宮 2
205-89	"		一 勿	殿 林 外	一 勿
205-90	"		白 川	池 谷 内 外	白 川
205-91	"		"	吉 池 外	" 2
205-92	"		"	大 平 外	" 3

番号	郡 (市)	町 (村)	所 在		地 区 名
			大 宇	宇	
205-93	(氷 見)		藪 田	袴 腰	藪 田
205-94	"		岩 瀬	西 の 上	岩 瀬 6
205-95	"		北 八 代	東 原	北 八 代 2
205-96	"		久 目	森 久	久 目 3
205-97	"		久 目	森 久	久 目 4
205-98	"		角 間	城 戸	角 間 2
205-99	"		仏 生 寺	大 長 谷	大 長 谷
205-100	"		"	脇 之 谷 内	脇 之 谷 内 2
205-101	"		中 波		中 波
205-103	"		戸 津 宮		戸 津 宮 3
	小 計				102 地 区
209-1	(小 矢 部)		田 小	梨 平	田 小
209-2	"		法 楽 寺	塩 野 谷	法 楽 寺
209-3	"		桜 町	地 山	桜 町
209-4	"		上 野	上 野 本	上 野 2
209-5	"		道 坪 野	浦 向	道 坪 野
209-6	"		安 楽 寺	宮 谷 島	安 楽 寺
209-7	"		埴 生	奥 山	埴 生
209-8	"		松 尾	西 松 尾	松 尾 3
209-9	"		"	談 義 所	" 2
209-10	"		五 郎 丸	加 賀 浦	五 郎 丸
209-11	"		久 利 須	赤 坂	久 利 須
209-12	"		荒 間	上 稻 場	荒 間
209-13	"		宮 中	向 沢	宮 中 向 沢

番号	郡 (市)	町 (村)	所 在		地 区 名
			大 宇	宇	
209-14	(小矢部)		内 山	高	内 山
209-15	"		"	"	" 2
209-16	"		五 郎 丸	平 谷	五 郎 丸 2
209-17	"		八 講 田	向 山	八 講 田
209-18	"		"	城 ノ 谷	" 2
209-19	"		"	大 平	" 3
209-20	"		"	"	" 4
209-21	"		埴 生 谷	内 埴 生	2
209-22	"		"	八 俵	" 3
209-23	"		後 谷	勝 ケ 谷	野 端
209-24	"		安 楽 寺	天 田	天 田
209-25	"		"	裏 山	安 楽 寺 2
209-26	"		谷 坪 野	上 山	谷 坪 野
209-27	"		"	西 山	" 2
209-28	"		後 谷	大 谷	後 谷 4
209-29	"		"	鍋 釣	" 2
209-30	"		上 野 本	桑 ケ 谷 内	" 3
209-31	"		屋 波 牧	札 山	矢 波
209-32	"		菅 ケ 原	狩 町	菅 ケ 原
209-33	"		森 屋	向 坂	森 屋
209-34	"		"	北 谷	" 2
209-35	"		六 郎 谷	蛇 池	六 郎 谷 2
209-36	"		岩 崎	大 野	岩 崎
209-37	"		嶺	天 池	嶺

番号	郡 (市)	町 (村)	所 在		地 区 名
			大 宇	宇	
209-38	(小 矢 部)		蓮 沼	天 池	蓮 沼
	小 計				38 地 区
211-1	(射 水)		青 井 谷	板 谷	板 谷
	小 計				1 地 区
208-1	(砺 波)		正 権 寺	後 山	豆 山 堤
208-2	"		頼 成	鷓	頼 成
208-3	"		坪 野	尾 川	尾 川
208-4	"		"	南 島	南 島
208-5	"		芹 谷	保 等	新 開 堤
208-6	"		"	"	" 2
208-7	"		析 上	大 久 保	大 久 保 南
208-8	"		"	"	大 久 保 北
208-9	"		茶 ノ 木	大 畑	茶 ノ 木
208-10	"		安 川	父 倉	父 倉
208-11	"		井 栗 谷	西 谷	西 谷 3
208-12	"		"	"	" 2
208-13	"		井 栗 谷	中 原	中 原
208-14	"		"	谷 内	谷 内
208-15	"		福 山	又 新	又 新
208-16	"		伏 木 谷	東 谷	東 谷 2
208-17	"		"	赤 羽 毛	赤 羽 毛
208-18	"		"	"	" 2
208-19	"		"	"	" 3
208-20	"		五 ノ 谷	八 布 施	夢 の 平

番号	郡 (市)	町 (村)	所 在		地 区 名
			大 宇	宇	
208-21	(砺 波)		井 栗 谷	西 谷	小 中 尾
208-22	"		増 山	二 本 松 谷	二 本 松 谷
208-23	"		東 別 所	北 山	上 別 所
208-24	"		"	芋 池	東 別 所
208-25	"		栃 上	力 ナ ク ソ	栃 上
208-26	"		寺 尾	尾 ノ 谷	寺 尾
	小 計				26 地 区
208-27	(砺 波)		庄 川 町 三 谷	谷 内	谷 内 3
208-28	"		庄 川 町 庄	一 ノ 谷	一 ノ 谷
208-29	"		"	"	" 2
208-30	"		"	広 谷	広 谷
208-31	"		"	加 羅 谷	加 羅 谷
208-32	"		庄 川 町 落 シ	谷 内	谷 内 川
208-33	"		庄 川 町 湯 谷	上 小 原	庄 川 湯 谷
208-34	"		庄 川 町 二 ツ 屋	下 藪	下 藪
208-35	"		庄 川 町 小 牧	村 中	小 牧
208-36	"		庄 川 町 前 山	長 尾	長 尾
208-37	"		庄 川 町 金 屋	大 宮 野	大 宮 野
208-38	"		庄 川 町 三 谷		三 谷
	小 計				12 地 区
210-1	(南 砺)		田 屋	柳 谷	柳 谷
210-2	"		北 野	小 谷	小 谷
210-3	"		北 野 外	杉 山	細 谷
210-4	"		細 野	丸 塚	真 谷 内

番号	郡 (市)	町 (村)	所 在		地 区 名
			大 宇	宇	
210-5	(南 砺)		北 野	蓑 谷 山	浄 光 寺 谷
210-6	"		"	"	池 川
210-7	"		林 道	大 林	大 林
210-8	"		"	"	" 2
210-9	"		"	矢 倉 谷	打 尾 溜 池
210-10	"		林 道	横 渡	横 渡
210-11	"		大 鋸 屋	大 谷 島	城 端 大 谷
210-12	"		久 戸	笹 尾	久 戸
210-13	"		西 明 細 野	西 明 細 野	西 明
210-14	"		"	"	西 明 2
210-15	"		瀬 戸	瀬 戸	瀬 戸
210-16	"		盛 新	盛 新	盛 新
210-17	"		上 見	荒 又	上 見
210-18	"		塔 尾	名 号 谷 島	塔 尾
	小 計				18 地 区
210-19	(南 砺)		祖 山	足 倉 谷	足 倉 谷 南
210-20	"		"	大 沼	大 沼
210-21	"		入 谷	袖	袖
210-22	"		"	池 田	池 田
210-23	"		夏 烧	大 林	大 林
210-24	"		高 草 嶺	赤 高 嶺	赤 草 嶺
210-25	"		下 出	鹿 屋 敷	鹿 屋 敷
210-26	"		相 倉	高 坪	高 坪
210-27	"		見 座	宮 谷	宮 谷

番号	郡 (市)	町 (村)	所 在		地 区 名
			大 宇	宇	
210-28	(南 砺)		相 倉	角 間	角 間
210-29	"		"	熊 谷	熊 谷
210-30	"		下 梨	花 房	花 房
210-31	"		"	"	花 房 2
210-32	"		梨 谷	下 山	下 山
210-33	"		杉 尾	水 上 谷	水 上 谷
210-34	"		"	天 の 平	天 の 平
210-35	"		祖 山	二 十 谷	二 十 谷
210-36	"		"	"	二 十 谷 2
210-37	"		来 栖	滝 谷 口	滝 谷 口
210-38	"		田 向	湯 谷	田 向
210-39	"		大 崩 島	中 尾 口	中 尾 口
210-40	"		田 向	脇 谷	田 向 脇 谷
210-41	"		来 栖	江 ノ 谷	江 ノ 谷
210-42	"		見 座	鍋 床	美 谷
210-43	"		上 梨	向 山	田 向 2
210-44	"		田 向	障 子	田 向 3
210-45	"		見 座	尻 高	見 座
210-46	"		祖 山	清 水 谷	清 水 谷
210-47	"		"	大 沼	大 沼 2
210-48	"		田 向	大 口 谷	大 口 谷
210-49	"		"	"	大 口 谷 2
210-50	"		"	"	大 口 谷 3
210-51	"		上 梨	水 無	水 無

番号	郡 (市)	町 (村)	所 在		地 区 名
			大 宇	宇	
210-52	(南 砺)		上 梨	水 無	水 無 2
210-53	"		"	家 平	家 平
210-54	"		下 梨	北 尾	北 尾
210-55	"		"	下 山	下 山
210-56	"		梨 谷	シ ャ ク シ 谷	シ ャ ク シ 谷
210-57	"		障 子 倉	尾 上 壁	障 子 倉
210-58	"		"	立 石	障 子 倉 2
210-306	"		祖 山	足 倉 谷	足 倉 谷 北
	小 計				41 地 区
210-59	(南 砺)		皆 葎	向 山	向 山
210-60	"		"	大 谷	大 谷
210-61	"		細 島	釜 ノ 谷	釜 ノ 谷
210-62	"		"	深 谷	深 谷 中
210-63	"		"	大 谷	大 谷 西
210-64	"		"	西 谷	西 谷
210-65	"		田 ノ 下	小 谷	小 谷
210-66	"		新 屋	小 谷	小 谷 2
210-67	"		東 赤 尾	大 谷	大 谷 南
210-68	"		真 木	小 谷 平	小 谷 平
210-69	"		楮	北 谷	北 谷
210-70	"		"	三 味 谷	三 味 谷
210-71	"		成 出	水 上 谷	水 上 谷
210-72	"		桂	大 沼	下 大 沼
210-73	"		"	栃 木 平	東 栃 木 平

番号	郡 (市)	町 (村)	所 在		地 区 名
			大 宇	宇	
210-74	(南 砺)		打 越	北 浦	上 北 浦
210-75	"		"	杉 尾 谷	杉 尾 谷
210-76	"		西 赤 尾	水 行 谷	水 行 谷
210-77	"		"	老 の 谷	南 老 の 谷
210-78	"		"	"	中 老 の 谷
210-79	"		"	"	北 老 の 谷
210-80	"		西 赤 尾	橋 谷	橋 谷
210-81	"		"	水 上 谷	北 水 上 谷
210-82	"		"	大 洞	大 洞
210-83	"		"	脇 谷	脇 谷
210-84	"		下 島	臼 谷	臼 谷
210-85	"		漆 谷	水 林	西 水 林
210-86	"		"	大 峯	大 峯
210-87	"		小 瀬	向 山	向 山
210-88	"		漆 谷	小 倉	中 小 倉
210-89	"		"	"	東 小 倉
210-90	"		葎 島	小 倉	小 倉
210-91	"		"	大 洞	大 洞 2
210-92	"		"	手 倉	東 手 倉
210-93	"		小 瀬	谷 鞍 谷	谷 鞍 谷
210-94	"		細 島	深 谷	深 谷
210-95	"		菅 沼	越 後 谷	越 後 谷
210-96	"		上 中 田	釜 ノ 間	上 中 田
210-97	"		皆 葎	上 山	上 山

番号	郡 (市)	町 (村)	所 在		地 区 名
			大 宇	宇	
	小 計				39 地 区
210-98	(南 砺)		利 賀 村 百 瀬 川	東 山	ド ナ シ 谷
210-99	"		"	"	ミ ズ カ ミ 谷
210-100	"		"	"	入 谷
210-101	"		"	"	喜 三 郎 谷
210-102	"		利 賀 村 上 百 瀬	"	登 尾 谷
210-103	"		"	"	ゴ キ ケ 谷
210-104	"		"	"	菅 谷
210-105	"		利 賀 村 百 瀬 川	奥 山	竜 口 谷
210-106	"		"	"	ト チ 谷
210-107	"		"	"	日 尾 谷
210-108	"		"	"	カ ク レ 谷
210-109	"		"	"	セ ン ノ 谷
210-110	"		"	"	カ ン バ ラ 谷
210-111	"		"	"	東 俣 2
210-112	"		"	"	西 俣 谷
210-113	"		"	"	奥 山 南
210-114	"		"	"	奥 山 北
210-115	"		利 賀 村 上 百 瀬	西 山	蛇 淵 谷
210-116	"		"	"	垂 後 平 谷
210-117	"		"	"	谷 内 谷
210-118	"		利 賀 村 百 瀬 川	"	檜 尾 谷
210-119	"		利 賀 村 栗 当	脇 山	大 谷 4
210-120	"		"	"	和 倉 谷

番号	郡 (市)	町 (村)	所 在		地 区 名
			大 宇	宇	
210-121	(南 砺)		利 賀 村 高 沼	北 山	北 谷 2
210-122	"		利 賀 村 岩 淵	松 木 平	オ ビ ラ セ 谷
210-123	"		利 賀 村 上 畠	川 東 下	マ セ ド 谷
210-124	"		利 賀 村 坂 上	吉 の 間	小 悪 瀬 谷
210-125	"		利 賀 村 大 勘 場	田 ノ 島	大 勘 場
210-126	"		"	千 東	白 谷
210-127	"		"	桂 尾	イ ヤ 尾
210-128	"		"	奥 大 勘 場	ホ ラ ノ 谷
210-129	"		"	"	猪 谷 5
210-130	"		利 賀 村 大 勘 場 水 無	向 平	小 谷 7
210-131	"		"	"	青 木 谷
210-132	"		"	"	シ マ バ シ 谷
210-133	"		利 賀 村 水 無	水 無 山	井 の 谷
210-134	"		利 賀 村 大 勘 場 水 無	金 剛 山	ロ ク ロ セ 谷
210-135	"		"	"	山 葵 谷
210-136	"		"	"	大 の 谷
210-137	"		"	巢 原	定 山
210-138	"		"	"	シ モ ワ サ ビ 谷
210-139	"		"	"	定 倉 谷
210-140	"		"	岩 穴 谷	岩 穴 谷
210-141	"		"	岩 長 山	岩 長 谷
210-142	"		利 賀 村 大 勘 場	桂 尾	水 無 谷
210-143	"		"	"	北 の 谷
210-144	"		"	千 東	千 東

番号	郡 (市)	町 (村)	所 在		地 区 名
			大 宇	宇	
210-145	(南 砺)		利 賀 村 坂 上	出 シ 谷	出 谷
210-146	"		利 賀 村 細 島	西 平	水 上 谷
210-147	"		利 賀 村 北 島	川 西	川 西 谷
210-148	"		利 賀 村 利 賀	向 山	標 谷
210-149	"		"	"	オ シ 谷
210-150	"		"	"	松 谷
210-151	"		"	"	赤 松 谷
210-152	"		利 賀 村 草 嶺	"	ス ノ 谷
210-153	"		"	"	フ ト コ ロ 谷
210-154	"		利 賀 村 仙 野 原	青 木 谷	サ カ イ 谷
210-155	"		"	"	ト チ ビ ラ 谷
210-156	"		"	"	サ ク ジ 谷
210-157	"		"	鴨 野 山	高 谷
210-158	"		利 賀 村 大 牧	水 上 谷	大 牧
210-159	"		利 賀 村 栃 原	奥 山	懸 橋 谷
210-160	"		"	狩 谷	狩 谷
210-161	"		利 賀 村 下 原	上 野 向 平	ヨ コ 谷
210-162	"		"	後 野 原	北 が 谷
210-163	"		"	"	宮 の 谷
210-164	"		利 賀 村 栃 原	桐 木 谷	栃 原
210-165	"		利 賀 村 利 賀	東 山	千 ノ 谷 南
210-166	"		"	"	千 ノ 谷 北
210-167	"		利賀村阿別当坂上入会	悪 瀬	悪 瀬
210-168	"		利 賀 村 上 百 瀬	東 山	百 瀬 飛

番号	郡 (市)	町 (村)	所 在		地 区 名
			大 宇	宇	
210-169	(南 砺)		利 賀 村 百 瀬 川	入 会 奥 山	東 俣 北
210-170	"		利 賀 村 百 瀬 川	西	山 風 吹 谷
210-171	"		"	"	ス ゴ 谷 2
210-172	"		"	"	高 峰
210-173	"		利 賀 村 草 嶺	南	山 草 嶺
210-174	"		利 賀 村 大 勘 場	田 ノ 島	水 谷 2
210-175	"		利 賀 村 坂 上	生	谷 ク レ ン 谷
210-176	"		利 賀 村 細 島	西	平 シ シ タ カ 谷
210-177	"		利 賀 村 栃 原	下	山 栃 原 2
210-178	"		利 賀 村 上 百 瀬	東	山 国 際 キ ャ ン プ ° 場
210-179	"		利 賀 村 上 畠	川 東 上	堂 谷 2
210-180	"		利 賀 村 阿 別 当	沼	谷 沼 谷
210-181	"		利 賀 村 百 瀬 川	東	山 ハ セ ガ 谷
210-182	"		"	西	山 中 村
210-184	"		利 賀 村 大 豆 谷	上	山 大 豆 谷
210-185	"		利 賀 村 利 賀	東	山 利 賀 東 山
210-186	"		利 賀 村 岩 渚	浅 生 谷	岩 渚
210-187	"		利 賀 村 水 無	金 剛 堂 山 谷	金 剛 堂 谷
210-188	"		利 賀 村 大 勘 場	千	東 千 東
210-189	"		利 賀 村 上 百 瀬	西	山 上 百 瀬 口
210-190	"		利 賀 村 百 瀬 川	島	地 檜 尾 隊 道
210-191	"		"	菅	沼 ノ ズ マ 谷
210-192	"		"	"	高 峰 2
210-193	"		利 賀 村 草 嶺	南	山 草 嶺 2

番号	郡 (市)	町 (村)	所 在		地 区 名
			大 宇	宇	
210-194	(南 砺)		利 賀 村 北 豆 谷	上 山	越 道 峠
210-195	"		利 賀 村 岩 渕	南 谷	岩 渕 南 谷
210-196	"		利 賀 村 大 勘 場	田 ノ 島	田 ノ 島
210-197	"		"	"	シ シ 谷
210-198	"		"	奥 大 勘 場	小 マ ツ 谷
210-199	"		"	"	大 マ ツ 谷
210-200	"		"	"	向 平
210-201	"		"	"	" 2
210-202	"		利 賀 村 大 勘 場 外	"	ヒ ウ チ ボ ラ 谷
210-203	"		利 賀 村 水 無	向 平	ヨ モ ノ 谷
210-204	"		"	"	ノ ボ リ オ 谷
210-205	"		"	"	" 2
210-206	"		"	"	" 3
210-207	"		"	"	ノ ン メ 谷
210-208	"		"	"	" 2
210-209	"		"	"	ロ ク ロ セ 谷 2
210-210	"		"	"	" 3
210-211	"		"	"	" 4
210-212	"		利 賀 村 大 勘 場	中 口	ト 一 谷
210-213	"		"	"	大 浦 谷
210-214	"		"	田 ノ 島	" 2
210-215	"		"	"	" 3
210-216	"		利 賀 村 阿 別 当	沼	沼 谷 2
210-217	"		"	"	" 3

番号	郡 (市)	町 (村)	所 在		地 区 名
			大 宇	宇	
210-218	(南 砺)		利 賀 村 阿 別 当	南 谷	阿 別 当 南 谷
210-219	"		"	川 西	山 の 神 峠
210-220	"		利 賀 村 北 原	上 山	北 原
210-221	"		利 賀 村 長 崎	"	長 崎
210-222	"		利 賀 村 大 牧	水 上 谷	大 牧 発 電 所
210-223	"		"	大 谷	大 牧 発 電 所 2
210-224	"		利 賀 村 栃 原	桐 木 谷	桐 木 谷
210-225	"		利 賀 村 下 原	石 場 谷	石 場 谷
210-226	"		利賀村大勘場水無入会	巢 原	定 倉 谷 2
210-227	"		"	"	マ ガ リ 谷
210-228	"		利 賀 村 押 場	向 山	押 場 向 山
210-229	"		利 賀 村 大 勘 場	桂 尾	水 無 谷 2
210-307	"		利 賀 村 上 百 瀬	西 山	登 尾 谷
210-308	"		"	"	中 村 2
210-309	"		利 賀 村 下 原	後 野 原 山 外	サ カ イ 谷 2
	小 計				134 地 区
210-230	(南 砺)		井 波 外 4 入 会	大 谷 東	東 大 谷
210-231	"		大 谷	西 俣	西 大 谷 2
210-232	"		"	瀬 々 谷	瀬 々 谷
210-233	"		清 玄 寺	代 元	清 玄 寺
210-234	"		北 市	明 原 谷	明 原 谷
210-235	"		沖	石 伏	石 伏
210-236	"		"	崩	崩
210-237	"		院 瀬 見	西 山	院 瀬 見

番号	郡 (市)	町 (村)	所 在		地 区 名
			大 宇	宇	
210-238	(南 砺)		井 波 外 4 入 会	三 角 山	井 波
	小 計				9 地 区
210-239	(南 砺)		久 保	石 塚	石 塚
210-240	"		東 西 原 外	赤 祖 父	赤 祖 父 川
210-241	"		川 上 中	柳 谷 島	柳 谷 2
	小 計				3 地 区
210-242	(南 砺)		安 居	イ	長 谷 玉 神 社
210-243	"		"	二	山 田 島
	小 計				2 地 区
210-244	(南 砺)		樋 瀬 戸	向 山 島	向 山 島
210-245	"		臼 中	東 島	打 尾 谷
210-246	"		"	奥 山	沼 谷 4
210-247	"		嫁 兼	太 郎 見 島	吉 谷 池
210-248	"		立 野 脇	南 谷	五 郎 谷
210-249	"		刀 利	大 平	刀 利
210-250	"		"	"	成 谷 2
210-251	"		"	大 峯	湯 谷
210-252	"		小 院 瀬 見	中 根 島	大 谷 6
210-253	"		小 二 又	滝 谷	マ タ シ ロ 一 谷
210-254	"		才 川 七	桃 敷	桃 敷 谷
210-255	"		広 谷	白 米	馬 寄 谷
210-256	"		祖 谷	五 原	大 谷 7
210-257	"		小 山	滝 谷	岩 崩 谷
210-258	"		竹 内	浦 山	境 谷 池

番号	郡 (市)	町 (村)	所 在		地 区 名
			大 宇	宇	
210-259	(南 砺)		山 本	蛇 目	北 谷 3
210-260	"		中 ノ 江	前 平	中 ノ 江
210-261	"		法 林 寺	桧 木 谷	桧 木 谷
210-262	"		川 合 田	浦 谷	桂 谷
210-263	"		蔵 原	平 ケ 原	平 ケ 原
210-264	"		湯 谷	中 下	湯 谷 川
210-265	"		"	西 平	六 斗 川
210-266	"		土 山	道 谷	道 谷
210-267	"		高 窪	中 ノ 谷	中 ノ 谷 2
210-268	"		川 合 田	林 山	西 堤 池
210-269	"		和 泉	北 山	関 谷 大 池
210-270	"		岩 木	ハ	中 宮 池
210-271	"		館	南 谷	南 谷 2
210-272	"		香 城 寺	落 シ	吉 原 谷
210-273	"		刀 利	大 峯	中 河 内
210-274	"		砂 子 谷	岩 竹	岩 竹 谷
210-275	"		岩 木	木	尻 広 谷
210-276	"		"	口	北 谷 大 池
210-277	"		臼 中	東 島	臼 中
210-278	"		樋 瀬 戸	峠 野 島	樋 瀬 戸
210-279	"		太 美 館 外	松 谷	松 谷 2
210-280	"		綱 掛	背 戸 山	綱 掛
210-281	"		立 野 脇	鍋 所 谷	立 野 脇
210-282	"		"	"	鍋 所 谷

番号	郡 (市)	町 (村)	所 在		地 区 名
			大 宇	宇	
210-283	(南 砺)		立 野 脇	南 谷	嫁 兼 ダ ム
210-284	"		刀 利	太 平	刀 利 大 谷
210-285	"		"	上 刀 利	成 谷 3
210-286	"		"	"	上 刀 利
210-287	"		"	下 小 屋	ヨ 口 イ 谷
210-288	"		"	"	" 2
210-291	"		才 川 七	眞 角	才 川 七
210-292	"		"	八 坂	吉 原 谷 2
210-293	"		香 城 寺	山 下	宮 谷 3
210-294	"		"	惣 堂	香 城 寺
210-295	"		"	落 シ	" 2
210-296	"		館	南 谷	南 谷 3
210-297	"		川 西	定 竜 寺	後 谷
210-298	"		川 合 田	ス ル キ 谷	川 合 田 温 泉
210-299	"		蔵 原	平 ケ 原	平 ケ 原 2
210-300	"		湯 谷	チ ノ 谷	湯 谷 随 道
210-301	"		"	"	チ ノ 谷
210-302	"		砂 子 谷	上 砂 子 谷	砂 子 谷
210-303	"		高 窪	中 ノ 谷	高 窪
210-304	"		川 西	西 勝 寺	入 屋 谷
210-305	"		刀 利	ト ビ ッ ト	ト ビ ッ ト
	小 計				60 地 区
	計				1,120地区
	合 計				1,184地区

資料: 県森林政策課

3-9 山腹崩壊危険地区

(1) 国有林関係

R3.12.28現在

番号	郡 (市)	町 (村)	所 在		地区名
			大字	字	
201-1	(富 山)		大 山	小 口 川 国 有 林	小 口 川 第 三 発 電 所
201-2	"		"	"	小 口 川 線
	小 計				2 地 区
207-1	(黒 部)		宇 奈 月 町	愛 本 橋 国 有 林	東 爪
207-2	"		"	"	西 爪
207-3	"		"	黒 部 奥 山 国 有 林	森 石 沢
207-4	"		"	"	出 大 谷
207-5	"		"	"	志 合 谷
	小 計				5 地 区
210-1	(南 砺)		西 赤 尾	西 赤 尾 国 有 林	西 赤 尾
210-2	"		"	"	北 谷 1
210-3	"		"	"	" 2
210-4	"		"	"	ブ ナ オ
210-5	"		"	"	ブ ナ オ 峠
210-6	"		刀 利	小 矢 部 国 有 林	下 小 屋 1
210-7	"		"	"	" 2
210-8	"		"	"	刀 利 1
210-9	"		"	"	" 2
210-10	(南 砺)		刀 利	小 矢 部 国 有 林	滝 谷

番 号	郡 (市)	町 (村)	所 在		地区名
			大字	字	
210-11	(南 砺)		〃	〃	刀 利 3
210-12	〃		〃	〃	ヨ ロ イ 谷
210-13	〃		〃	〃	ソ レ 谷
210-14	〃		〃	〃	ヘ ク サ 谷
210-15	〃		西 赤 尾	西 赤 尾 国 有 林	ブ ナ オ 2
210-16	〃		〃	〃	出 し 谷
210-17	〃		〃	〃	西 吉 原 谷
	小 計				17 地 区
323-1	中 新 川	立 山		ブ ナ 坂 国 有 林	美 女 1
323-2	〃	〃		〃	〃 2
323-3	〃	〃		〃	〃 3
323-4	〃	〃		〃	三 郎 左 工 門 (落 合)
323-5	〃	〃		〃	称 名
323-6	〃	〃		〃	大 観 峰
323-7	〃	〃		〃	千 寿 ケ 原
	小 計				7 地 区
	計				31 地 区

(2) 民有林関係

番 号	郡 (市)	町 (村)	所 在		地区名
			大字	字	
204-1	(魚 津)		小 川 寺	中 山	小 川 寺 北
204-2	"		蛇 田	浦 谷	蛇 田
204-3	"		東 山	狸 谷	東 山
204-4	"		黒 谷	小 畑	黒 谷 東
204-5	"		山 女	背 戸 山	山 女
204-6	"		東 蔵	瀬 戸 平	東 蔵
204-7	"		"	"	" 2
204-8	"		平 沢	沌 滝	平 沢
204-9	"		"	"	" 2
204-10	"		島 尻	上 菅 沌 滝	黒 谷 西
204-11	"		"	笹 原	島 尻
204-12	"		北 山	北 山	北 山
204-13	"		鹿 熊	平 山	鹿 熊
204-14	"		大 熊	不 動 中 山	大 熊
204-15	"		川 向	向 山	川 向
204-16	"		虎 谷	大 平	虎 谷
204-17	"		長 引 野	背 戸 山	長 引 野
204-18	"		出	向 山 下 割	出
204-19	"		小 川 寺	西 河 原	小 川 寺 南
204-20	"		東 城	背 戸 林	東 城

番 号	郡 (市)	町 (村)	所 在		地区名
			大字	字	
204-21	(魚 津)		島 尻	鶴 谷	島 尻 2
204-22	"		石 垣 平	狸 谷	石 垣 平
204-23	"		湯 上	谷 地	湯 上
204-24	"		室 田	南 平 山	室 田
204-25	"		金 山 谷	口 ノ 入	金 山 谷
204-26	"		池 谷	北 平	池 谷
204-27	"		小 菅 沼	向 山	小 菅 沼
204-28	"		升 方	穴 ケ 谷	升 方
204-29	"		升 田	後 山	升 田
204-30	"		山 下	山 下 割	山 下
204-31	"		坪 野	金 沢	坪 野
204-32	"		池 谷	南 平	池 谷 2
204-33	"		宮 津	前 林	宮 津
204-34	"		三 ケ 山 女	柏 尾 小 谷	柏 尾 小 谷
204-35	"		島 尻	西 上 野 山	島 尻 2
204-36	"		山 女	牛 莠 平	東 谷 東 2
204-37	"		東 城	空 割	前 東 城
204-38	"		古 鹿 熊	力 ノ 部	古 鹿 熊
204-39	"		長 引 野	背 戸 山 他	長 引 野 2
204-40	"		三 ケ 山 女	ブ ナ オ 谷	ブ ナ オ 谷
204-41	"		"	杉 ノ 相	杉 草

番 号	郡 (市)	町 (村)	所 在		地区名
			大字	字	
204-42	(魚 津)		布 施 爪	浦 林	布 施 爪
204-43	"		東 城	大 蔵	東 城 2
204-44	"		湯 上	谷 地	湯 上 2
204-45	"		島 尻		黒 谷 西 2
204-46	"		鉢		鹿 熊 2
	小 計				46 地 区
206-1	(滑 川)		菘 輪	天 狗 嶽	菘 輪
206-2	"		大 浦	奥 の 平	大 浦
206-3	"		東 福 寺	石 休 場	東 福 寺
206-4	"		本 江	上 石 山	本 江 西
206-5	"		菘 輪	古 土 地	菘 輪 2
206-6	"		"	天 狗 嶽	菘 輪 3
206-7	"		大 浦	土 裏	大 浦 2
206-8	"		菘 輪	下 毛 山	菘 輪 4
	小 計				8 地 区
207-1	(黒 部)		舌 山	境 谷 割	境 谷 割
207-2	"		若 栗	"	" 2
207-3	"		阿 古 屋 野	畑 大 平	畑 大 平
207-4	"		"	"	" 2
207-5	"		阿 弥 陀 堂	大 谷	阿 弥 陀 堂
207-6	"		"	宮 大 平	宮 大 平

番 号	郡 (市)	町 (村)	所 在		地区名
			大字	字	
207-7	(黒 部)		笠 破	関 平	関 平
207-8	"		田 粃	向 山	向 山
207-9	"		"	"	" 2
207-10	"		"	"	" 3
207-11	"		中 陣	石 動 山	石 動 山
207-12	"		"	"	" 2
207-13	"		"	栃 谷 他	朴 谷
207-15	"		笠 破	谷	笠 破
	小 計				14 地 区
207-16	(黒 部)		宇 奈 月 町 東 宮 林		中 ノ 口
207-17	"		宇 奈 月 町 舟 見	松 ケ 平	栗 虫
207-18	"		宇 奈 月 町 中 の 口	上 柳	" 2
207-19	"		宇 奈 月 町 明 日	栗 虫	" 3
207-20	"		"	"	" 4
207-21	"		宇 奈 月 町 音 沢	小 浦	小 棚 川
207-22	"		宇 奈 月 町 舟 見 明 日 音 沢	森 石	森 石
207-23	"		宇 奈 月 温 泉	大 原	大 原
207-24	"		"	五 千 僧	五 千 僧
207-25	"		"	"	" 2
207-26	"		宇 奈 月 町 内 山	池 ノ 原	池 ノ 原
207-27	"		"	大 坊	大 坊

番 号	郡 (市)	町 (村)	所 在		地区名
			大字	字	
207-28	(黒 部)		''	大 坊	大 坊 2
207-29	''		''	''	'' 3
207-30	''		''	赤 田	赤 田
207-31	''		宇 奈 月 町 栃 屋	宮 谷	宮 谷
207-32	''		''	柿 ノ 木 谷	柿 ノ 木 谷
207-33	''		宇 奈 月 町 音 沢	松 馬 金	栗 虫 5
207-34	''		宇 奈 月 温 泉	大 原	大 原 2
207-35	''		宇 奈 月 町 下 立	西 吉 原 谷	西 吉 原 谷
207-36	''		宇 奈 月 町 明 日	西 中 谷	中 谷
207-37	''		宇 奈 月 町 舟 見	松 ケ 平	栗 虫 6
207-38	''		宇 奈 月 町 明 日	土 山 南 平	土 山 南 平
207-39	''		宇 奈 月 町 内 山	大 坊	大 坊 4
207-40	''		宇 奈 月 町 舟 見 明 日 音 沢	尾 瀬 場 谷	尾 瀬 場 谷
207-41	''		''	森 石	森 石
207-42	''		''	''	'' 2
207-43	''		''	''	'' 3
207-44	''		宇 奈 月 町 舟 見 明 日 音 沢	田 倉 谷	田 倉 谷
207-45	''		''	馬 瀬 ノ 谷	馬 瀬 ノ 谷
	小 計				30 地 区
342-1	下 新 川	入 善	舟 見	森 ノ 木	森 ノ 木
342-2	''	''	''	''	'' 2

番号	郡 (市)	町 (村)	所 在		地区名
			大字	字	
342-3	下新川	入善	舟見	中谷	滝ノ谷
342-4	"	"	"	中谷二口	二口
	小計				4地区
343-1	下新川	朝日	大平	国分山	国分山
343-2	"	"	"	"	" 2
343-3	"	"	"	大平山	大平
343-4	"	"	"	"	" 2
343-5	"	"	"	角地	角地
343-6	"	"	"	"	" 2
343-7	"	"	境	柿木平	中ノ谷
343-8	"	"	"	"	" 2
343-9	"	"	"	口ノ谷	口ノ谷
343-10	"	"	"	東地	東地
343-11	"	"	"	"	" 2
343-12	"	"	"	長山	長山
343-13	"	"	"	"	" 2
343-14	"	"	元屋敷	元屋敷平	元屋敷平
343-15	"	"	"	"	" 2
343-16	"	"	"	"	" 3
343-17	"	"	笹川	一ノ坂	一ノ坂
343-18	"	"	"	諏訪	諏訪

番 号	郡 (市)	町 (村)	所 在		地区名
			大字	字	
343-19	下 新 川	朝 日	笹 川	諏 訪	諏 訪 2
343-20	"	"	"	岩 ノ 越	雁 蔵
343-21	"	"	"	中 山	中 山
343-22	"	"	横 尾	上 百 山	横 尾
343-23	"	"	"	"	" 2
343-24	"	"	南 保	打 田	打 田
343-25	"	"	"	屋 敷	屋 敷
343-26	"	"	"	高 平	高 平
343-27	"	"	"	水 上	中 村
343-28	"	"	山 崎	滝 ノ 谷	滝 谷
343-29	"	"	"	稲 荷 林	辻
343-30	"	"	"	羽 入 谷	羽 入 谷
343-31	"	"	"	"	" 2
343-33	"	"	山 崎	蛇 谷	山 崎
343-34	"	"	大 平	由 谷	大 平 3
343-35	"	"	笹 川	中 山	中 山 2
343-36	"	"	"	"	" 3
343-37	"	"	南 保	竹 ノ 内	竹 ノ 内
343-38	"	"	"	馬 坂 山	馬 坂 山
343-39	"	"	"	岩 名 山	岩 井 谷
343-40	"	"	"	"	" 2

番 号	郡 (市)	町 (村)	所 在		地区名
			大字	字	
343-41	下 新 川	朝 日	山 崎	滝 ノ 谷	滝 ノ 谷 2
343-42	〃	〃	〃	〃	〃 3
343-44	〃	〃	宮 崎	ヒ ラ 谷	城 山
343-45	〃	〃	〃	浜 山	浜 山
343-46	〃	〃	山 崎	岩 出	岩 出
343-47	〃	〃	大 平	清 水 平	大 平 4
343-48	〃	〃	〃	類 止 平	〃 5
343-49	〃	〃	笹 川	六 郎 山	六 郎 丸
	小 計				47 地 区
201-1	(富 山)		安 養 坊	蔵 ノ 谷	安 養 坊
201-2	〃		五 艘	杉 坂	五 艘
201-3	〃		寺 町	坂 脇	寺 町
201-4	〃		金 屋	笹 山	金 屋
201-5	〃		茶 屋	山 之 下	峠 山 之 下
201-6	〃		寺 町	坂 脇	西 富 山 駅
201-7	〃		〃	清 乘	〃 2
201-8	〃		安 養 坊	倉 ケ 谷	天 文 台 下
	小 計				8 地 区
201-9	(富 山)		牛 ケ 増	下 山 割	牛 ケ 増
201-10	〃		〃	〃	芦 生
201-11	〃		〃	〃	〃 2

番 号	郡 (市)	町 (村)	所 在		地区名
			大字	字	
201-12	(富 山)		芦 生	下 反 甫 割	芦 生 3
201-13	"		"	山 平 割	" 4
201-14	"		布 尻	前 山 割	布 尻
201-15	"		寺 津	北 江 下 山	寺 津
201-16	"		"	下 平 割	" 2
201-17	"		薄 波	ゼ ン マ イ 谷	薄 波
201-18	"		吉 野	南 平 割	吉 野
201-19	"		伏 木	大 林 割	伏 木
201-20	"		小 糸	水 野 平 割	小 糸
201-21	"		舟 渡	駒 平 割	舟 渡
201-22	"		東 猪 谷	中 山 割	猪 谷
201-23	"		"	上 山 割	" 2
201-24	"		須 原	荒 打 島	須 原
201-25	"		長 川 原	浦 山	長 川 原
	小 計				17 地 区
201-26	(富 山)		岡 田	丸 坪 割	岡 田
201-27	"		"	"	岡 田 2
201-28	"		牧	池 野	牧
201-29	"		"	"	" 2
201-30	"		才 覚 地	水 上	水 上
201-31	"		中 地 山	上 中 地 山	中 地 山

番 号	郡 (市)	町 (村)	所 在		地区名
			大字	字	
201-32	(富 山)		和 田	猪 谷 割	和 田
201-33	"		本 宮	大 平 割	本 宮
201-34	"		原	赤 児 谷	原
201-35	"		東 小 俣	下 山 割	東 小 俣
201-36	"		西 小 俣	南 谷 割	西 小 俣
201-37	"		"	切 込 割	" 2
201-38	"		糊 ケ 原	"	糊 ケ 原
201-39	"		小 坂	水 上 谷 割	小 坂
201-40	"		日 尾	落 尾 谷 割	日 尾
201-41	"		"	原 平 割	" 2
201-42	"		牧 野	西 山 割	牧 野
201-43	"		"	"	" 2
201-44	"		一 ノ 瀬	刈 割	一 ノ 瀬
201-45	"		小 佐 波	東 割	小 佐 波
201-46	"		"	西 割	" 2
201-47	"		有 峰	村 川 谷 割	ニ ン ニ ク 向
201-48	"		"	"	" 2
201-49	"		"	"	下 駄 谷
201-50	"		"	"	東 坂 森
201-51	"		"	"	ダ ム 下
201-52	"		"	"	展 望 台

番 号	郡 (市)	町 (村)	所 在		地区名
			大字	字	
201-53	(富 山)		有 峰	村 川 谷 割	折 立 隧 道 手 前
201-54	"		"	"	不 動 谷
201-55	"		"	"	下 沼 浦 谷
201-56	"		"	真 川 谷 割	真 川 第 5 計 画 区
201-57	"		"	"	真 川 第 7 計 画 区
201-58	"		"	"	岩 井 谷
201-59	"		"	"	問 屋 向 谷 手 前
201-60	"		"	"	ホ ト 口 谷 奥
201-61	"		"	"	" 2
201-62	"		中 地 山	上 中 地 山 割	小 俣 タ ム
201-63	"		"	"	中 地 山 2
201-64	"		"	上 中 地 山 割	中 地 山 3
201-65	"		"	"	" 4
201-66	"		小 見 亀 谷 入 会	入 会 山 割	亀 谷 発 電 所
201-67	"		"	"	チ ビ タ 谷
201-68	"		有 峰	村 川 谷 割	祈 立 発 電 所
201-69	"		"	"	蛇 洞 谷
201-70	"		"	"	コ ボ ラ 谷
201-71	"		"	"	" 2
201-72	"		"	"	大 多 和 橋
201-73	"		小 見	家 の 高	本 宮 2

番 号	郡 (市)	町 (村)	所 在		地区名
			大字	字	
201-74	(富 山)		大 山 布 目	中 野 沢 割	布 目
201-75	"		石 淵	水 上 割	石 淵
201-76	"		小 佐 波	田 上 割	小 佐 波
201-77	"		日 尾	原 平 割	日 尾 3
201-78	"		胡 桃 原	東 山 割	円 段
201-79	"		"	西 山 割	檉 木
201-80	"		岡 田	岩 谷 割	
201-81	"		松 ノ 木	大 牧 割	松 ノ 木
201-82	"		亀 谷	下 高 割	亀 谷
201-83	"		"	ケ オ ト シ 割	" 2
201-84	"		本 宮	割 谷 割	与 四 兵 衛 山
201-85	"		"	岩 屋 外	" 2
201-86	"		原	猫 又 割	村 松
201-87	"		中 地 山	マ サ 割	マ サ 割
201-88	"		文 珠 寺	小 上 割	文 珠 寺 2
201-195	"		道 村		小 佐 波 3
201-197	"		日 尾		日 尾 4
201-199	"		牧		牧 4
201-200	"		中 地 山		小 俣 タ ム 2
201-201	"		水 須		水 須
201-202	"		本 宮		本 宮 3

番 号	郡 (市)	町 (村)	所 在		地区名
			大字	字	
201-203	(富 山)		本 宮		原 2
	小 計				70 地 区
201-89	(富 山)		八 尾 町 北 谷	坂 谷	北 谷
201-90	"		八 尾 町 下 笹 原	小 原 島	下 笹 原
201-91	"		八 尾 町 小 井 波	橋 小 場	小 井 波
201-92	"		八 尾 町 上 笹 原	田 原 越	中 根
201-93	"		八 尾 町 上 笹 原	平 等	平 等
201-95	"		"	根 辻	茗 ケ 原
201-96	"		八 尾 町 東 布 谷	阿 草 連	東 布 谷
201-97	"		八 尾 町 布 谷	太 郎 平	" 2
201-98	"		"	谷 山	" 3
201-99	"		"	石 転	" 4
201-100	"		八 尾 町 谷 折	悪 谷	谷 折
201-101	"		八 尾 町 青 根	下 山 筋	青 根
201-102	"		八 尾 町 大 下	西 谷	大 下
201-103	"		八 尾 町 小 谷	蒲 谷	茗 ケ 島
201-104	"		八 尾 町 大 玉 生	西 平	大 玉 生
201-105	"		八 尾 町 島 地	明 地 谷	島 地
201-106	"		八 尾 町 東 原	沼 除	東 原
201-107	"		八 尾 町 杉 ケ 平	南 平	杉 ケ 原
201-108	"		八 尾 町 切 詰	ワ タ ノ セ	切 詰

番 号	郡 (市)	町 (村)	所 在		地区名
			大字	字	
201-109	(富 山)		八 尾 町 花 房	藤 岩	花 房
201-110	"		八 尾 町 栗 須	相 乃 窪	栗 須
201-111	"		八 尾 町 栃 折	南 平	栃 折
201-112	"		八 尾 町 足 谷	表 村	足 谷
201-113	"		八 尾 町 足 谷	蒲 谷	足 谷 2
201-114	"		八 尾 町 平 林	石 坂 山	平 林
201-115	"		八 尾 町 三 田	梅 尾	三 田
201-116	"		八 尾 町 下 笹 原	小 原 島	小 笹 原
201-117	"		八 尾 町 高 熊	桑 場	高 熊
201-119	"		八 尾 町 下 笹 原	諏 訪	諏 訪
201-120	"		八 尾 町 中	大 休 場 割	八 尾 発 電 所
201-121	"		八 尾 町 下 笹 原	田 畑	下 笹 原 2
201-122	"		八 尾 町 茗 ヶ 原	西 山	茗 ヶ 原 2
201-123	"		八 尾 町 掛 畑	上 ノ 窪	掛 畑
201-124	"		八 尾 町 瀧 脇	大 谷	瀧 脇
201-125	"		八 尾 町 東 川 倉	北 谷	東 川 倉
201-126	"		八 尾 町 上 笹 原	北 ノ 谷	中 根 2
201-127	"		八 尾 町 桐 谷	橋 子 田	桐 谷
201-128	"		八 尾 町 越 後 谷	滝 ノ 平	越 後 谷
201-129	"		八 尾 町 内 名	日 影 平	内 名
201-130	"		八 尾 町 庵 谷	南 平	庵 谷

番 号	郡 (市)	町 (村)	所 在		地区名
			大字	字	
201-183	(富 山)		八 尾 町 井 田	牧 山	牧 山
201-189	"		八 尾 町 内 名		内 名 2
201-192	"		八 尾 町 桐 谷		桐 谷 2
	小 計				43 地 区
201-131	(富 山)		婦 中 町 吉 谷	背 戸 山	吉 谷
201-132	"		"	"	" 2
201-133	"		婦 中 町 友 坂	熊 野	友 坂
201-134	"		婦 中 町 大 瀬 谷	加 引 谷	大 瀬 谷
201-135	"		婦 中 町 平 等	堺 谷	平 等
201-136	"		婦 中 町 羽 根	上 前 割	勅 使 塚
201-137	"		婦 中 町 道 島	釜 谷	道 島
201-138	"		婦 中 町 友 坂	カ ミ ヤ マ ネ	富 山 医 薬 大
201-139	"		婦 中 町 道 島	向 反 圃	道 島 2
201-140	"		婦 中 町 蓮 花 寺	向 山	蓮 花 寺
201-184	"		婦 中 町 富 崎	北 平 外	富 崎
201-187	"		婦 中 町 下 瀬		高 塚
	小 計				12 地 区
201-141	(富 山)		山 田 中 瀬	宮 田	中 瀬
201-142	"		"	滝 谷	中 瀬 2
201-143	"		山 田 湯	根 上	湯
201-144	"		"	久 保	" 2

番 号	郡 (市)	町 (村)	所 在		地区名
			大字	字	
201-145	(富 山)		山 田 谷	鎌 場 道	谷
201-146	"		山 田 居 舟	裏 平	居 舟
201-147	"		山 田 居 舟	裏 平	居 舟 2
201-148	"		山 田 鍋 谷	北 平	鍋 谷
201-149	"		山 田 若 土	長 坂	若 土
201-150	"		山 田 牧	曲 畑	牧
201-151	"		山 田 沼 又	大 屋	沼 ノ 又
201-185	"		山 田 中 瀬	林 尾 外	中 瀬 3
201-188	"		山 田 今 山 田		山 田 今 山 田
	小 計				13 地 区
201-152	(富 山)		加 賀 沢	下 小 小 谷	加 賀 沢
201-153	"		"	見 舟 ケ 渡 淵 谷	" 2
201-154	"		"	舟 渡 谷	" 3
201-155	"		"	坂 沼 谷	" 4
201-156	"		"	"	" 5
201-157	"		"	水 上 谷	" 6
201-158	"		"	砂 倉 谷	" 7
201-159	"		蟹 寺	砂 倉 谷	蟹 寺
201-160	"		蟹 寺	松 尾	" 2
201-161	"		"	山 手	" 3
201-162	"		"	城 ケ 山	" 4

番 号	郡 (市)	町 (村)	所 在		地区名
			大字	字	
201-163	(富 山)		蟹 寺	城 ケ 山	蟹 寺 5
201-164	"		猪 谷	土 ケ 洞	猪 谷
201-165	"		片 掛	道 ケ 洞	片 掛
201-166	"		"	峠	" 2
201-167	"		"	"	" 3
201-168	"		庵 谷	東 山	庵 谷
201-169	"		"	御 為 山	" 2
201-170	"		"	"	" 3
201-171	"		榆 原	石 黒 谷	榆 原
201-172	"		"	"	" 2
201-173	"		"	"	" 3
201-174	"		"	張 出 谷	" 4
201-175	"		岩 稻	小 物 坂	岩 稻
201-176	"		"	松 本	" 2
201-177	"		西 笹 津	平 山	笹 津
201-178	"		榆 原	石 黒 谷	榆 原 駅
201-179	"		庵 谷	向 山	庵 谷
201-180	"		"	僧 谷	" 2
201-181	"		"	御 為 山	神奈川第一発電所
201-182	"		蟹 寺	横 平	蟹 寺 6
	小 計				31 地 区

番 号	郡 (市)	町 (村)	所 在		地区名
			大字	字	
322-1	中 新 川	上 市	折 戸	西 浦	祈 戸
322-2	"	"	"	宮 ノ 入	" 2
322-3	"	"	"	張 木 場	" 3
322-4	"	"	中 村	村 卷	中 村
322-5	"	"	黒 川	花 岡 谷	黒 川
322-6	"	"	"	ウ グ イ ス 谷	" 2
322-7	"	"	眼 目	矢 の 谷	眼 目
322-8	"	"	釈 泉 寺	尻 谷	釈 泉 寺
322-9	"	"	"	"	" 2
322-10	"	"	稲 村	城 山	稲 村
322-11	"	"	東 種	善 亀	東 種
322-12	"	"	西 種	南 山	西 種
322-13	"	"	須 山	宮 谷	須 山
322-14	"	"	"	矢 知	" 2
322-15	"	"	大 岩	塩 谷	大 岩
322-16	"	"	"	古 宮	" 2
322-17	中 新 川	上 市	大 岩	大 沢	大 岩 3
322-18	"	"	稗 田	清 水 谷	稗 田
322-19	"	"	伊折外6ヶ村入会地		伊折外6ヶ村入会地
322-20	"	"	"		"
322-21	"	"	"		"

番 号	郡 (市)	町 (村)	所 在		地区名
			大字	字	
322-22	中 新 川	上 市	伊 折 外 6ヶ 村 入 会 地		伊 折 外 6ヶ 村 入 会 地
322-23	''	''	''		''
322-24	''	''	大 岩	水 上 谷	大 岩 4
322-25	''	''	伊 折	赤 谷	伊 折
322-26	''	''	西 種	西 山 割	西 種
322-27	''	''	''	''	'' 2
322-28	''	''	稻 村	コ 才 毛 子	稻 村 2
322-29	''	''	極 楽 寺	張 間 屋 敷	極 楽 寺
322-30	''	''	蓬 沢	稻 見 原	蓬 沢
322-33	''	''	稗 田		湯 上 野
322-34	''	''	湯 上 野		湯 上 野 2
322-37	''	''	折 戸		折 戸 4
322-38	''	''	折 戸		折 戸 5
	小 計				34 地 区
323-1	中 新 川	立 山	虫 谷	二 ツ 竹	虫 谷
323-2	''	''	白 岩	水 上 谷	白 岩
323-3	''	''	目 桑	丸 山	目 桑
323-4	''	''	伊 勢 屋	橋 向	伊 勢 屋
323-5	''	''	長 倉	馬 道	長 倉
323-6	''	''	松 倉	大 平	松 倉
323-7	''	''	座 主 坊	稻 葉 山	座 主 坊

番 号	郡 (市)	町 (村)	所 在		地区名
			大字	字	
323-8	中 新 川	立 山	座 主 坊	宮 田	座 主 坊 2
323-9	"	"	池 田	尼 子 谷	池 田
323-10	"	"	横 江	新 坂	横 江
323-11	"	"	"	小 滝	" 2
323-12	"	"	千 垣	西 塚 谷	" 3
323-13	"	"	"	ヨ ボ シ	千 垣
323-14	"	"	"	横 道	" 2
323-15	"	"	"	権 女 坊	" 3
323-16	"	"	"	立 岩 田 高	" 4
323-17	"	"	"	東 塚 道	" 5
323-18	"	"	芦 峯 寺	岩 原	芦 峯 寺
323-19	"	"	"	"	" 2
323-20	"	"	"	"	" 3
323-21	"	"	"	居 金 谷	" 4
323-22	"	"	"	寒 谷	" 5
323-23	"	"	芦 峯 寺	大 窪	" 6
323-24	"	"	"	大 崩	" 7
323-25	"	"	"	豊 木	" 8
323-26	"	"	"	"	" 9
323-27	"	"	"	烏 帽 子 岩	" 10
323-28	"	"	"	丸 山	" 11

番号	郡 (市)	町 (村)	所 在		地区名
			大字	字	
323-29	中 新 川	立 山	芦 峯 寺	丸 山	芦 峯 寺 12
323-30	"	"	"	雜 穀	" 13
323-31	"	"	"	"	" 14
323-32	"	"	"	丸 山	" 15
323-33	"	"	"	烏 帽 子 岩	" 16
323-34	"	"	栃 津	焼 谷 平	栃 津 2
323-35	"	"	"	ド ジ 谷 平	" 2
323-36	"	"	伊 勢 屋	弓 矢 谷 外	伊 勢 屋 2
323-37	"	"	虫 谷	稲 葉 平	虫 谷 2
323-38	"	"	芦 峯 寺	雜 穀	芦 峯 寺 17
323-39	"	"	"	"	" 18
323-40	"	"	芦 見	稗 田	芦 見
323-41	"	"	虫 谷	稲 葉 平	虫 谷 3
	小 計				41 地 区
202-1	(高 岡)		太 田	郷 田	太 田
202-2	"		"	"	" 2
202-3	"		"	"	" 3
202-4	"		国 分	岩 崎	国 分
202-5	"		"	"	" 2
202-6	"		太 田	"	太 田 4
202-7	"		"	岩 崎	" 5

番号	郡 (市)	町 (村)	所 在		地区名
			大字	字	
202-8	(高 岡)		太 田	岩 崎	太 田 6
202-9	"		伏 木 一 宮	下 浦	伏 木 一 宮
202-10	"		城 光 寺	大 平	城 光 寺
202-11	"		"	"	" 2
202-12	"		"	"	" 3
202-13	"		東 海 老 坂	庄 内	東 海 老 坂
202-14	"		"	峯 ケ 谷 内	" 2
202-15	"		西 海 老 坂	小 田 谷 内	西 海 老 坂
202-16	"		"	"	" 2
202-17	"		五 十 里	殿 ケ 谷	五 十 里
202-18	"		"	"	" 2
202-19	"		"	板 屋 谷 内	" 3
202-20	"		頭 川	押 水 割	頭 川
202-21	"		"	城 ケ 平	" 2
202-22	"		"	"	" 3
202-23	"		手 洗 野	道 ケ 谷	手 洗 野
202-24	"		"	"	" 2
202-25	"		"	"	" 3
202-26	"		頭 川	釜 谷	頭 川 4
202-27	"		五 十 辺	男 僕	五 十 辺
202-28	"		江 道	向 山	江 道

番 号	郡 (市)	町 (村)	所 在		地区名
			大字	字	
202-29	(高 岡)		石 堤	柏 堂	石 堤
202-30	"		"	"	" 2
202-31	"		"	"	" 3
202-32	"		"	出 水 山	" 4
202-33	"		山 川	天 皇 滝	山 川
202-34	"		勝 木 原	棚 原	勝 木 原
202-35	"		"	"	" 2
202-36	"		太 田	旦 保	旦 保
202-37	"		柴 野	口 割	柴 野
202-38	"		江 道	砂 窪	江 道 2
202-39	"		答 野 島	立 山	立 山
202-40	"		頭 川	鎌 谷	頭 川 6
202-41	"		西 海 老 坂	ヤ シ キ 山	西 海 老 坂 3
202-42	"		東 海 老 坂	数 合	東 海 老 坂 3
202-43	"		頭 川	鎌 谷	頭 川 5
202-44	(高 岡)		福 岡 町 小 野	表 山	小 野
202-45	"		福 岡 町 加 茂	大 松 平	加 茂
202-46	"		福 岡 町 鳥 倉	片 山	鳥 倉
202-47	"		"	寺 山	" 2
202-48	"		福 岡 町 土 屋	背 戸 山	土 屋
202-49	"		福 岡 町 西 明 寺	口 山	西 明 寺

番 号	郡 (市)	町 (村)	所 在		地区名
			大字	字	
202-50	(高 岡)		福 岡 町 西 明 寺	表 山 西	明 寺 2
202-51	"		福 岡 町 下 向 田	口 山 下	向 田
202-52	"		福 岡 町 上 向 田	吉 國 上	向 田
202-53	"		福 岡 町 馬 場	寺 ケ 谷 内 馬	場
202-54	"		福 岡 町 上 向 田	吉 国 上	向 田 2
202-55	"		福 岡 町 舞 谷	円 山 舞	谷 2
202-56	"		福 岡 町 五 位	八 谷 五	位
202-57	"		福 岡 町 沢 川	幕 金 平 沢	川
	小 計				57 地 区
205-1	(氷 見)		上 田 子	東 平	上 田 子
205-2	"		"	"	" 2
205-3	"		"	東 平	上 田 子 3
205-4	"		掘 田 旦	間 堀	田
205-5	"		"	"	" 2
205-6	"		"	"	" 3
205-7	"		"	"	" 4
205-8	"		蒲 田 大 谷 内	蒲 田	
205-9	"		"	"	" 2
205-10	"		"	"	" 3
205-11	"		神 代 坪 山	神 代	
205-12	"		蒲 田 原 田 谷 内	蒲 田	4

番 号	郡 (市)	町 (村)	所 在		地区名
			大字	字	
205-13	(氷 見)		蒲 田	宮 谷 内	蒲 田 5
205-14	"		神 代	光 西 寺	神 代 2
205-15	"		飯 久 保	向 山	飯 久 保
205-16	"		仏 生 寺	大 覚 口	仏 生 寺
205-17	"		"	寺 中	" 2
205-18	"		"	"	" 3
205-19	"		"	田 ケ 谷 内	" 4
205-20	"		"	大 畑	" 5
205-21	"		"	原	" 6
205-22	"		鞍 骨	明 後 谷	鞍 骨
205-23	"		"	"	" 2
205-24	"		惣 領	大 谷 内	惣 領
205-25	"		"	"	" 2
205-26	"		"	"	" 3
205-27	"		矢 田 部	古 戸	矢 田 部
205-28	"		"	"	" 2
205-29	"		飯 久 保	後 山	飯 久 保 2
205-30	"		中 谷 内	角 間	中 谷 内
205-31	"		"	"	" 2
205-32	"		鞍 骨	鉾 根	鞍 骨 3
205-33	"		上 久 津 呂	稻 荷	上 久 津 呂

番 号	郡 (市)	町 (村)	所 在		地区名
			大字	字	
205-34	(氷 見)		上 久 律 呂	稻 荷	上 久 津 呂 2
205-35	"		栗 原	石 上	栗 原
205-36	"		"	"	栗 原 2
205-37	"		下 久 律 呂	底 山	下 久 律 呂
205-38	"		中 谷 内	大 門	中 谷 内 3
205-39	"		"	上 内	" 4
205-40	"		"	大 門	" 5
205-41	"		十 二 町	古 屋 敷	十 二 町
205-42	"		十 二 町	中 ノ 久	十 二 町 2
205-43	"		"	"	" 3
205-44	"		鞍 川	向 山	鞍 川
205-45	"		中 尾	寺 尾	中 尾 2
205-46	"		泉	谷 内 口	泉
205-47	"		上 田	竹 里	上 田
205-48	"		"	"	" 5
205-49	"		"	"	" 3
205-50	"		"	"	" 4
205-51	"		棚 懸	双 葉	棚 懸
205-52	"		"	"	" 2
205-53	"		"	"	" 3
205-54	"		岩 瀬	向 山	岩 ケ 瀬

番 号	郡 (市)	町 (村)	所 在		地区名
			大字	字	
205-55	(氷 見)		岩 瀬	向 山	岩 ケ 瀬 2
205-56	"		"	山 田	" 3
205-57	"		田 江	林	田 江
205-58	"		"	"	田 江 2
205-59	"		"	"	" 3
205-60	"		谷 屋 赤	花 谷	尾
205-61	"		柿 谷	西	柿 谷
205-62	"		"	北	" 2
205-63	"		上 余 川	長 尾	上 余 川
205-64	"		"	中 原	" 2
205-65	"		"	"	" 3
205-66	"		味 川	中 山	味 川
205-67	"		"	東 山	" 2
205-68	"		余 川	北 山	余 川
205-69	"		阿 尾 島	尾	阿 尾
205-70	"		指 崎	向 山	指 崎
205-71	"		森 寺	海 老 瀬	森 寺
205-72	"		吉 滝	山 崎	吉 滝
205-73	"		指 崎	天 神	指 崎 2
205-74	"		藪 田	稲 畠	藪 田
205-75	"		宇 波	高 坂	宇 波

番 号	郡 (市)	町 (村)	所 在		地区名
			大字	字	
205-76	(氷 見)		白 川	番 ケ 山	白 川
205-77	"		"	"	" 2
205-78	"		中 田	旅 の 木	中 田
205-79	"		"	下 田	" 2
205-80	"		加 納		加 納
205-81	"		三 尾	前 田	三 尾
205-82	"		"	"	" 2
205-83	"		見 内	葛 葉 谷 内	見 内
205-84	"		触 坂		" 2
205-85	"		中 谷 内		中 谷 内 6
205-86	"		"		" 7
205-87	"		加 納		加 納 2
205-88	"		"		" 3
205-89	"		小 境		小 境
205-90	"		"		" 2
205-91	"		"		灘 浦 中 学 校
205-92	"		"		" 2
205-93	"		角 間	奥 山	角 間
205-94	"		余 川	西 山	余 川 2
205-95	"		磯 辺	唐 谷	胡 桃 橋
205-96	"		戸 津 宮	大 石	戸 津 宮

番 号	郡 (市)	町 (村)	所 在		地区名
			大字	字	
205-97	(氷 見)		戸 津 宮	大 石	戸 津 宮 2
205-98	"		"	山 口	吉 懸
205-99	"		森 寺	野 崎 谷	黒 谷
205-100	"		森 寺	向 山	指 崎 3
205-101	"		阿 尾	稻 荷	箭 代 神 社
205-102	"		加 納	木 原	加 納 4
205-103	"		阿 尾	島 尾	阿 尾 2
205-104	"		中 波	上 野	中 波
205-105	"		姿	向 山	姿
205-106	"		大 境	ミ ナ ミ ヤ チ	大 境
205-107	"		藪 田	薬 師	藪 田 2
205-108	"		泊	丸 山	小 杉
205-109	"		"	"	" 2
205-110	"		飯 久 保	向 山	飯 久 保 3
205-111	"		仏 生 寺	脇 之 谷 内	脇 之 谷 内
205-112	"		鞍 骨	大 平	鞍 骨 5
205-113	"		堀 田	坂 口	堀 田 5
205-114	"		下 田 子	野 背	下 田 子
205-115	"		堀 田	提 谷	堀 田 6
205-116	"		阿 尾	島 尾	阿 尾 3
205-117	"		鞍 骨	神 野 外	鞍 骨 4

番 号	郡 (市)	町 (村)	所 在		地区名
			大字	字	
205-118	(氷 見)		稲 積	宮 ケ 谷 内	稲 積
205-119	"		余 川	片 畑	余 川 3
205-120	"		仏 生 寺	細 越 外 1	仏 生 寺 7
205-121	"		大 境	大 谷 内	大 境 2
205-122	"		小 窪	越 坂	小 窪
205-123	"		白 川	古 屋 外 2	白 川 3
205-124	"		"	大 平 外 1	" 4
205-125	"		小 窪	内 合	小 窪 2
205-126	"		中 田	旅 木	旅 木
205-127	"		十 二 町	高 塚	十 二 町 4
205-128	"		白 川	吉 池	白 川 5
205-130	"		戸 津 宮		戸 津 宮 3
	小 計				129 地 区
209-1	(小 矢 部)		久 利 須	稲 葉	久 利 須
209-2	"		北 屋 敷	戸 川	北 屋 敷
209-3	"		下 屋 敷	二 重 坂	高 坂
209-4	"		田 川	上 後 山	田 川
209-5	"		宮 中	背 戸 山	宮 中
209-6	"		矢 波	勘 三 郎	矢 波
209-7	"		"	吉 原	矢 波 2
209-8	"		五 郎 丸	中 谷	五 郎 丸

番 号	郡 (市)	町 (村)	所 在		地区名
			大字	字	
209-9	(小矢部)		安 楽 寺	裏 山	安 楽 寺
209-10	"		後 谷	大 谷	" 2
209-11	"		"	勝 ヶ 谷	" 3
209-12	"		安 楽 寺	清 水	俱 利 加 羅
209-13	"		"	大 清 水	" 2
209-14	"		"	"	" 3
209-15	"		"	"	安 楽 寺 4
209-16	"		後 谷	鍋 釣	石 動 小 学 校 裏
209-17	"		屋 波 牧	六 郎 坂	屋 波 牧
209-18	"		矢 波	吉 原	矢 波 3
209-19	"		桜 町	戸 ヶ 谷	屋 波 牧 2
209-20	"		"	地 山	横 谷
209-21	"		"	"	桜 町
209-22	"		五 郎 丸	中 谷	五 郎 丸 2
209-23	"		八 講 田	干 場	八 講 田
209-24	"		臼 谷	暮 谷	臼 谷
	小 計				24 地 区
211-1	(射水)		入 会 地	水 蔵 場	水 蔵 場
211-2	"		"	"	" 2
211-3	"		"	"	" 3
211-4	"		"	数 後 谷	上 淨 土 寺

番 号	郡 (市)	町 (村)	所 在		地区名
			大字	字	
211-5	(射 水)		入 会 地	数 後 谷	上 淨 土 寺 2
211-6	"		"	数 後 谷	" 3
211-7	"		"	"	" 4
211-8	"		"	行 福	青 井 谷
211-9	"		"	"	" 2
211-10	"		"	板 谷	板 谷
211-11	"		"	"	" 2
211-12	"		"	"	" 3
211-13	"		南 太 開 山	19 丁 目	上 野 2
211-14	"		串 田	丸 山	串 田
	小 計				14 地 区
208-1	(砺 波)		増 山	大 平 等	大 平 等
208-2	"		市 ノ 谷	殿 城 市 ノ 谷	
208-3	"		井 栗 谷	中 谷	小 中 尾
208-4	"		徳 万	赤 坂	砺 波 学 園
208-5	"		井 栗 谷	尾 ノ 谷	尾 ノ 谷
208-6	"		井 栗 谷	谷 内	寺 尾 温 泉
208-7	"		"	三 谷	三 谷
208-8	"		増 山	大 平 等	大 平 等 2
208-9	"		"	笹 山	増 山
208-10	"		正 権 寺	後 島	城 跡 公 園

番 号	郡 (市)	町 (村)	所 在		地区名
			大字	字	
208-11	(砺 波)		正 権 寺	前 山	正 権 寺
208-12	"		徳 万 赤	坂	砺 波 学 園 2
208-13	"		安 川 天	皇	福 山
208-14	"		市 ノ 谷	殿 城	市 ノ 谷 2
208-15	"		三 谷 寺	尾	寺 尾 温 泉 2
208-16	"		井 栗 谷	谷 内	原 野
	小 計				16 地 区
208-17	(砺 波)		庄 川 町 三 谷	天 谷	三 谷
208-18	"		"	赤 坂	赤 坂
208-19	"		庄 川 町 庄	一 ノ 谷	雄 神 小 学 校
208-20	"		"	麻 生 谷	庄 北
208-21	"		"	"	庄 南
208-22	"		"	若 宮	発 電 所
208-23	"		"	"	舟 戸 橋
208-24	"		"	加 羅 谷	合 口 タ ム
208-25	"		庄 川 町 庄	加 羅 谷	加 羅 谷
208-26	"		庄 川 町 隠 尾	打 山	隠 尾
208-27	"		庄 川 町 落 シ	村 上	村 上
208-28	"		庄 川 町 湯 山	上 平	上 平
208-29	"		庄 川 町 湯 谷	下 脇 谷	湯 谷
208-30	"		"	小 原	小 牧 タ ム

番 号	郡 (市)	町 (村)	所 在		地区名
			大字	字	
208-31	(砺 波)		庄 川 町 湯 谷	小 原	小 原
208-32	"		庄 川 町 ニ ツ 屋	下 藪	二 ツ 屋
208-33	"		庄 川 町 小 牧	腰 切 岩	腰 切 岩
208-34	"		"	村 中	村 中
208-35	"		庄 川 町 小 牧	北 牧	北 牧
208-36	"		庄 川 町 金 屋	尾 谷 山	小 牧 発 電 所
208-37	"		庄 川 町 前 山	堂 ノ 上	前 山
208-38	"		庄 川 町 金 屋	岩 黒	岩 黒
208-39	"		庄 川 町 庄	麻 生 谷	庄
208-40	"		庄 川 町 金 屋	大 宮 野	金 屋 2
208-41	"		庄 川 町 庄	若 宮	発 電 所 2
208-42	"		"	"	舟 戸 橋 2
208-43	"		"	加 羅 谷	合 口 ダ ム 2
208-44	"		庄 川 町 小 牧	矢 ケ 瀬	小 牧 ダ ム 2
208-45	"		庄 川 町 湯 谷	下 脇 谷	小 牧 ダ ム 3
208-46	"		庄 川 町 横 住	六 郎	横 住
208-47	"		庄 川 町 庄	若 宮	雄 神 橋
208-49	"		庄 川 町 湯 谷		湯 谷 3
	小 計				32 地 区
210-1	(南 砺)		蓑 谷	蟬 山	蓑 谷
210-2	"		林 道	大 林	林 道 温 泉 東

番 号	郡 (市)	町 (村)	所 在		地区名
			大字	字	
210-3	(南 砺)		上	見 薙	谷 瀬 戸
210-4	"		神	成 長	瀬 神 成
210-5	"		北	野 下	林 次 郎 丸
210-6	"		北	野 下	林 下 林
210-7	"		細	野 丸	塚 細 野
210-8	"		菘	谷 蠟	山 菘 谷 2
210-9	"		理	休 林	山 林 道
210-10	"		大 鋸 屋	大 谷 島	大 鋸 屋
210-11	"		上 田 村 外	真	川 真 川
210-12	"		大 鋸 屋	大 谷 島	大 谷 島
210-13	"		林	道 矢 倉	谷 打 尾 溜 池
210-14	"		理	休 北 谷	続 打 尾 溜 池 2
210-15	"		大 鋸 屋	若 杉 島	若 林
210-16	"		上	田 白 ケ	谷 上 田 2
210-17	"		上 田 外	真	川 久 戸
210-18	"		大 鋸 屋	大 谷 島	人 喰 谷
	小 計				18 地 区
210-19	(南 砺)		祖	山 清 水	谷 清 水 谷 北
210-20	"		"	"	清 水 谷 南
210-21	"		"	大	沼 大 沼
210-22	"		大 崩 島	中 尾 口	中 尾 口

番号	郡 (市)	町 (村)	所 在		地区名
			大字	字	
210-23	(南 砺)		入 谷	裏 向 口	裏 向 口
210-24	"		"	菅 平	菅 平
210-25	"		"	裏 向 口	裏 向 口 南
210-26	"		高 草 嶺	上 開 地	上 開 地
210-27	"		下 出	経 塚 田	経 塚 田
210-28	"		高 草 嶺	赤 草 嶺	赤 草 嶺
210-29	"		龍 渡	論 田	論 田
210-30	"		龍 渡	天 蓋 尾	天 蓋 尾
210-31	"		大 島	冗 高	冗 高
210-32	"		"	東 開 地	東 開 地
210-33	"		"	中 尾	中 尾
210-34	"		田 向	太 平	田 向
210-35	"		田 向	湯 谷	湯 谷
210-36	"		上 梨	水 無	水 無
210-37	"		"	家 平	家 平
210-38	"		相 倉	中 谷 歩	中 谷 歩
210-39	"		"	"	中 谷 歩 北
210-40	"		来 栖	滝 谷 口	滝 谷 口
210-41	"		下 梨	中 の 平	中 の 平
210-43	"		梨 谷	柳 原	柳 原
210-44	"		"	道 谷	道 谷

番 号	郡 (市)	町 (村)	所 在		地区名
			大字	字	
210-45	(南 砺)		下 梨	北 尾	北 尾
210-46	"		"	下 山	下 山
210-47	"		"	"	下 山 北
210-48	"		渡 原	大 平	大 平
210-49	"		"	"	渡 平
210-50	"		杉 尾	南 原 平	南 原 平
210-51	"		祖 山	二 十 谷	二 十 谷
210-52	"		"	"	二 十 谷 2
210-53	"		下 梨	北 尾	北 尾 2
210-54	"		"	花 房	花 房
210-55	"		大 崩 島	中 尾 口	中 尾 口 東
210-56	"		寿 川	下 開 地	寿 川
210-57	"		杉 尾	北 の 平	北 ノ 平
210-59	"		大 島	湯 清 洞	高 校 裏
210-60	"		下 梨	上 の 平	上 ノ 平 2
210-237	"		下 梨	馬 駟 場	馬 駟 場
	小 計				41 地 区
210-62	(南 砺)		猪 谷	八 若	八 若
210-63	"		"	獅 子 池	東 獅 子 池
210-64	"		"	"	獅 子 池
210-65	"		小 原	大 谷	大 谷 池

番 号	郡 (市)	町 (村)	所 在		地区名
			大字	字	
210-66	(南 砺)		細 島	深 谷	深 谷 東
210-67	"		"	"	深 谷 西
210-68	"		菅 沼	"	深 谷
210-69	"		"	越 後 谷	越 後 谷
210-70	"		田 ノ 下	高 平	高 平
210-71	"		上 中 田	釜 ノ 間	上 中 田
210-72	"		新 屋	横 林	横 林
210-73	"		東 赤 尾	大 谷	大 谷
210-74	"		真 木	小 谷 平	北 小 谷 平
210-75	"		楮	北 谷	上 北 谷
210-76	"		"	"	中 北 谷
210-77	"		"	"	下 北 谷
210-78	"		成 出	蛇 原	蛇 原
210-79	"		"	野	野
210-80	"		"	"	野 2
210-81	"		桂	栃 木 平	栃 木 平
210-82	"		打 越	上 松 尾	上 松 尾
210-83	"		"	"	松 尾
210-84	"		"	大 平	大 平
210-85	"		西 赤 尾	北 浦	北 浦
210-86	"		"	水 行 谷	水 行 谷

番号	郡 (市)	町 (村)	所 在		地区名
			大字	字	
210-87	(南 砺)		西 赤 尾	水 上 谷	南 水 上 谷
210-88	"		"	上 野	上 野
210-89	"		下 島	上 島	上 島
210-90	"		漆 谷	水 林	水 林
210-91	"		漆 谷	長 表	長 表
210-92	"		"	長 草 嶺	長 草 嶺
210-93	"		小 瀬	北 平	池 の 平
210-94	"		漆 谷	桂 林	桂 林
210-95	"		"	小 倉	西 小 倉
210-96	"		葎 島	"	小 倉
210-97	"		"	手 倉	西 手 倉
210-98	"		"	"	中 手 倉
210-99	"		皆 葎	"	下 手 倉
210-100	"		皆 葎	上 山	上 山 西
210-101	"		"	"	上 山 東
	小 計				40 地 区
210-102	(南 砺)		利 賀 村 百 瀬 川	東 山	東 山 峠
210-103	"		"	"	谷 内 東
210-104	"		"	"	入 谷
210-105	"		"	"	百 瀬 飛
210-106	"		利 賀 村 百 瀬 川 利 賀 村 上 百 瀬 入 会	奥 山	東 俣 南

番号	郡 (市)	町 (村)	所 在		地区名
			大字	字	
210-107	(南 砺)		利 賀 村 百 瀬 川 利 賀 村 上 百 瀬 入 会	奥	山 東 俣 中
210-108	"		"	"	東 俣 北
210-109	"		"	"	奥 山 南
210-110	"		"	"	奥 山 中
210-111	"		"	"	奥 山 北
210-112	"		利 賀 村 上 百 瀬	西	山 上 百 瀬 南
210-113	"		"	"	上 百 瀬 北
210-114	"		"	"	中 村 南
210-115	"		"	"	中 村 北
210-116	"		"	"	島 地 南
210-117	"		"	"	島 地 中
210-118	"		"	"	島 地 北
210-119	"		"	"	谷 内 西
210-120	"		"	"	菅 沼
210-121	"		利 賀 村 草 嶺	野 中	山 草 嶺
210-122	"		利 賀 村 押 場	東	山 押 場 北
210-123	"		利 賀 村 北 豆 谷	上	山 北 豆 谷
210-124	"		利 賀 村 利 賀	下	島 利 賀 下 村
210-125	"		"	"	利 賀 下
210-126	"		利 賀 村 岩 渚	浅 生	谷 岩 渚
210-127	"		利 賀 村 上 畠	川 東	下 上 畠

番号	郡 (市)	町 (村)	所 在		地区名
			大字	字	
210-128	(南 砺)		利 賀 村 阿 別 当	桜 ケ 谷	阿 別 当 東
210-129	"		利 賀 村 大 勘 場	田 ノ 島	田 ノ 高
210-130	"		"	桂 尾	深 谷 2
210-131	"		"	奥 大 勘 場	大 勘 場 北
210-132	"		"	"	大 勘 場
210-133	"		"	"	大 マ ツ
210-134	"		利 賀 村 大 勘 場 利 賀 村 水 無 入 会	向 平	向 平 北
210-135	"		"	"	小 谷 2
210-136	"		"	"	ヒ ウ チ ボ ラ 谷
210-137	"		"	"	水 無 4
210-138	"		"	"	" 2
210-139	"		利 賀 村 水 無	水 無 山	" 3
210-140	"		利 賀 村 大 勘 場	桂 尾	桂 尾
210-141	"		"	千 束	千 束
210-142	"		"	"	" 2
210-143	"		"	中 口	中 口
210-144	"		"	"	中 口 北
210-145	"		利 賀 村 阿 別 当	ホ リ の 谷	阿 別 当
210-146	"		"	西 山	阿 別 当 西
210-147	"		利 賀 村 細 島	西 平	細 島
210-148	"		利 賀 村 北 島	川 西	北 島

番号	郡 (市)	町 (村)	所 在		地区名
			大字	字	
210-149	(南 砺)		利 賀 村 利 賀	押 谷 山	利 賀 向 山 南
210-150	"		"	向 山	利 賀 向 山 中
210-151	"		"	大 豆 谷	利 賀 向 山 北
210-152	"		"	向 山	向 山 南
210-153	"		利 賀 村 草 嶺	"	向 山 中
210-154	"		"	"	向 山 北
210-155	"		利 賀 村 仙 野 原	青 木 谷	青 木
210-156	"		"	鴨 野 山	仙 野 原
210-157	"		利 賀 村 北 原	上 山	上 山
210-158	"		"	下 山	下 山 2
210-159	"		"	"	北 原 下
210-160	"		"	上 山	北 原 上
210-161	"		利 賀 村 長 崎	"	長 崎
210-162	"		"	川 戸 川	戸 川
210-163	"		"	峰 打 尾	峰 打 尾
210-164	"		利 賀 村 大 牧	水 上 谷	水 上 谷
210-165	"		"	大 倉	大 牧
210-166	"		利 賀 村 下 原	中 野 平	下 原 南
210-167	"		"	後 野 原	下 原 北
210-168	"		利 賀 村 上 百 瀬	東 山	上 百 瀬
210-169	"		利 賀 村 栗 当	脇 山	栗 当

番号	郡 (市)	町 (村)	所 在		地区名
			大字	字	
210-170	(南 砺)		利 賀 村 坂 上	宮 ノ 後	坂 上
210-171	"		"		坂 上 北
210-172	"		"		坂 上 南
210-173	"		利 賀 村 上 百 瀬	西 山	上 百 瀬 北 2
210-174	"		利 賀 村 百 瀬 川	"	島 地 2
210-175	"		利 賀 村 上 百 瀬	"	上 百 瀬 南 2
210-241	"		利 賀 村 東 山 外		利 賀 村 東 山
210-245	"		"		坂 上 3
210-246	"		利 賀 村 上 百 瀬		上 百 瀬 2
210-247	"		"		上 百 瀬 3
210-248	"		利 賀 村 大 勘 場 外		水 無 5
	小 計				79 地 区
210-176	(南 砺)		杉 谷	後 原	杉 谷
210-177	"		井 波 外 4 入 会	大 橋 平	大 橋 平
210-178	"		沖	石 伏	沖
210-179	"		志 観 寺	狐 塚	連 代 寺
210-180	"		院 瀬 見	東 山	院 瀬 見
210-181	"		"	西 山	" 2
	小 計				6 地 区
407-182	(南 砺)		久 保	西 山	川 上 中 神 社
	小 計				1 地 区

番号	郡 (市)	町 (村)	所 在		地区名
			大字	字	
210-183	(南 砺)		安 居	口	安 居 寺
210-184	"		"	口	" 2
210-185	"		"	へ	莚 田 池
210-186	"		"	卜	安 居 寺 3
	小 計				4 地 区
210-187	(南 砺)		嫁 兼	上 ノ 山 鳥	道 場 原
210-188	"		樋 瀬 戸	峠 野 島	樋 瀬 戸 上
210-189	"		"	"	樋 瀬 戸 中
210-190	"		"	"	樋 瀬 戸 下
210-191	"		"	"	峠 野 島
210-192	"		吉 見	東 山 島	吉 見
210-193	"		"	"	吉 見 北
210-194	"		綱 掛	背 戸 山	綱 掛
210-195	"		立 野 脇	南 谷	立 野 脇
210-196	"		"	鍋 所 谷	鍋 所 谷
210-197	"		綱 掛	背 戸 山	背 戸 山
210-198	"		"	"	刀 利 ダ ム 北
210-199	"		刀 利	大 平	刀 利 ダ ム 南
210-200	"		"	"	上 北 谷 2
210-201	"		小 院 瀬 見	背 戸 島	大 平 8
210-202	"		"	野 地 島	野 地 南

番号	郡 (市)	町 (村)	所 在		地区名
			大字	字	
210-203	(南 砺)		小 院 瀬 見	野 地 島	野 地 北
210-204	"		坂	本 前	山 坂 本
210-205	"		中 ノ 江	前	平 つ つ じ ヶ 池
210-206	"		蔵	原 石 名 原	蔵 原
210-207	"		"	"	" 2
210-208	"		能	美 水 上 島	能 美
210-209	"		砂 子 谷	桜	峠 砂 子 谷
210-210	"		人	母 金	沢 金 沢
210-211	"		"	下	山 人 母
210-212	"		蔵	原 谷 谷 内	谷 谷 内 西
210-213	"		"	"	谷 谷 内 中
210-214	"		"	"	谷 谷 内 東
210-215	"		"	河	内 河 内
210-216	"		"	平 ヶ 原	平 ヶ 原 西
210-217	"		"	"	平 ヶ 原 東
210-218	"		松	木 大 南 平	松 木
210-219	"		川	西 北	谷 川 合 田 温 泉
210-220	"		"	持	山 川 西
210-221	"		岩	木 木	岩 木 下
210-222	"		"	"	岩 木 中
210-223	"		川	西 北	谷 川 西 南

番 号	郡 (市)	町 (村)	所 在		地区名
			大字	字	
210-224	(南 砺)		蔵 原	平 ケ 原	平 ケ 原
210-225	"		"	御 山	御 山 南
210-226	"		蔵 原	御 山	御 山 北
210-227	"		香 城 寺	落 し	宮 谷 2
210-228	"		刀 利	大 峯	中 河 内
210-229	"		才 川 七	鳥 毛 野	鳥 毛 野
210-230	"		"	八 ツ 坂	糸 谷
210-231	"		小 坂	南 谷	南 谷
210-232	"		法 林 寺	滝 木 谷	法 林 寺
210-233	"		川 西 七	尾 七	尾 七
210-234	"		岩 木	二	岩 木 上
210-235	"		"	"	岩 木
210-236	"		綱 掛	背 戸 山	太 美 ダ ム
210-239	"		嫁 兼	上 ノ 山 島	上 ノ 山 1
210-240	"		"	"	上 ノ 山 2
	小 計				52 地 区
	計				931 地 区
	合 計				962 地 区

資料: 県森林政策課

3 -10 砂防指定地

※告示日時点での市町村名で記載

R3.12.28現在

水系名	溪流名	市町村名	字	告示年月日
黒部川	下立沢	黒部市	宇奈月町下立	H29.3.31
黒部川	黒薙川	宇奈月町	奥山国有林	S44.11.27
黒部川	小黒部谷、西谷、榎尾谷	宇奈月町	奥山国有林	S57.5.31
黒部川	祖母谷	宇奈月町	奥山国有林	S40.1.14
黒部川	祖母谷	宇奈月町	奥山国有林	S50.4.5
黒部川	ダン谷	宇奈月町	池野原、池ノ原	H5.11.5
黒部川	仁王堂川	宇奈月町	下立	H9.12.22
黒部川	野坊瀬谷	宇奈月町	嘉々堂	S52.7.18
黒部川	不帰谷	宇奈月町	奥山国有林	S9.11.20
黒部川	舟子川	黒部市	宇奈月町下立	H17.8.23
黒部川	ヤタ谷川	宇奈月町	馬瀬谷	S39.5.23
黒部川	宇奈月谷	宇奈月町	桃原外2	H1.6.3
黒部川	宇奈月谷川	宇奈月町	五千僧外3	S27.8.18
黒部川	音谷川	宇奈月町	愛本	S8.7.5
黒部川	音谷川	宇奈月町	音沢	S37.10.18
黒部川	下高工川	宇奈月町	愛本	S42.3.22
黒部川	宮の谷川	宇奈月町	内山	S42.11.30
黒部川	宮谷川	宇奈月町	内山	H12.10.18
黒部川	舟子川	宇奈月町	下立	S23.12.8
黒部川	舟子川	宇奈月町	愛本、吉ノ原	S42.3.22
黒部川	舟子川	宇奈月町	下立	S46.10.2
黒部川	上高工川	宇奈月町	愛本	S42.3.22
黒部川	仁王堂川	宇奈月町	下立	S45.7.6
黒部川	仁王堂川	宇奈月町	下立	S51.1.17
黒部川	西舟合谷川	宇奈月町	下立	S50.1.31
常願寺川	オンバ谷	立山町	芦峯寺	S42.3.22
常願寺川	片くせ谷	立山町	芦峯寺	H24.5.24
常願寺川	横江谷	立山町	横江	S60.8.10
常願寺川	横江谷	立山町	横江	S62.5.27
常願寺川	横江谷	立山町	横江	H11.7.2
常願寺川	横江谷	立山町	横江	H15.3.28
常願寺川	岡田水上谷	大山町	岡田	H4.12.8
常願寺川	金晶寺谷	大山町	亀谷	S51.1.17
常願寺川	講神谷	立山町	芦峯寺	S43.12.10
常願寺川	小口川	大山町	芦峯寺	S15.10.28
常願寺川	小口川	大山町	中地山、水須	S31.4.16
常願寺川	小谷川	大山町	水須、松の木	S31.7.21
常願寺川	称名川	立山町	芦峯寺	S57.5.31
常願寺川	称名川	立山町	芦峯寺	S57.5.31
常願寺川	常願寺川	立山町、大山町	有峰外9	M38.3.4
常願寺川	常願寺川	立山町	芦峯寺	S39.5.23
常願寺川	常願寺川	大山町	岡田	S50.11.27
常願寺川	常願寺川	立山町、大山町	岡田	S52.3.26
常願寺川	水カン谷	大山町	岡田	S63.6.28
常願寺川	杉の谷川	立山町	千垣	S45.7.6
常願寺川	千垣谷川	立山町	千垣	S45.7.6
常願寺川	中の谷川	立山町	千垣	S45.7.6
常願寺川	中の谷川	立山町	千垣	S61.7.21
常願寺川	湯川	立山町、大山町	有峰外	T15.5.22
常願寺川	藤九郎谷	大山町	牧	S60.8.10
常願寺川	牧谷	大山町	牧	H12.1.25
常願寺川	本流、和田川、称名川、雑穀谷	立山町、大山町	有峰外6	M38.3.4
常願寺川	木割谷川	立山町	千垣	S55.10.29
神通川	秋葉谷	富山市	猪谷	H19.5.21
神通川	イオリ谷	八尾町	桐谷	H1.6.3
神通川	芋谷川	富山市	八尾町薄尾	H17.8.23
神通川	芋谷川	富山市	八尾町薄尾	H22.9.21
神通川	クジガ谷	八尾町	亀ヶ谷	S42.11.30
神通川	コナ谷	大山町	牧野	H6.11.17
神通川	コナ谷	大山町	牧野	H12.10.18
神通川	コナ谷	大山町	牧野	H14.3.14
神通川	下大谷	利賀村	上百瀬	H15.1.29

水系名	溪流名	市町村名	字	告示年月日
神通川	下大谷	南砺市	利賀村上百瀬	H30.4.5
神通川	白谷川	富山市	大山町東福沢	H24.3.7
神通川	白谷川	大山町	東福沢	H16.3.17
神通川	西上谷	富山市	楡原	R2.12.9
神通川	野積川	富山市	八尾町西葛坂	H26.10.15
神通川	水上谷	富山市	棚ヶ原	H19.2.6
神通川	水上谷	富山市	細入村西笹津	H24.1.5
神通川	水上谷	富山市	西笹津古坂	H28.11.9
神通川	宮ノ谷川	大沢野町	宮の谷	H16.10.4
神通川	百瀬川	利賀村	上百瀬	H15.1.29
神通川	百瀬川	南砺市	利賀村上百瀬	H17.3.22
神通川	百瀬川	南砺市	利賀村上百瀬	H20.5.27
神通川	百瀬川	南砺市	利賀村上百瀬	R2.11.24
神通川	ワラビ谷	八尾町	水口	H14.3.14
神通川	安蔵川	大山町	一芻	S21.3.30
神通川	安蔵川	大山町	東小俣	S22.10.23
神通川	安蔵川	大山町	東小俣	S51.1.17
神通川	井田川	八尾町	柄折	S43.7.16
神通川	井田川	八尾町	切詰	S54.2.2
神通川	井波谷川	八尾町	桐谷	S41.6.4
神通川	引地谷、水上谷	大沢野町	葛原	S60.8.10
神通川	洩谷川	山田村	小島、中ノ瀬	S42.3.22
神通川	洩谷川	山田村	小島	S62.5.27
神通川	下大谷	利賀村	上百瀬	H3.4.9
神通川	下谷川	八尾町	館本郷	S47.3.16
神通川	下伏川	大沢野町	下伏	H1.6.3
神通川	釜谷川	婦中町	道島、上野	H1.6.3
神通川	鬼谷	八尾町	下牧、岩島	S39.5.23
神通川	久婦須川	八尾町	滝脇、桐谷	S23.12.8
神通川	久婦須川	八尾町	小原外2	S29.11.8
神通川	久婦須川	八尾町	岩屋	S33.12.18
神通川	久婦須川	八尾町	桐谷	S36.2.22
神通川	久婦須川	八尾町	外雲	S42.11.30
神通川	宮ノ谷川	大沢野町	須原	H5.11.5
神通川	宮ノ谷川	大沢野町	須原	H12.1.25
神通川	急滝川	大沢野町	坂本、万願寺	S39.5.23
神通川	急滝川	大沢野町	舟倉	S47.3.16
神通川	急滝川小支松尾谷	大沢野町	寺家	S61.3.17
神通川	境谷			H12.1.25
神通川	境谷	八尾町	深谷、井田、丸山	H15.3.28
神通川	橋子田谷	八尾町	桐谷	S41.3.31
神通川	熊野川	大山町	西小俣、東小俣	S23.12.8
神通川	熊野川	大山町	河内	S27.10.24
神通川	熊野川	大山町	長瀬	S29.11.8
神通川	熊野川	大山町	長瀬、西小俣	S36.2.22
神通川	後谷川	大沢野町	万願寺	H12.10.18
神通川	口無谷川	八尾町	東松瀬	S42.3.22
神通川	高瀬川	八尾町	尾久	S61.7.21
神通川	高尾谷	八尾町	谷内	S62.5.27
神通川	黒川	大山町	東福沢	S19.7.5
神通川	黒川	大山町	東福沢	S19.10.3
神通川	黒川	大山町	馬野瀬、石瀨	S31.4.16
神通川	黒川	大山町	大双嶺	S41.3.31
神通川	黒川	大山町	大清水、東福沢	S42.3.22
神通川	根津谷	八尾町	御坊	S61.9.27
神通川	三ツ松川	八尾町	三ツ松	H6.11.17
神通川	三ツ松川			H12.1.25
神通川	山葵谷	八尾町	桐谷	S29.11.8
神通川	山田川	山田村	湯村	S23.12.8
神通川	山田川	山田村	数納、居舟	S34.8.6
神通川	山田川	山田村	湯村、上瀬	S42.3.22
神通川	山田川	山田村	数納、深道	S60.2.12
神通川	山田川	山田村	数納、高道	H4.3.17
神通川	七川	細入村	楡原	S59.9.14
神通川	室牧川	八尾町	中山	S11.3.24
神通川	蛇喰谷	八尾町	東松瀬	S39.5.23

水系名	溪流名	市町村名	字	告示年月日
神通川	小佐波川	大山町	東福沢	S21.3.30
神通川	小佐波川	大山町	東福沢	S22.10.23
神通川	小佐波川	大山町	小佐波	S42.3.22
神通川	小谷川	大山町	小谷	S51.1.17
神通川	松井谷	山田村	深道、居舟	H8.4.8
神通川	城ヶ谷	八尾町	城ヶ谷	S59.9.14
神通川	仁歩川	八尾町	三ツ松	S41.6.4
神通川	仁歩川	八尾町	和山	S61.3.17
神通川	仁歩川	八尾町	倉ヶ谷	H6.11.17
神通川	須原大谷川	大沢野町	須原	S58.10.14
神通川	水上谷	八尾町	東松瀬	S59.9.14
神通川	水上谷	細入村	猪谷	S59.9.14
神通川	水上谷	八尾町	東布谷	S60.8.10
神通川	杉谷	八尾町	杉平	S39.5.23
神通川	清水谷川	細入村	楡原	S48.12.14
神通川	西谷川	八尾町	上笹原	S43.12.10
神通川	西揚見谷	八尾町	桐谷	S57.7.12
神通川	石黒谷	細入村	楡原	H4.3.13
神通川	赤江川	八尾町	平林、三田	S42.3.22
神通川	赤江川	山田村	宿坊	S42.11.30
神通川	善前谷 百瀬谷	婦中町	牛滑、外輪野	S45.7.6
神通川	足谷川	八尾町	中谷割	S47.12.1
神通川	大玉生川	八尾町	大玉生	S52.12.3
神通川	大玉生川及び小谷川	八尾町	大玉生	S55.3.12
神通川	大谷川	大沢野町	須原	S27.10.24
神通川	大谷川	細入村	大谷、館	S42.3.22
神通川	大谷川	大沢野町	須原	S43.12.10
神通川	大谷川	細入村	庵谷	S61.7.21
神通川	大長谷川	八尾町	田頭、庵谷	S22.10.23
神通川	大長谷川	八尾町	切詰	S27.10.24
神通川	大長谷川	八尾町	東原	S29.4.2
神通川	大長谷川	八尾町	切詰	S33.12.18
神通川	大長谷川	八尾町	田頭外2	S38.2.19
神通川	大長谷川	八尾町	切詰、庵谷	S39.5.23
神通川	大長谷川	八尾町	切詰	H4.12.25
神通川	大長谷川	八尾町	切詰	H12.10.18
神通川	滝谷	八尾町	東松瀬	S41.6.4
神通川	谷折川	八尾町	谷折	S42.11.30
神通川	虫谷川	大沢野町	万願寺	S46.10.2
神通川	虫谷川	大沢野町	万願寺	S61.3.17
神通川	猪谷水上谷	細入村	猪谷	H4.12.25
神通川	猪谷川	細入村	猪谷	H6.11.17
神通川	長谷川	大山町	牧野	S63.6.28
神通川	長谷川	大山町	牧野	H5.11.5
神通川	長谷谷川	山田村	湯村	S48.12.14
神通川	堤谷	八尾町	水口	S60.8.10
神通川	堤谷	八尾町	水口	S63.6.28
神通川	土川	大沢野町	土	S47.3.16
神通川	唐津谷	山田村	宿坊	S58.10.14
神通川	湯谷	山田村	中村	H4.3.13
神通川	湯谷川	山田村	中村	S39.5.23
神通川	堂谷川	山田村	鎌倉	S62.5.27
神通川	堂谷川	山田村	鎌倉	H3.6.18
神通川	洞谷川	細入村	洞	S52.1.13
神通川	洞谷川	細入村	猪谷	S60.8.10
神通川	洞谷川	細入村	猪谷	S61.3.17
神通川	峠川	八尾町	水谷、妙川寺	S43.12.10
神通川	鍋谷	山田村	鍋谷、湯村	S41.6.4
神通川	鍋谷川	山田村	鍋谷	S61.3.17
神通川	南谷川	八尾町	内名	S28.5.9
神通川	二の谷	利賀村	百瀬	S63.6.28
神通川	日尾谷	利賀村	上百瀬、白瀬川、入会	S59.9.14
神通川	日尾谷	利賀村	上百瀬	H3.4.9
神通川	入谷	利賀村	百瀬川	H4.3.13
神通川	入谷	利賀村	百瀬川	H9.6.10
神通川	入谷	利賀村	百瀬川	H15.11.13

水系名	溪流名	市町村名	字	告示年月日
神通川	馬道谷	大沢野町,細入村	笹津外1	H13.12.6
神通川	白水谷	八尾町	赤石	S36.2.22
神通川	白石谷	八尾町	柄折	S38.2.19
神通川	白谷川	大山町	東福沢	H8.4.8
神通川	稗谷川	八尾町	西松瀬	S38.8.16
神通川	稗谷川	八尾町	西松瀬	H1.6.3
神通川	百瀬川	利賀村	上百瀬	S23.12.8
神通川	百瀬川	利賀村	菅沼	S31.4.16
神通川	百瀬川	利賀村	上百瀬	S31.7.21
神通川	百瀬川	利賀村	上百瀬	S42.3.22
神通川	布目谷	大山町	布目	S60.8.10
神通川	布目谷	大山町	布目	S63.6.28
神通川	別荘川	八尾町	上笹原	S25.12.22
神通川	別荘川	八尾町	小井波	S27.10.24
神通川	別荘川	八尾町	八尾	S32.8.12
神通川	別荘川	八尾町	上笹原	S38.2.19
神通川	別荘川	八尾町	下笹原	S39.5.23
神通川	別荘川	八尾町	下笹原、小井波	S42.3.22
神通川	別荘川	八尾町	下笹原	S61.3.17
神通川	別荘川	八尾町	上笹原	H3.6.18
神通川	辺呂川	婦中町	吉住、東谷	S42.3.22
神通川	辺呂川	婦中町	外輪野外	S60.2.12
神通川	北久曾川	大山町	河内	S33.12.18
神通川	明地谷	八尾町	明地谷	S47.12.1
神通川	野積川	八尾町	布谷	S23.12.8
神通川	野積川	八尾町	布谷、東川倉	S27.10.24
神通川	野積川	八尾町	獵師ヶ原西松原	S29.11.8
神通川	野積川	八尾町	布谷、東川倉	S32.11.4
神通川	野積川	八尾町	東川倉	S34.8.6
神通川	野積川	八尾町	赤石	S39.5.23
神通川	野積川	八尾町	赤石、布谷	S43.7.16
神通川	利賀川	利賀村	大勤場	S38.2.19
神通川	竜口谷	利賀村	上百瀬	S36.2.22
神通川	竜口谷	利賀村	竜口	S61.3.17
神通川	棚ヶ原川	大山町	棚ヶ原	S23.12.8
神通川	棚ヶ原川	大山町	砂見	S47.3.16
神通川	棚ヶ原川	大山町	小谷	H1.6.3
神通川	茗ヶ原川	八尾町	茗ヶ原	S31.4.16
神通川	茗ヶ原川	八尾町	茗ヶ原	H1.6.3
神通川	茗ヶ原川、牧谷川	八尾町	梅谷	S46.10.2
庄川	新屋小谷	南砺市	新屋	H18.8.11
庄川	大谷	南砺市	上平細島	H26.6.11
庄川	上梨谷	南砺市	上梨	H20.5.27
庄川	坂上谷	南砺市	利賀村坂上	H26.1.6
庄川	坂上谷	利賀村	坂上	H15.11.13
庄川	シシ谷川	利賀村	大勤場	S23.12.8
庄川	祖山出谷	南砺市	祖山	H22.5.20
庄川	前川谷	南砺市	杉尾	H21.11.25
庄川	和田川	砺波市	柄上	H18.8.11
庄川	和田川	砺波市	柄上	H20.1.21
庄川	和田川	砺波市	柄上	H22.5.20
庄川	悪瀬小谷川	利賀村	坂上	S23.12.8
庄川	悪瀬谷	利賀村	阿別当、坂上	S51.1.17
庄川	悪瀬谷	利賀村	阿別当坂上入会	S61.7.21
庄川	悪瀬谷	利賀村	阿別当坂上入会	H4.3.13
庄川	臼谷	上平村	下島	S41.6.4
庄川	臼谷	上平村	下島	S61.9.27
庄川	臼谷	上平村	下島	H12.12.18
庄川	臼谷	上平村	下島	H15.1.29
庄川	下鍋床谷	婦中町	大瀬谷	S45.7.6
庄川	皆律谷	上平村	皆律	S42.3.22
庄川	皆律谷	上平村	皆律谷	H3.4.9
庄川	境川	上平村	桂外1	S32.8.12
庄川	境川	上平村	西赤尾外2	S36.2.22
庄川	原谷川	砺波市	井栗谷	H1.6.3
庄川	古谷川	利賀村	坂上	S42.3.22

水系名	溪流名	市町村名	字	告示年月日
庄川	三味谷	上平村	楮	S42.3.22
庄川	三味谷	上平村	楮	S62.9.3
庄川	三味谷	上平村	三味谷	H4.3.13
庄川	寺尾道川	砺波市	五谷	S62.5.27
庄川	耳谷	平村	相倉	S55.3.21
庄川	耳谷	平村	相倉	S58.10.14
庄川	耳谷	平村	相倉	S63.6.28
庄川	漆谷	上平村	漆谷	S50.1.31
庄川	小瀬谷	上平村	漆谷、小瀬	S54.2.2
庄川	小谷川	平村	下出	S39.5.23
庄川	小谷川	平村	下出	S47.12.1
庄川	小牧谷	砺波市	庄川町小牧	H6.11.17
庄川	庄川	砺波市	庄川町金屋	S39.5.23
庄川	庄川	平村	大島	S39.5.23
庄川	上梨谷	平村	上梨	S47.3.16
庄川	上梨谷	平村	上梨	S59.9.14
庄川	新屋小谷	上平村	新屋	S41.3.31
庄川	新屋小谷	上平村	新屋	H8.4.8
庄川	新屋小谷川	上平村	新屋	S60.8.10
庄川	水上谷	上平村	西赤尾	S47.3.16
庄川	水上谷	平村	祖山	S48.12.14
庄川	水上谷	上平村	西赤尾	S61.3.17
庄川	水上谷	平村	祖山	H10.7.16
庄川	西赤尾谷	上平村	西赤尾	S42.3.22
庄川	西谷川	砺波市	伏木谷	S53.4.27
庄川	西谷川	上平村	細島	S55.12.11
庄川	船頭川	平村	上梨	S42.3.22
庄川	前川谷	平村	杉尾	S47.3.16
庄川	大沼谷	上平村	桂	S42.3.22
庄川	大瀬谷川	婦中町	大瀬谷、律ヶ原	S39.5.23
庄川	大瀬谷川	婦中町	大瀬谷	S41.3.31
庄川	大谷	上平村	細島	S47.12.1
庄川	大畠谷	上平村	桂	S42.3.22
庄川	滝谷及び武農谷	平村	中畑	S61.3.17
庄川	滝谷川	平村	見座、下梨	S39.5.23
庄川	谷内川	砺波市	井栗谷	S37.10.18
庄川	谷内川	砺波市	井栗谷	S40.5.11
庄川	谷内川	砺波市	庄川町落シ	S55.3.21
庄川	谷内川	砺波市	庄川町落シ	S61.3.17
庄川	猪谷	上平村	猪谷	S41.3.31
庄川	鳥越谷	平村	下梨	S41.6.4
庄川	鳥越谷	平村	下梨	S62.5.27
庄川	坪野川	砺波市	律ヶ原、正権寺	S46.10.2
庄川	坪野川	砺波市	正権寺	S57.7.12
庄川	坪野川	婦中町、山田村	大瀬谷	H12.10.18
庄川	砺波谷内川	砺波市	川内	H11.7.2
庄川	東赤尾谷	上平村	東赤尾	S41.3.31
庄川	東赤尾谷	上平村	東赤尾	H3.4.9
庄川	湯山谷川	砺波市	庄川町湯山	S50.1.31
庄川	湯谷川	平村	田向	S23.12.8
庄川	堂島谷	上平村	漆谷	S54.2.2
庄川	入谷川	平村	南谷口	S52.1.13
庄川	尾山谷	砺波市	庄川町金屋	S61.7.21
庄川	豹谷川	利賀村	岩淵	S28.5.9
庄川	北谷川	上平村	楮	S42.3.22
庄川	北谷川	上平村	楮	S61.3.17
庄川	利賀川	利賀村	獅子谷	S22.10.23
庄川	利賀川	利賀村	大勘場	S23.12.8
庄川	利賀川	利賀村	仙野原外2	S29.4.2
庄川	利賀川	利賀村	阿別当	S31.4.16
庄川	利賀川	利賀村	打屋	S34.10.23
庄川	利賀川	利賀村	利賀	S39.5.23
庄川	利賀川	利賀村	大勘場	S42.3.22
庄川	利賀川	利賀村	大勘場	S50.1.31
庄川	利賀川	利賀村	大勘、水無、入	S59.9.14
庄川	利賀川	利賀村	大勘場	H1.6.3

水系名	溪流名	市町村名	字	告示年月日
庄川	利賀川	利賀村	上畠外1	H10.3.10
庄川	利賀川	利賀村	坂上	H14.3.14
庄川	梨谷川	平村	梨谷	S23.12.8
庄川	梨谷川	平村	梨谷	S33.12.18
庄川	梨谷川	平村	渡原	S36.2.22
庄川	梨谷川	平村	下梨	S38.2.19
庄川	梨谷川	平村	下梨	S63.6.28
庄川	梨谷川	平村	上松尾、下梨	H5.11.5
庄川	梨谷川	平村	梨谷	H10.7.16
庄川	和田川	砺波市	井栗谷外1	S40.5.11
庄川	和田川	砺波市	東別所	S60.8.10
庄川	和田川	砺波市	東別所	S62.5.27
庄川	和田川	砺波市	井栗谷	H4.12.8
庄川	和田川	砺波市	井栗谷	H4.12.8
庄川	和田川	砺波市	井栗谷、井栗谷新	H15.11.13
小矢部川	麻生谷	南砺市	法林寺	H18.8.11
小矢部川	五十里道重(2)	高岡市	五十里	H27.7.2
小矢部川	池川	南砺市	藁谷	H22.5.20
小矢部川	池川	南砺市	北野	H23.3.3
小矢部川	池川	南砺市	理休	H31.1.22
小矢部川	五十里道重	高岡市	二上院内	H18.10.27
小矢部川	打尾川	南砺市	樋瀬戸	H26.1.6
小矢部川	内山	小矢部市・南砺市	内山・高窪	R3.9.21
小矢部川	大鋸屋大谷	南砺市	大鋸屋	H25.2.14
小矢部川	ガマ谷	南砺市	湯谷	H21.11.25
小矢部川	岸谷川	高岡市	福岡町加茂	H19.5.21
小矢部川	桑ヶ谷内	小矢部市	上野本	H25.2.14
小矢部川	五十里川	高岡市	五十里	H14.3.14
小矢部川	五十里道重(2)	高岡市	五十里	R2.11.24
小矢部川	小神坊谷	小矢部市	安楽地	H28.1.18
小矢部川	洪谷川	小矢部市	桜町	H23.3.3
小矢部川	浄ヶ谷内	高岡市	二上	H21.3.27
小矢部川	小森谷川	小矢部市	前森、小森谷	S39.5.23
小矢部川	セド谷	南砺市	才川七	H18.8.11
小矢部川	田川谷内川2	小矢部市	田川	H30.5.24
小矢部川	段谷内	高岡市	麻生谷	H14.3.14
小矢部川	埴生(2)	小矢部市	埴生	R3.11.12
小矢部川	原谷川	南砺市	藁谷	H18.8.11
小矢部川	二上院内	高岡市	二上院内	H24.1.24
小矢部川	太美谷	南砺市	太美	H29.3.31
小矢部川	太美谷	南砺市	太美	R2.11.24
小矢部川	平田	高岡市	伏木矢田	H25.9.24
小矢部川	正谷	南砺市	大谷	H31.1.22
小矢部川	正谷	南砺市	大谷	R2.12.9
小矢部川	マムシ谷	井口村	池田、蛇喰	H15.1.29
小矢部川	美沙門川	小矢部市	五郎丸、八伏	S41.6.4
小矢部川	藁谷	南砺市	藁谷	R3.3.30
小矢部川	茂佐谷	小矢部市	今石動町	H27.7.2
小矢部川	山川	高岡市	西広谷	R3.5.31
小矢部川	山田川	南砺市	野口	H20.9.4
小矢部川	ヤマブシ谷	砺波市	庄川町金屋	H12.12.18
小矢部川	湯谷川	南砺市	才川七	H23.10.13
小矢部川	湯谷道無谷	南砺市	湯谷	R3.4.12
小矢部川	一の谷	小矢部市	山田	S61.7.21
小矢部川	一の谷	小矢部市	臼谷	S63.6.28
小矢部川	一の谷(松尾)	小矢部市	松尾	S63.6.28
小矢部川	院内大谷	高岡市	二上	H4.12.8
小矢部川	院内大谷	高岡市	二上	H12.10.18
小矢部川	横谷	小矢部市	井波外五入会 四二入会	H5.11.5
小矢部川	下田川	小矢部市	臼谷	H4.3.17
小矢部川	加茂川	福岡町	加茂外1	H14.3.14
小矢部川	千谷川	井波町	院瀬見・池田	H3.4.9
小矢部川	岩谷	城端町	藁谷	S62.5.27
小矢部川	岩谷	城端町	藁谷、林道	H4.3.13
小矢部川	岩田川	城端町	林道	S52.12.3
小矢部川	寄干谷川	小矢部市	田川	S42.6.29

水系名	溪流名	市町村名	字	告示年月日
小矢部川	寄干谷川	小矢部市	田川	H12.10.18
小矢部川	亀川	城端町	西明	S59.9.14
小矢部川	吉原谷	福光町	香城寺、広谷	H4.3.13
小矢部川	吉原谷、野間谷	福光町	香城寺、広谷	S59.9.14
小矢部川	吉谷川	福光町	坂本	S52.1.13
小矢部川	久利須川	小矢部市	久利須外2	S38.8.16
小矢部川	久利須川	小矢部市	菅原、桜町	S46.10.2
小矢部川	久利須川	小矢部市	久利須	S62.5.27
小矢部川	厳屋門川	小矢部市	論田	S39.5.23
小矢部川	厳屋門川	小矢部市	論田	S55.3.21
小矢部川	厳屋門川	小矢部市	矢波、桜町、屋波牧	H10.7.16
小矢部川	五十里川及び右小支	高岡市	五十里	H3.4.9
小矢部川	五郎丸川	小矢部市	内山	S26.11.13
小矢部川	五郎丸川	小矢部市	内山	S33.12.18
小矢部川	五郎丸川	小矢部市	内山、五郎丸	S34.8.6
小矢部川	五郎丸川	小矢部市	内山	S39.5.23
小矢部川	五郎丸川	小矢部市	内山	S39.5.23
小矢部川	五郎丸川	小矢部市	内山	S45.7.6
小矢部川	五郎丸川、美沙門川及び中の沢	小矢部市	五郎丸	S62.5.27
小矢部川	後谷2	小矢部市	後谷	R1.7.22
小矢部川	御手洗川	福野町	安居	S42.3.22
小矢部川	御手洗川	福野町	安居	S50.1.31
小矢部川	御手洗川	福野町	安居	S61.3.17
小矢部川	御手洗川	福野町	安居	S63.6.28
小矢部川	御手洗川	福野町	安居、七村	H1.6.3
小矢部川	御手洗川	福野町	七村外4	H10.3.10
小矢部川	向川	井波町	谷、山見	S57.7.12
小矢部川	向川	井波町	藤橋	S59.9.14
小矢部川	向川	井波町	志観寺	S62.9.3
小矢部川	向川	井波町	志観寺	S63.6.28
小矢部川	広谷川	高岡市	西広谷	S39.5.23
小矢部川	広谷川	高岡市	境	H4.3.17
小矢部川	沙魚谷	高岡市	二上	H16.12.16
小矢部川	砂川	小矢部市	道坪野、安楽寺	S38.9.14
小矢部川	砂馳川	小矢部市	浅地	S55.3.21
小矢部川	細谷川	城端町	細谷	S56.6.20
小矢部川	細谷川	城端町	細野	S61.3.17
小矢部川	三合谷川	福岡町	淵ヶ谷	S37.10.18
小矢部川	山田川	城端町	上原、野田	S39.5.23
小矢部川	山田川	城端町	山田外3	H3.4.9
小矢部川	山田川	城端町	是安	H6.11.17
小矢部川	子撫川	小矢部市	名ヶ滝高坂、岩崎	S23.12.8
小矢部川	子撫川	小矢部市	高坂外4	S29.4.2
小矢部川	子撫川	福岡町	沢川	S31.7.21
小矢部川	子撫川	福岡町	沢川	S36.2.22
小矢部川	子撫川	福岡町	沢川外2	S38.8.16
小矢部川	子撫川	福岡町	沢川	S39.5.23
小矢部川	子撫川	福岡町	沢川	H1.6.3
小矢部川	糸谷川	福光町	才川七、天地	S22.10.23
小矢部川	糸谷川	福光町	七谷、才川七	S30.12.27
小矢部川	糸谷川	福光町	広谷	S39.5.23
小矢部川	蛇谷川	福光町	綱掛	S47.12.1
小矢部川	渋江川	小矢部市	末友	S23.12.8
小矢部川	渋江川	福光町	小又、人母	S42.3.22
小矢部川	渋江川	福光町	土山	S61.3.17
小矢部川	渋江川	福光町	湯谷	S63.6.28
小矢部川	渋江川	福光町	小又、土山	H4.3.13
小矢部川	渋江川	福光町	土山	H14.5.8
小矢部川	渋江川小支砂馳川	小矢部市	杉谷内	S42.3.22
小矢部川	小谷谷川	城端町	北野、西明	S48.12.14
小矢部川	小谷谷川	城端町	西明	S61.3.17
小矢部川	小谷谷川	城端町	北野	S62.5.27
小矢部川	小矢部山田川	小矢部市	臼谷	S45.7.6
小矢部川	小矢部川	福光町	土生	S19.10.3
小矢部川	小矢部川	福光町	才川七、嫁兼	S22.10.23
小矢部川	小矢部川	福光町	刀利	S27.10.24

水系名	溪流名	市町村名	字	告示年月日
小矢部川	小矢部川	福光町	中河内	S29.11.8
小矢部川	小矢部川	福光町	吉見外3	S29.11.8
小矢部川	小矢部川	福光町	才川七、小坂	S31.4.16
小矢部川	小矢部川	福光町	刀利	S31.7.21
小矢部川	小矢部川	福光町	刀利	S41.3.31
小矢部川	小矢部川	福光町	刀利	H10.12.14
小矢部川	小矢部川支川頭川	高岡市	頭川	S42.11.30
小矢部川	小矢部川小支膿川	小矢部市	松尾	S41.6.4
小矢部川	松島谷	井波町	井波外二入会	S60.8.10
小矢部川	松尾谷	福岡町	澤川	H6.11.17
小矢部川	水吐谷	福光町	天神	H6.11.17
小矢部川	水落谷	小矢部市	田川	H4.12.8
小矢部川	西大谷川	井波町	清玄寺	S42.11.30
小矢部川	西大谷川	井波町	大谷	S56.6.20
小矢部川	西明寺川	福岡町	西明寺	S38.9.14
小矢部川	西明寺川	福岡町	西明寺	S42.11.30
小矢部川	赤祖父川	井口村	井上中	S42.3.22
小矢部川	赤祖父川	井口村	川上	S63.6.28
小矢部川	赤祖父川	城端町	東西原	H1.1.21
小矢部川	赤祖父川	城端町	東西原	H3.4.9
小矢部川	折田林川	城端町	理休	H15.1.29
小矢部川	前高川	小矢部市	了輪	H15.3.28
小矢部川	前田川	小矢部市	内山	S26.11.13
小矢部川	前田川	小矢部市	谷坪野	S39.5.23
小矢部川	前田川	小矢部市	峯坪野	S39.5.23
小矢部川	前田川	小矢部市	谷坪野、峯坪野	S45.7.6
小矢部川	前田川	小矢部市	矢波、桜町、屋波牧、道坪野	H10.7.16
小矢部川	前田川(南谷)	小矢部市	谷坪野	H1.6.3
小矢部川	蔵原川	福光町	蔵原、砂子谷	H5.11.5
小矢部川	太谷川	福光町	才川七	S42.3.22
小矢部川	太谷川	福光町	小二又	S61.3.17
小矢部川	打尾川	福光町	嫁兼	S35.10.1
小矢部川	打尾川	城端町	大鋸屋、野口	S41.6.4
小矢部川	打尾川	福光町	樋瀬戸、嫁兼	S42.3.22
小矢部川	打尾川	福光町	道原場	S61.3.17
小矢部川	打尾川	福光町	嫁兼	S62.5.27
小矢部川	打尾川	城端町	中尾	H4.3.13
小矢部川	打尾川	城端町	大鋸屋	H10.12.14
小矢部川	大岩谷	福光町	小又	H8.4.8
小矢部川	大谷川	福光町	祖谷	S42.11.30
小矢部川	谷内川	高岡市、福岡町	石堤、花尾	S46.10.2
小矢部川	谷内田川	小矢部市	岩崎	S45.7.6
小矢部川	谷内田川	小矢部市	嶺	H8.4.8
小矢部川	池川	城端町	理休	S36.2.22
小矢部川	池川	城端町	理休	S39.5.23
小矢部川	池川	城端町	藁谷、理休	S45.7.6
小矢部川	中江川	井波町	東城寺、院瀬見	S59.9.14
小矢部川	中江川	井波町	院瀬見	H1.6.3
小矢部川	猪谷川	小矢部市	臼谷	S62.9.3
小矢部川	猪谷川	小矢部市	臼谷	H3.4.9
小矢部川	通谷川	福岡町	五位	H4.3.13
小矢部川	鶴越谷	井波町	院瀬見	S63.6.28
小矢部川	田川谷内川	小矢部市	田川	H6.11.17
小矢部川	田川谷内川	小矢部市	田川	H14.3.14
小矢部川	田川谷内川及び唐等ヶ谷川	小矢部市	田川	S57.7.12
小矢部川	田畑川	小矢部市	谷坪野	S37.10.18
小矢部川	砺波山田川	城端町	野口	S34.10.23
小矢部川	砺波山田川	城端町	上原	S42.3.22
小矢部川	砺波山田川	城端町	野口、是安	S42.3.22
小矢部川	砺波川	小矢部市	赤尾外2	S42.11.30
小矢部川	東大谷川	井波町	坂下、北川	S42.11.30
小矢部川	東大谷川	井波町	井波	H3.4.9
小矢部川	東梅谷川	井波町	井波外二入会	S63.6.28
小矢部川	東梅谷川	城端町	西島外4	H10.3.10
小矢部川	湯谷川	福光町	湯谷	S51.1.17
小矢部川	湯谷川	福光町	湯谷	S55.10.29

水系名	溪流名	市町村名	字	告示年月日
小矢部川	湯谷川	福光町	湯谷	S57.7.12
小矢部川	湯谷川	福光町	湯谷	S60.8.10
小矢部川	湯谷川	福光町	湯谷	S63.3.18
小矢部川	湯谷道無谷	福光町	湯谷	H3.4.9
小矢部川	湯谷里水上谷	福光町	湯谷	H3.6.18
小矢部川	湯谷里水上谷	福光町	湯谷	H4.12.8
小矢部川	湯道丸川	小矢部市	岩尾滝	S34.8.6
小矢部川	湯道丸川	小矢部市	菅ヶ谷	S37.10.18
小矢部川	湯道丸川	小矢部市	岩尾滝	S39.5.23
小矢部川	頭川川	高岡市	頭川	S62.5.27
小矢部川	栃谷川	福岡町	栃谷	S36.2.22
小矢部川	栃谷川	福岡町	栃丘	S47.12.1
小矢部川	南阿僧谷	福岡町	栃丘	H4.12.25
小矢部川	二ツ屋川	城端町	上田、上見	S39.5.23
小矢部川	二ツ屋川	城端町	上田	S45.7.6
小矢部川	二ツ屋川	城端町	上田	S45.7.6
小矢部川	二ツ屋川	城端町	大鋸屋	S62.5.27
小矢部川	日爪谷	小矢部市	岩崎	S63.6.28
小矢部川	日爪谷川	小矢部市	領、宮中	S39.5.23
小矢部川	馬取川	井波町	清玄寺	S42.11.30
小矢部川	馬場谷川	福岡町	三日市	H12.1.25
小矢部川	馬鉢谷	小矢部市	臼谷	H4.12.8
小矢部川	梅谷川	井波町	志観寺	S55.10.29
小矢部川	梅谷川	井波町	山見	S57.7.12
小矢部川	八ヶ宮川	小矢部市	了輪	H12.10.18
小矢部川	八講川	小矢部市	八講田	S36.2.22
小矢部川	八講川	小矢部市	八講田	S39.5.23
小矢部川	八講川小支北一谷	小矢部市	北一	S41.3.31
小矢部川	八瀬尾谷川	福岡町	淵ヶ谷	S39.5.23
小矢部川	八伏川	小矢部市	八講田	S40.5.11
小矢部川	樋瀬戸谷	福光町	樋戸	S60.8.10
小矢部川	毘沙門川	小矢部市	埴生	S50.1.31
小矢部川	毘沙門川	小矢部市	埴生	S54.2.2
小矢部川	毘沙門川	小矢部市	埴生	H8.4.8
小矢部川	平尻川	福岡町	上屋外2	S42.11.30
小矢部川	平尻川	福岡町	上田新、下向田田向田	H4.12.25
小矢部川	平滝川	福岡町	西明寺	S47.12.1
小矢部川	平滝川	福岡町	西明寺	H1.6.3
小矢部川	北阿僧谷	福岡町	栃丘	H6.11.17
小矢部川	本堂川	小矢部市	小森谷	S36.2.22
小矢部川	本堂川	小矢部市	小森谷	S39.5.23
小矢部川	本堂川	小矢部市	小森谷外2	S42.11.30
小矢部川	麻生谷	福光町	中ノ江外2	H10.3.10
小矢部川	麻生谷	福光町	法林寺	H14.5.8
小矢部川	妙子谷	福光町	土山	H6.11.17
小矢部川	名古屋川	福岡町	沢川	S41.6.4
小矢部川	明神川	福光町	館	S61.7.21
小矢部川	明神川	福光町	館、小坂	H5.11.5
小矢部川	明神川	福光町	館、小坂	H9.6.10
小矢部川	明神川	福光町	館	H14.3.14
小矢部川	脇谷川	小矢部市	臼谷	H1.6.3
小矢部川	脇谷川	小矢部市	臼谷、戸久新	H3.4.9
小矢部川	藪波川	小矢部市	戸久	S51.1.17
小矢部川	藪波川	小矢部市	浅地	S54.2.2
境川	境川	朝日町	大平	S23.12.8
境川	境川	朝日町	大平	S38.8.16
境川	境川	朝日町	大平	S41.6.4
境川	境川	朝日町	大平	S54.2.2
境川	境川	朝日町	大平	S61.7.21
境川	境川	朝日町	大平	S61.7.21
境川	境川	朝日町	大平	S62.5.27
境川	水上谷	朝日町	大平	S61.7.21
境川	水上谷川	朝日町	大平	S39.5.23
境川	飛岩谷	朝日町	大平	S53.4.27
境川	飛岩谷	朝日町	大平	S61.7.21
木流川	矢ノ谷川	朝日町	古観堂山	S52.1.13

水系名	溪流名	市町村名	字	告示年月日
小川	石谷川	朝日町	南保	H26.5.30
小川	ウシロ谷川	朝日町	蛭谷	S43.12.10
小川	中山谷	朝日町	蛭谷	H18.8.11
小川	ノギ戸谷	朝日町	鹿熊山	H8.4.8
小川	ノギ戸谷	朝日町	山崎	H11.7.2
小川	南尻無谷	朝日町	山崎	H22.5.20
小川	一文地川	朝日町	高島	S41.3.31
小川	羽入谷川	朝日町	山崎	S46.10.2
小川	下り谷	朝日町	山崎	S54.2.2
小川	下り谷	朝日町	山崎	S61.7.21
小川	下若狭川	朝日町	山崎	S62.3.16
小川	岩井谷	朝日町	南保	S59.9.14
小川	岩井谷川	朝日町	南保	S48.12.14
小川	荒戸谷川	朝日町	荒戸谷	S41.3.31
小川	山合谷川	朝日町	山崎、中山谷、幸島	S42.3.22
小川	舟川	朝日町、入善町	道田外12	S22.10.23
小川	舟川	入善町	舟見	S29.4.2
小川	舟川	入善町	舟見	S30.12.27
小川	舟川	入善町	舟見	S32.8.12
小川	舟川	入善町	舟見	S36.2.22
小川	舟川	入善町	舟見、朝日	H3.6.18
小川	小川	朝日町	山崎	S17.9.29
小川	小川	朝日町	山崎	S18.4.30
小川	小川	朝日町	山崎	S31.4.16
小川	小川	朝日町	山崎外1	S32.12.16
小川	小川	朝日町	山崎外1	S38.8.16
小川	小川	朝日町	岩崎	S39.5.23
小川	小川、下若狭川	朝日町	山崎	S15.7.9
小川	尻無谷	朝日町	山崎	S59.9.14
小川	水月谷	朝日町	山崎	S45.7.6
小川	石谷川	朝日町	石谷	S48.12.14
小川	相ノ又谷	朝日町	蛭谷	S13.6.15
小川	打谷	朝日町	山崎	S61.9.27
小川	中谷	入善町	舟見	S61.7.21
小川	中谷	入善町	舟見	H15.3.28
小川	中谷川	入善町	舟見、中合	S42.3.22
小川	唐津谷	朝日町	蛭谷	S40.5.11
小川	二尺谷	朝日町	山崎	S59.9.14
黒瀬川	神谷川	黒部市	窪野、山家新	S42.11.30
黒瀬川	大谷川	黒部市	吉城寺	S54.2.2
黒瀬川	大谷川	宇奈月町	大谷	S54.8.15
黒瀬川	滝の谷川	宇奈月町	下立	S47.12.1
黒瀬川	滝の谷川	宇奈月町	浦山、小寺沢	H3.6.18
片貝川	牛首谷	魚津市	平沢	H18.8.11
片貝川	内生谷西沢	黒部市	内生谷	H30.4.5
片貝川	大沢谷川	魚津市	大沢	H26.10.15
片貝川	尾山	黒部市	阿弥陀堂	H27.9.2
片貝川	尾山大谷川	黒部市	尾山	H17.3.22
片貝川	寺谷敷谷川	黒部市	尾山	R2.12.21
片貝川	長引野東谷	魚津市	長引野	H19.5.21
片貝川	日尾谷川	魚津市	小川寺	H28.2.15
片貝川	日尾谷川	魚津市	日尾	H19.2.6
片貝川	もろ谷川	黒部市	中陣	H5.11.5
片貝川	阿弥陀	黒部市	阿弥陀堂	H14.3.14
片貝川	一の又谷川	魚津市	二ヶ	S61.3.17
片貝川	嘉十郎谷川	魚津市	長引野外1	H13.12.6
片貝川	牛首谷	魚津市	平沢	S32.8.12
片貝川	牛首谷	魚津市	平沢	H14.3.14
片貝川	桑ノ木谷川	魚津市	桑の木谷	S52.12.3
片貝川	佐部谷川	魚津市	山女	S42.11.30
片貝川	佐部谷川	魚津市	山女	S45.7.6
片貝川	小川寺川	魚津市	御影	S39.5.23
片貝川	小川寺川	魚津市	小川寺川	S46.10.2
片貝川	小沢谷	魚津市	三ヶ	S33.12.9
片貝川	小沢谷	魚津市	三ヶ	S62.9.3
片貝川	小沢谷	魚津市	三ヶ	H3.4.9

水系名	溪流名	市町村名	字	告示年月日
片貝川	上小屋野谷	黒部市	阿弥陀堂	S63.6.28
片貝川	親子川	魚津市	東城	S43.12.10
片貝川	青石谷	魚津市	三ヶ	S55.10.29
片貝川	前川	黒部市	笠破、内生谷	S45.7.6
片貝川	前川	黒部市	内生谷	S47.3.16
片貝川	前川	黒部市	三ヶ山、内生谷	S61.7.21
片貝川	大足谷	黒部市	内生谷外1	S58.1.27
片貝川	沢谷川	魚津市	布施瓜、沢	S57.7.12
片貝川	田糶川	黒部市	田糶	S22.10.23
片貝川	土倉谷	魚津市	三ヶ	S55.10.29
片貝川	東又谷	魚津市	三ヶ	S17.9.29
片貝川	東又谷	魚津市	三ヶ	S32.12.16
片貝川	東又谷川	魚津市	三ヶ	S61.3.17
片貝川	東又谷川	魚津市	三ヶ	S63.3.18
片貝川	沌滝川	魚津市	沌滝	S51.1.17
片貝川	内生谷	黒部市	内生谷外2	S58.1.27
片貝川	南又谷	魚津市	三ヶ	S29.4.2
片貝川	南又谷	魚津市	三ヶ	S32.12.16
片貝川	南又谷川	魚津市	三ヶ	S62.5.27
片貝川	南又谷川	魚津市	三ヶ	S63.3.18
片貝川	尾山大谷川	黒部市	尾山、中陣	H8.4.8
片貝川	布施川	黒部市	笠破、池ノ尻	S22.10.23
片貝川	布施川	黒部市	池ノ尻	S29.4.2
片貝川	布施川	魚津市	笠破	S37.10.18
片貝川	布施川	黒部市	福平	S39.5.23
片貝川	布施川	黒部市	東蔵谷	S41.3.31
片貝川	別又川	魚津市	黒部外2	S22.10.23
片貝川	別又谷及び一の又谷	魚津市	二ヶ	S33.12.9
片貝川	別又谷川	魚津市	二ヶ	S28.5.9
片貝川	別又谷川	魚津市	二ヶ	S62.9.3
片貝川	別又谷川	魚津市	三ヶ	H3.4.9
片貝川	片貝川	魚津市	山女外2	S12.9.4
片貝川	片貝川	魚津市	三ヶ	S16.7.23
片貝川	片貝川	魚津市	島尻	S22.10.23
片貝川	片貝川	魚津市	三ヶ	S31.4.16
角川	ウルシ谷川	魚津市	稗島	H14.3.14
角川	ウルシ谷川	魚津市	稗島	H14.10.8
角川	大谷川	魚津市	石垣	H25.2.14
角川	坪野二の谷川	魚津市	坪野	H27.7.2
角川	ドン谷川	魚津市	金山谷	H14.3.14
角川	深谷川	魚津市	鹿熊	H20.5.27
角川	伊豆ヶ谷	魚津市	金山谷	H15.11.13
角川	伊豆谷	魚津市	金山谷	S59.9.14
角川	越後平川	魚津市	沸田外3	H3.6.18
角川	加左エ門谷川	魚津市	金山谷	S42.11.30
角川	河原波川	魚津市	大熊	S45.7.6
角川	蟹ヶ沢谷川	魚津市	宮津	S36.2.22
角川	蟹ヶ沢谷川	魚津市	宮津、大海寺	H4.3.13
角川	角川	魚津市	鹿熊	S22.10.23
角川	角川	魚津市	古鹿熊	S27.10.24
角川	角川	魚津市	大熊	S28.5.9
角川	角川	魚津市	鹿熊	S29.11.8
角川	角川	魚津市	古鹿熊、大熊	S42.3.22
角川	角川	魚津市	大熊	S62.9.3
角川	角川	魚津市	古鹿熊	H14.3.14
角川	宮城谷	魚津市	稗島	S63.6.28
角川	宮城谷川	魚津市	稗島	H4.12.25
角川	宮谷川	魚津市	坪野	H1.11.7
角川	九右エ門谷	魚津市	金山谷	S57.7.12
角川	升田川	魚津市	升田川及杉沢谷	S54.8.15
角川	升田川	魚津市	金山谷、舁田	H8.4.8
角川	善兵衛谷	魚津市	宮津外1	S58.10.14
角川	善兵衛谷	魚津市	宮津、湯上	H5.11.5
角川	善兵衛谷川	魚津市	宮津	H14.3.14
角川	大岩川	魚津市	出外	H14.3.14
角川	大谷川	魚津市	石垣村、大谷村因海寺新村	H15.11.13

水系名	溪流名	市町村名	字	告示年月日
角川	大谷川	魚津市	石垣	H17.8.23
角川	大谷川	魚津市	石垣	H27.6.10
角川	富川	魚津市	坪野	S26.11.13
角川	富川	魚津市	室田	S26.11.13
角川	富川	魚津市	坪野	S39.5.23
角川	明歩谷	魚津市	金山谷	H17.8.23
角川	明歩谷及び尾畑谷	魚津市	金山谷	S61.9.27
早月川	オゾ谷川	上市町	蓬沢	S45.7.6
早月川	西谷川	滑川市	蓑輪	H19.2.6
早月川	越折川	上市町	伊折	S47.12.1
早月川	桑首谷	上市町	蓬沢	S27.10.24
早月川	桑首谷	上市町	蓬沢	S32.8.12
早月川	小早月川	魚津市	虎谷	S14.11.11
早月川	小早月川	魚津市	虚谷	S22.10.23
早月川	小早月川	上市町	ソワズカヤノ	S42.3.22
早月川	小早月川	魚津市	虎谷	S59.9.14
早月川	小早月川	滑川市	蓑輪	H1.6.3
早月川	小早月川	魚津市	鉢	H3.4.9
早月川	小又川	上市町	伊折外六ヶ村入会	S61.3.17
早月川	西谷川	滑川市	蓑輪	S53.4.27
早月川	赤谷川	上市町	伊折	S22.10.23
早月川	早月川	上市町	折戸	S14.11.11
早月川	早月川	上市町	伊折外1	S33.12.18
早月川	早月川	上市町	伊折外六ヶ村入会	S60.8.10
早月川	早月川	上市町	伊折外六ヶ村入会	H9.12.12
早月川	早月川	滑川市	蓑輪	H16.10.4
早月川	早月川, 鍋増谷, 大熊谷, 小又川	上市町	伊折外1	S33.12.9
早月川	大熊谷	上市町	伊折	S62.5.27
早月川	大熊谷川	上市町	伊折	S28.5.9
早月川	滝谷	上市町	伊折	S63.6.28
早月川	滝谷	上市町	伊折外1	H10.3.10
早月川	滝谷川	上市町	伊折	S47.12.1
早月川	鍋増谷川	上市町	伊折	S31.4.16
早月川	鍋増谷川	上市町	伊折外六ヶ村入会	S61.3.17
早月川	鍋増谷川	上市町	伊折外六ヶ村入会	S61.7.21
早月川	鍋増谷川	上市町	伊折外六ヶ村入会	H4.3.13
早月川	鍋増谷川	上市町	伊折外六ヶ村入会	H10.7.16
早月川	蓬沢谷川	上市町	蓬沢	S45.7.6
上市川	上坂谷	上市町	湯上野	H28.1.18
上市川	片地	上市町	片地	H28.3.7
上市川	猿倉谷	上市町	西種	S55.10.29
上市川	花岡谷	滑川市、上市町	黒川	H13.12.6
上市川	改養寺川	滑川市	開外2	S47.3.16
上市川	眼目谷	上市町	眼目	S56.6.20
上市川	眼目谷	上市町	眼目	S58.10.14
上市川	岩蔵谷	上市町	稲村	S42.3.22
上市川	岩蔵谷	上市町	稲村	S57.7.12
上市川	岩蔵谷	上市町	稲村	H1.6.3
上市川	岩蔵谷	上市町	稲村	H5.11.5
上市川	岩蔵谷	上市町	取越外1	H10.3.10
上市川	郷川	上市町	黒川	S42.3.22
上市川	巾割谷	上市町	極楽寺	S62.9.3
上市川	巾割谷	上市町	極楽寺、湯上野	H1.11.7
上市川	巾割谷	上市町	極楽寺	H8.4.8
上市川	高知川	滑川市	小鹿野	S23.12.8
上市川	高知川	滑川市	東福寺	S25.12.22
上市川	高知川	滑川市	東福寺、安田	S36.2.22
上市川	高知川	滑川市	東福寺、寺町	S39.5.23
上市川	高知川	滑川市	東福寺	S50.1.31
上市川	高知川	滑川市	東福寺	S51.1.17
上市川	高知川	滑川市	東福寺	S62.9.3
上市川	黒川谷川	上市町	黒川	S45.7.6
上市川	黒谷川	上市町	東種	S41.6.4
上市川	黒谷川	上市町	種	S48.12.14
上市川	若林川	滑川市	東福寺外2	S47.12.1
上市川	松井谷	上市町	千石	S28.5.9

水系名	溪流名	市町村名	字	告示年月日
上市川	上市川	上市町	釈泉寺	S16.7.23
上市川	上市川	上市町	極楽寺外2	S19.3.16
上市川	上市川	上市町	釈泉寺	S21.3.30
上市川	上市川	上市町	千石、東種	S25.12.22
上市川	上市川	上市町	稲村外1	S29.11.8
上市川	上市川	上市町	田蔵外2	S31.4.16
上市川	水上谷	上市町	西種	H12.10.18
上市川	千石川	上市町	千石	S42.3.22
上市川	前田江川	滑川市	東福寺	S46.10.2
上市川	村下川	上市町	五位尾、黒川	S42.3.22
上市川	村下川	上市町	関谷外2	H3.4.9
上市川	村下川	上市町	黒川	H4.12.25
上市川	大崎野川	滑川市	大崎野外5	S47.12.1
上市川	滝谷川	上市町	西種	S53.4.27
上市川	滝谷川	上市町	西種	S61.3.17
上市川	滝谷川	上市町	西種	H1.1.21
上市川	中田川	滑川市	改養寺	S50.1.31
上市川	中田川	滑川市	安田	H14.5.8
上市川	片地谷	上市町	片地	S61.3.17
上市川	片地谷川	上市町	片地、黒川	S47.12.1
白岩川	粟ノ谷	上市町	館	H22.9.21
白岩川	大岩川	上市町	桜谷	H25.9.24
白岩川	黒谷川	立山町	米道	H18.8.11
白岩川	下嵐谷	立山町	栢津	R3.10.27
白岩川	中がらす谷	上市町	大松	H18.8.11
白岩川	佛谷	上市町	大松	H22.9.21
白岩川	塩谷川	上市町	大岩	S54.8.15
白岩川	下良谷	上市町	大岩	H12.10.18
白岩川	火ノ詰谷	上市町	大岩、大松	H14.10.8
白岩川	掛土川	上市町	大松	S43.12.10
白岩川	掛土川	上市町	柿沢	S56.6.20
白岩川	掛土川			H15.1.29
白岩川	宮谷川	立山町	目桑	S42.3.22
白岩川	宮谷川小支東谷川	立山町	目桑	H18.8.11
白岩川	宮谷川小支東谷川	立山町	目桑	H20.9.4
白岩川	黒谷川	立山町	末谷口、末道	S43.12.10
白岩川	座主坊谷	立山町	座主坊、小又	S42.3.22
白岩川	細谷川	上市町	正源寺	S45.7.6
白岩川	山口川	上市町	館	S46.10.2
白岩川	山口川	上市町	館	S62.5.27
白岩川	小吉原谷	上市町	柿沢	S61.7.21
白岩川	小滝谷	上市町	須山外2	S60.8.10
白岩川	小谷	上市町	大平、矢知	H4.3.13
白岩川	小谷川	上市町	柿沢	S45.7.6
白岩川	須山川	上市町	堤谷	S23.12.8
白岩川	須山川	上市町	須山、湯神子	S39.5.23
白岩川	須山川	上市町	須山	S51.1.17
白岩川	須山川	上市町	稗田	S57.7.12
白岩川	須山川	上市町	須山	H12.10.18
白岩川	水上谷	上市町	須山	H8.4.8
白岩川	西の谷川	立山町	目桑	S42.3.22
白岩川	大岩川	上市町	柿沢	S23.12.8
白岩川	大岩川	上市町	大岩	S23.12.8
白岩川	大岩川	上市町	大岩、大松	S29.4.2
白岩川	大岩川	上市町	浅生、大岩	S33.12.18
白岩川	大岩川	上市町	大沢	S39.5.23
白岩川	大岩川	上市町	大岩	S47.12.1
白岩川	大岩川及び梁焔谷	上市町	大岩、大松	H3.4.9
白岩川	中がらす谷	上市町	大松	H12.10.18
白岩川	中がらす谷支川	上市町	大松	H12.10.18
白岩川	中の谷川	立山町	目桑	S42.3.22
白岩川	中谷川	立山町	天池	S57.7.12
白岩川	中谷川	立山町	伊勢屋	S63.6.28
白岩川	虫谷川	立山町	虫谷	S50.1.31
白岩川	天谷	上市町	柿沢	S60.8.10
白岩川	天谷	上市町	法音寺	S63.6.28

水系名	溪流名	市町村名	字	告示年月日
白岩川	東谷川	立山町	目桑	S42.3.22
白岩川	頭谷川	上市町	柿沢	S56.6.20
白岩川	栃津川	立山町	栃津	S22.10.23
白岩川	栃津川	立山町	座主坊、栃津	S42.3.22
白岩川	栃津川	立山町	座主坊	H14.3.14
白岩川	二の窪谷	上市町	館	H4.12.8
白岩川	二の窪谷	上市町、立山町	二ノ窪谷	H8.4.8
白岩川	二口川	上市町	柿沢	S57.7.12
白岩川	二口川、南谷川	上市町	柿沢	S42.3.22
白岩川	白岩川	立山町	白岩	S29.4.2
白岩川	白岩川	立山町	長倉、城前	S42.3.22
白岩川	桧谷川	上市町	桧谷	S45.7.6
白岩川	弥ノ谷	上市町	大岩、大松新	S59.9.14
白岩川	梁婦谷	上市町	大岩	S60.8.10
白岩川	和田川	立山町	池田、白岩	S42.3.22
白岩川	和田川	立山町	池田	S56.6.20
白岩川	和田川	立山町	池田	S63.6.28
新堀川	京平	富山市	西金屋	H27.2.2
下条川	下条川	小杉町	青井谷	S38.2.19
下条川	下条川	小杉町	野手地	H6.11.17
下条川	浄土寺川	小杉町	浄土寺	S51.1.17
下条川	浄土寺川	小杉町	浄土寺	S61.9.27
仏生寺川	宮の谷内	氷見市	仏生寺	H28.11.9
仏生寺川	一の谷	氷見市	仏生寺	H1.6.3
仏生寺川	下錦谷	氷見市	仏生寺	H8.4.8
仏生寺川	口細谷	氷見市	仏生寺	H5.11.5
仏生寺川	寺中谷	氷見市	仏生寺	H15.11.13
仏生寺川	鉾根川	氷見市	鉾	S42.3.22
仏生寺川	籠の谷	氷見市	仏生寺	S60.8.10
上庄川	池谷内川	氷見市	谷屋	H22.9.21
上庄川	石戸前谷	氷見市	柿谷	H26.5.30
上庄川	子浦谷	氷見市	棚懸	H16.3.17
上庄川	子浦谷	氷見市	棚懸	H18.10.27
上庄川	統光谷	氷見市	久目	H21.11.25
上庄川	早借谷(2)	氷見市	早借	H28.11.9
上庄川	桂川	氷見市	三尾	S41.6.4
上庄川	向出川	氷見市	坪池	S39.5.23
上庄川	三尾川	氷見市	三尾	S39.5.23
上庄川	三尾川	氷見市	三尾、日名田	S48.12.14
上庄川	子浦谷	氷見市	棚懸	S60.8.10
上庄川	小沼川	氷見市	谷屋	H12.10.18
上庄川	上庄川	氷見市	竹中	S47.12.1
上庄川	清竜谷	氷見市	桑ノ院	H10.7.16
上庄川	赤毛川	氷見市	赤毛	S16.7.23
上庄川	赤毛川	氷見市	赤毛	S26.11.13
上庄川	赤毛川	氷見市	赤毛	S29.4.2
上庄川	前の谷	氷見市	三尾	H1.6.3
上庄川	早借川	氷見市	早借	S39.5.23
上庄川	滝の尻谷川	氷見市	米山	S52.1.13
上庄川	坪池川	氷見市	坪池	S24.12.2
上庄川	坪池川	氷見市	坪池	S29.4.2
上庄川	南谷川	氷見市	三尾	S54.8.15
上庄川	北谷内川	氷見市	日名田	S47.3.16
上庄川	北谷内川	氷見市	寺尾	S58.10.14
上庄川	北谷内川	氷見市	日名田	S60.8.10
上庄川	北谷内川	氷見市	日名田	H6.11.17
上庄川	論田川	氷見市	寺田	S7.12.22
上庄川	論田川	氷見市	中田	S17.9.29
上庄川	論田川	氷見市	論田	S19.7.5
上庄川	論田川	氷見市	論田	S39.5.23
上庄川	論田川	氷見市	谷内外4	H10.3.10
余川川	一の瀬川	氷見市	一の瀬	S45.7.6
余川川	一勿川	氷見市	一勿	S7.12.22
余川川	一勿川	氷見市	一勿	S22.10.13
余川川	一勿川	氷見市	味川、一目谷	S42.6.29
余川川	一勿川	氷見市	味川	S62.5.27

水系名	溪流名	市町村名	字	告示年月日
余川川	沖出川	氷見市	懸札	S57.7.12
余川川	牛道谷	氷見市	味川	H10.7.16
余川川	懸札川	氷見市	緑の庄	S30.12.27
余川川	懸札川	氷見市	懸札	S42.6.29
余川川	高戸川	氷見市	熊無	S38.2.19
余川川	蛇場見川	氷見市	一勿	S15.10.28
余川川	蛇場見川	氷見市	一勿	S21.3.30
余川川	滝山川	氷見市	余川	H12.10.18
余川川	堀切谷	氷見市	懸札	H1.6.3
余川川	味川谷川	氷見市	味川	H5.11.5
余川川	味川谷川	氷見市	味川	H8.4.8
余川川	余川川	氷見市	上余川	H12.10.18
阿尾川	山崎谷	氷見市	吉滝	R2.6.11
阿尾川	阿尾川	氷見市	小滝	S31.7.21
阿尾川	阿尾川	氷見市	国見、磯辺	S32.8.12
阿尾川	阿尾川	氷見市	針の木	S39.5.23
阿尾川	阿尾川	氷見市	針の木	S39.5.23
阿尾川	旗谷川	氷見市	角間	S19.7.5
阿尾川	旗谷川	氷見市	角間	S21.3.30
阿尾川	旗谷川	氷見市	磯辺	S43.12.10
阿尾川	桂谷川	氷見市	胡桃	S59.9.14
阿尾川	胡桃川	氷見市	胡桃	S7.12.22
阿尾川	胡桃川	氷見市	胡桃	S17.9.29
阿尾川	胡桃川	氷見市	胡桃	S22.10.23
阿尾川	胡桃川	氷見市	胡桃	S39.5.23
阿尾川	後谷川	氷見市	小滝	S46.10.2
阿尾川	向山川	氷見市	向山	S16.7.23
阿尾川	国見川	氷見市	国見、磯辺	S19.10.3
阿尾川	国見川	氷見市	国見、磯辺	S21.3.30
阿尾川	国見川	氷見市	小滝	S32.8.12
阿尾川	国見川	氷見市	国見	S43.7.16
阿尾川	窓谷川	氷見市	胡桃	S37.2.5
阿尾川	中谷川	氷見市	国見	S39.5.23
阿尾川	中谷川	氷見市	小滝	H15.1.29
阿尾川	東谷川	氷見市	胡桃	H12.10.18
阿尾川	東谷川	氷見市	胡桃	H16.3.10
宇波川	どんがいち谷	氷見市	白川	H12.10.18
宇波川	宇波川	氷見市	戸津宮	S26.11.13
宇波川	宇波川	氷見市	戸津宮	S39.5.23
宇波川	戸屋谷	氷見市	宇波	H16.3.10
宇波川	五十谷川	氷見市	白川	S47.3.16
金剛谷川	金剛谷	朝日町	境	S62.9.3
金剛谷川	金剛谷川	朝日町	境	S37.10.18
金剛谷川	金剛谷川	朝日町	境	H8.4.8
滝川	滝川	朝日町	境	S45.7.6
滝川	滝川	朝日町	境	S61.7.21
杉ノ木谷	杉ノ木谷	朝日町	境	H17.8.23
大谷川	大谷川	朝日町	境	S42.11.30
大谷川	大谷川	朝日町	境	S61.9.27
大谷川	大谷川	朝日町	境	H12.10.18
笹川	逆谷	朝日町	笹川	S63.6.28
笹川	金屋谷川	朝日町	笹川	S41.6.4
笹川	佐渡谷川	朝日町	笹川	S41.6.4
笹川	佐渡谷川	朝日町	笹川	S43.7.16
笹川	笹川	朝日町	笹川	S19.10.3
笹川	笹川	朝日町	笹川	S21.3.30
笹川	笹川	朝日町	笹川	S22.10.23
笹川	笹川	朝日町	笹川	S39.5.23
笹川	四倉谷川	朝日町	笹川	H4.12.8
笹川	四倉谷川	朝日町	笹川	H8.4.8
笹川	七重谷川	朝日町	笹川	S23.12.8
笹川	七重谷川	朝日町	雁臈	S34.12.24
笹川	七重谷川	朝日町	笹川	H8.4.8
笹川	七重谷川	朝日町	笹川	H10.12.14
笹川	小鷲谷	朝日町	小鷲谷	S55.10.29
笹川	清水巖谷	朝日町	清水巖	S55.10.29

水系名	溪流名	市町村名	字	告示年月日
笹川	大谷川	朝日町	田中	S45.7.6
笹川	大鷲谷	朝日町	笹川	S61.7.21
竹屋谷川	竹屋谷川	朝日町	境	H23.10.21
竹屋谷川	竹屋谷川	朝日町	境	S53.4.27
女子川	平ノ川	氷見市	中波	S46.10.2
下田川	下田川	氷見市	中田	S26.11.13
下田川	出戸谷川	氷見市	長坂	S30.12.27
下田川	大谷川	氷見市	平沢	S57.7.12
下田川	別所川	氷見市	長坂	S48.2.26
泉川	鉢状谷	氷見市	小竹	H11.2.15
白見谷	白見谷	氷見市	小境	H21.3.27

資料：県砂防課

3-11 重要水防箇所一覧表

1 河川(国土交通省関係)

番号	水系	河川	重要水防箇所						予想される危険	水防工法	担当水防管理団体	関係機関	
			位置			左右岸別	延長	重要度					現況
			郡市	町村	字								
1	黒部川	黒部川	黒部市		荒俣	左岸0.0k~1.4k	1,400	B	堤体漏水 基礎地盤漏水	漏水	土のう羽口工 月の輪工	黒部市	黒部河川 入善土木
2	黒部川	黒部川	黒部市		荒俣	右岸 0.2k-100 ~ 0.4k+100m	400	B	越水	越水	積み土のう工	黒部市	黒部河川 入善土木
3	黒部川	黒部川	黒部市		飛驒	左岸 0.8k-100 ~ 1.8k+100	1,200	B	越水	越水	積み土のう工	黒部市	黒部河川 入善土木
4	黒部川	黒部川	黒部市		飛驒	左岸 2.4k ~ 2.6k+20m	211	B	水衝部	洗掘	川倉工・立籠工 ブロック投入工	黒部市	黒部河川 入善土木
5	黒部川	黒部川	黒部市		飛驒	左岸 2.6k+20m ~ 3.2k	592	B	水衝部	洗掘	川倉工 立籠工 ブロック投入工	黒部市	黒部河川 入善土木
6	黒部川	黒部川	黒部市		出島	左岸 3.4k ~ 3.6k	200	要注意	破堤箇所 (S9)	洗掘	川倉工 立籠工 ブロック投入工	黒部市	黒部河川 入善土木
7	黒部川	黒部川	黒部市		沓掛	左岸 3.8k-100 ~ 3.8k+100	200	B	越水	越水	積み土のう工	黒部市	黒部河川 入善土木
8	黒部川	黒部川	黒部市		沓掛	左岸 4.2k-100 ~ 4.4k+100	200	B	越水	越水	積み土のう工	黒部市	黒部河川 入善土木
9	黒部川	黒部川	黒部市		沓掛	左岸 4.6k-100 ~ 4.8k+100	200	B	越水	越水	積み土のう工	黒部市	黒部河川 入善土木
10	黒部川	黒部川	黒部市		愛川	左岸 5.8k ~ 6.2k	267	要注意	破堤箇所 (S19)	洗掘	川倉工 立籠工 ブロック投入工	黒部市	黒部河川 入善土木
11	黒部川	黒部川	黒部市		愛川	左岸 6.6k ~ 6.8k	320	要注意	破堤箇所 (S22)	洗掘	川倉工 立籠工 ブロック投入工	黒部市	黒部河川 入善土木
12	黒部川	黒部川	黒部市		若栗	左岸 7.2k ~ 7.4k	200	B	越水	越水	積み土のう工	黒部市	黒部河川 入善土木
13	黒部川	黒部川	黒部市		若栗	左岸 8.2k	100	要注意	破堤箇所 (S27)	洗掘	川倉工 立籠工 ブロック投入工	黒部市	黒部河川 入善土木
14	黒部川	黒部川	黒部市		若栗	左岸 8.6k ~ 8.6k+100m	100	B	越水	越水	積み土のう工	黒部市	黒部河川 入善土木
15	黒部川	黒部川	黒部市		若栗	左岸 8.8k ~ 9.2k	580	要注意	破堤箇所 (S9・S21・S27)	洗掘	川倉工 立籠工 ブロック投入工	黒部市	黒部河川 入善土木
16	黒部川	黒部川	黒部市	宇奈月	大橋	左岸9.3k	150	要注意	破堤箇所 (S27)	洗掘	川倉工 立籠工 ブロック投入工	黒部市	黒部河川 入善土木
17	黒部川	黒部川	黒部市	宇奈月	大橋	左岸 9.4k ~ 9.6k	200	要注意	破堤箇所 (S27)	洗掘	川倉工 立籠工 ブロック投入工	黒部市	黒部河川 入善土木
18	黒部川	黒部川	黒部市	宇奈月	浦山	左岸 10.0k+90m ~ 10.0k+190m	100	B	水衝部	洗掘	川倉工 立籠工 ブロック投入工	黒部市	黒部河川 入善土木
19	黒部川	黒部川	黒部市	宇奈月	浦山	左岸 10.6k	200	要注意	破堤箇所 (S27)	洗掘	川倉工 立籠工 ブロック投入工	黒部市	黒部河川 入善土木
20	黒部川	黒部川	黒部市	宇奈月	下立	左岸 12.0k	200	要注意	破堤箇所 (S9・S27)	洗掘	川倉工 立籠工 ブロック投入工	黒部市	黒部河川 入善土木
21	黒部川	黒部川	黒部市	宇奈月	内山	左岸 13.6k-50m ~ 13.8k+70m	320	A	越水	越水	積み土のう工	黒部市	黒部河川 入善土木
22	黒部川	黒部川	黒部市	宇奈月	宇奈月温泉	左岸 18.8k+15m ~ 18.8k+123m	108	A	越水	越水	積み土のう工	黒部市	黒部河川 入善土木
23	黒部川	黒部川	下新川郡	入善町	芦崎	右岸 0.2k-100 ~ 0.4k+100m	400	B	越水	越水	積み土のう工	入善町	黒部河川 入善土木
24	黒部川	黒部川	下新川郡	入善町	高畠	右岸 0.8k-100 ~ 1.4k+100	800	B	越水	越水	積み土のう工	入善町	黒部河川 入善土木
25	黒部川	黒部川	下新川郡	入善町	板屋	右岸 3.0k ~ 3.2k	119	B	水衝部	洗掘	川倉工 立籠工 ブロック投入工	入善町	黒部河川 入善土木
26	黒部川	黒部川	下新川郡	入善町	板屋 上飯野	右岸 3.2k+20 ~ 3.6k+84m	464	B	水衝部 基礎地盤漏水	洗掘 漏水	川倉工・立籠工 ブロック投入工 月の輪工	入善町	黒部河川 入善土木
27	黒部川	黒部川	下新川郡	入善町	上飯野	右岸 3.6k+84m ~ 3.8km+113	197	B	水衝部	洗掘	川倉工・立籠工 ブロック投入工	入善町	黒部河川 入善土木
28	黒部川	黒部川	下新川郡	入善町	上飯野	右岸 4.2k-100 ~ 4.2k+100m	200	B	越水	越水	積み土のう工	入善町	黒部河川 入善土木
29	黒部川	黒部川	下新川郡	入善町	上飯野	右岸 4.6k-100 ~ 4.6k+100m	200	B	越水	越水	積み土のう工	入善町	黒部河川 入善土木
30	黒部川	黒部川	下新川郡	入善町	福島	右岸 5.4k	267	要注意	破堤箇所 (S19)	洗掘	川倉工 立籠工 ブロック投入工	入善町	黒部河川 入善土木

番号	水系	河川	重要水防箇所						予想される危険	水防工法	担当水防管理団体	関係機関	
			位置			左右岸別	延長	重要度					現況
			郡市	町村	字								
31	黒部川	黒部川	下新川郡	入善町	南島	右岸 5.6k~5.8k	100	要注意	破堤箇所 (S44)	洗掘	川倉工・立籠工 ブロック投入工	入善町	黒部河川 入善土木
32	黒部川	黒部川	下新川郡	入善町	南島	右岸 5.8k~6.0k	80	要注意	破堤箇所 (S44)	洗掘	川倉工 立籠工 ブロック投入工	入善町	黒部河川 入善土木
33	黒部川	黒部川	下新川郡	入善町	南島	右岸 6.2k~6.6k	400	要注意	破堤箇所 (S44)	洗掘	川倉工 立籠工 ブロック投入工	入善町	黒部河川 入善土木
34	黒部川	黒部川	下新川郡	入善町	小摺戸	右岸 7.4k-100~ 7.4k+100m	200	B	越水	越水	積み土のう工	入善町	黒部河川 入善土木
35	黒部川	黒部川	下新川郡	入善町	小摺戸	右岸 7.8k-50m~ 7.8k+50m	100	B	越水	越水	積み土のう工	入善町	黒部河川 入善土木
36	黒部川	黒部川	下新川郡	入善町	小摺戸	右岸 8.6k-100~ 8.8k+100	400	B	越水	越水	積み土のう工	入善町	黒部河川 入善土木
37	黒部川	黒部川	下新川郡	入善町	浦山新	右岸 10.0k~10.2k	140	要注意	破堤箇所 (S9)	洗掘	川倉工 立籠工 ブロック投入工	入善町	黒部河川 入善土木
38	黒部川	黒部川	黒部市	宇奈月	宇奈月町 音澤	右岸 16.0k-100~ 16.0+100	200	B	越水	越水	積み土のう工	黒部市	黒部河川 入善土木
39	黒部川	黒部川	黒部市	宇奈月	宇奈月町 音澤	右岸 16.0k-100~ 16.2k+100m	200	A	越水	越水	積み土のう工	黒部市	黒部河川 入善土木
40	黒部川	黒部川	黒部市	宇奈月	宇奈月町 音澤	右岸 16.6k-60m~ 16.6k+140m	200	B	越水	越水	積み土のう工	黒部市	黒部河川 入善土木
41	黒部川	黒部川	黒部市	入善町		0.6k	下黒部橋	B				黒部市 入善町	黒部河川 入善土木
42	黒部川	黒部川	黒部市	入善町		0.6k	あいの風とや ま鉄道 黒部川橋梁	B				黒部市 入善町	黒部河川 入善土木
43	黒部川	黒部川	黒部市	入善町		4.6k	黒部大橋	B				黒部市 入善町	黒部河川 入善土木
44	黒部川	黒部川	黒部市	入善町		7.6k	北陸自動 車道 黒部大橋	B				黒部市 入善町	黒部河川 入善土木
45	黒部川	黒部川	黒部市	入善町		8.2k	権蔵橋	B				黒部市 入善町	黒部河川 入善土木
46	黒部川	黒部川	黒部市	入善町		9.6k	新川黒部橋	B				黒部市 入善町	黒部河川 入善土木
47	黒部川	黒部川	黒部市			15.8k	音沢大橋	B				黒部市	黒部河川 入善土木
48	黒部川	黒部川	黒部市			16.0k	音沢橋	A				黒部市	黒部河川 入善土木
49	黒部川	黒部川	黒部市		宇奈月町 愛本	左岸 13.4k+100m	愛本陸閘	要注意		越水		黒部市	黒部河川 入善土木
計	49箇所	1河川				12,115m	A : 4箇所 B : 30箇所 要注意: 15箇所		628m 8283m 3,204m				

番号	水系	河川	重要水防箇所						予想される危険	水防工法	担当水防管理団体	関係機関	
			位置			左右岸別	延長	重要度					現況
			郡市	町村	字								
1	常願寺川	常願寺川	富山市		高来	0.0k+64m	今川橋	B	桁下高スパン不足 根入れ不足	越水	天端積土嚢	富山市	富山河川 富山土木
2	常願寺川	常願寺川	富山市		高来	左岸 0.0k~3.0k	2,985	B	越水 (溢水)	越水	天端積土嚢	富山市	富山河川 富山土木
3	常願寺川	常願寺川	富山市		高来 横越	左岸 0.0k~1.1k+100m	1,207	B	堤体漏水	漏水 法崩・すべり	月の輪 シート張り	富山市	富山河川 富山土木
4	常願寺川	常願寺川	富山市		横越	1.3k+47m	<small>あいの風とやま 鉄道橋梁</small>	B	桁下高スパン不足 根入れ不足	越水	天端積土嚢	富山市	富山河川 富山土木
5	常願寺川	常願寺川	富山市		平榎 町袋	左岸 2.0k+150m~ 2.8k+150m	1,102	B	堤体漏水	漏水 法崩・すべり	月の輪 シート張り	富山市	富山河川 富山土木
6	常願寺川	常願寺川	富山市		町袋	左岸 3.3k+50m~ 3.3k+100m	160	B	基礎地盤漏水	漏水 法崩・すべり	月の輪 シート張り	富山市	富山河川 富山土木
7	常願寺川	常願寺川	富山市		町袋	左岸 3.3k~ 3.3k+110m	110	B	水衝・洗掘	護岸洗掘	川倉 立籠	富山市	富山河川 富山土木
8	常願寺川	常願寺川	富山市	町袋 宮成	左岸 3.3k+100m~ 4.0k+100m	656	B	堤体漏水	漏水 法崩・すべり	月の輪 シート張り	富山市	富山河川 富山土木	
					左岸 3.3k+100m~ 4.0k+100m	656	B	基礎地盤漏水	漏水 法崩・すべり	月の輪 シート張り			
9	常願寺川	常願寺川	富山市		宮成	左岸 4.0k+40m~ 4.2k+120m	372	A	水衝・洗掘	護岸洗掘	川倉 立籠	富山市	富山河川 富山土木
10	常願寺川	常願寺川	富山市		宮成	左岸 4.0k+100m~ 4.6k+100m	650	B	基礎地盤漏水	漏水 法崩・すべり	月の輪 シート張り	富山市	富山河川 富山土木
11	常願寺川	常願寺川	富山市	宮成 大場	左岸 4.6k+100m~ 12.4k+100m	7,724	B	堤体漏水	漏水 法崩・すべり	月の輪 シート張り	富山市	富山河川 富山土木	
					左岸 4.6k+100m~ 12.4k+100m	7,724	B	基礎地盤漏水	漏水 法崩・すべり	月の輪 シート張り			
12	常願寺川	常願寺川	富山市		一本木	左岸 5.3k~ 5.7k+40m	401	A	水衝・洗掘	護岸洗掘	川倉 立籠	富山市	富山河川 富山土木
13	常願寺川	常願寺川	富山市		日俣	左岸 6.8k+70m~ 6.8k+40m	30	A	水衝・洗掘 (根入不足)	護岸洗掘	川倉 立籠	富山市	富山河川 富山土木
14	常願寺川	常願寺川	富山市		大場 西の番	左岸 12.4k+100m~ 13.7k+150m	1,323	B	基礎地盤漏水	漏水 法崩・すべり	月の輪 シート張り	富山市	富山河川 富山土木
15	常願寺川	常願寺川	富山市	西の番	左岸 13.7k+150m~ 14.0k+100m	223	B	堤体漏水	漏水 法崩・すべり	月の輪 シート張り	富山市	富山河川 富山土木	
					左岸 13.7k+150m~ 14.0k+100m	223	B	基礎地盤漏水	漏水 法崩・すべり	月の輪 シート張り			
16	常願寺川	常願寺川	富山市		西の番	左岸 14.0k+100m~ 14.8k+150m	909	B	堤体漏水	漏水 法崩・すべり	月の輪 シート張り	富山市	富山河川 富山土木
17	常願寺川	常願寺川	富山市		西の番	左岸 14.8k+40m~ 15.1k+100m	197	A	水衝・洗掘 (根固老朽)	護岸洗掘	川倉 立籠	富山市	富山河川 富山土木
18	常願寺川	常願寺川	富山市	西の番 馬瀬口	左岸 14.8k+150m~ 16.2k+100m	1,310	B	堤体漏水	漏水 法崩・すべり	月の輪 シート張り	富山市	富山河川 富山土木	
					左岸 14.8k+150m~ 16.2k+100m	1,310	B	基礎地盤漏水	漏水 法崩・すべり	月の輪 シート張り			
19	常願寺川	常願寺川	富山市		馬瀬口	左岸 15.1k+100m~ 15.3k+210m	328	A	水衝・洗掘 (根固老朽) (流失)	護岸洗掘	川倉 立籠	富山市	富山河川 富山土木
20	常願寺川	常願寺川	富山市	水橋辻ヶ堂	右岸 0.0k~1.3k+100	1,389	B	堤体漏水	漏水 法崩・すべり	月の輪 シート張り	富山市	富山河川 富山土木	
					右岸 0.0k~1.3k+100	1,389	B	基礎地盤漏水	漏水 法崩・すべり	月の輪 シート張り			
21	常願寺川	常願寺川	富山市		水橋辻ヶ堂	右岸 0.0k~3.0k	3,046	B	越水 (溢水)	越水	天端積土嚢	富山市	富山河川 富山土木
22	常願寺川	常願寺川	富山市		水橋辻ヶ堂	右岸 0.2k~0.4k	229	B	水衝・洗掘	洗掘	川倉・立籠	常願寺川 右岸水防 市町村組合	富山河川 立山土木
23	常願寺川	常願寺川	富山市		水橋辻ヶ堂 水橋芝草	右岸 1.3k+100m~ 4.4k+100m	3,108	B	堤体漏水	漏水 法崩・すべり	月の輪 シート張り	富山市	富山河川 富山土木
24	常願寺川	常願寺川	富山市		水橋新保	右岸 2.0k+50m~ 2.2k	182	B	水衝・洗掘	護岸洗掘	川倉 立籠	常願寺川 右岸水防 市町村組合	富山河川 立山土木
25	常願寺川	常願寺川	富山市		水橋中村 水橋芝草	右岸 2.4k+50m~ 2.8k	624	B	水衝・洗掘	護岸洗掘	川倉 立籠	常願寺川 右岸水防 市町村組合	富山河川 立山土木
26	常願寺川	常願寺川	富山市		水橋芝草	右岸 2.8k~ 2.8k+134m	134	A	水衝・洗掘	護岸洗掘	川倉 立籠	常願寺川 右岸水防 市町村組合	富山河川 立山土木
27	常願寺川	常願寺川	富山市		水橋二杉	右岸 4.8k+100m~ 4.8k+170m	270	B	水衝・洗掘	護岸洗掘	川倉 立籠	常願寺川 右岸水防 市町村組合	富山河川 立山土木

番号	水系	河川	重要水防箇所						予想される危険	水防工法	担当水防管理団体	関係機関	
			位置			左右岸別	延長	重要度					現況
			郡市	町村	字								
28	常願寺川	常願寺川	富山市		水橋二杉	右岸 5.3k~ 5.3k+50m	50	A	水衝・洗掘	護岸洗掘	川倉立籠	常願寺川 右岸水防 市町村組合	富山河川 立山土木
29	常願寺川	常願寺川	富山市		水橋二杉	右岸 5.3k+100m~ 5.5k+100m	348	B	堤体漏水	漏水 法崩・すべり	月の輪 シート張り	富山市	富山河川 富山土木
30	常願寺川	常願寺川	富山市		水橋二杉	右岸 5.3k+140m~ 5.5k+60m	128	A	水衝・洗掘	護岸洗掘	川倉立籠	常願寺川 右岸水防 市町村組合	富山河川 立山土木
31	常願寺川	常願寺川	中新川郡	立山町	利田	右岸 9.1k+100m~ 10.0k+100m	1,052	B	堤体漏水	漏水 法崩・すべり	月の輪 シート張り	富山市	富山河川 富山土木
						右岸 9.1k+100m~ 10.0k+100m	1,052	B	基礎地盤漏水	漏水 法崩・すべり	月の輪 シート張り		
32	常願寺川	常願寺川	中新川郡	立山町	日置	右岸 10.4k+120m~ 10.6k+70m	178	B	水衝・洗掘	護岸洗掘	川倉立籠	常願寺川 右岸水防 市町村組合	富山河川 立山土木
33	常願寺川	常願寺川	中新川郡	立山町	二ツ屋	右岸 11.5k+110m~ 11.7k+114m	339	B	水衝・洗掘	護岸洗掘	川倉立籠	常願寺川 右岸水防 市町村組合	富山河川 立山土木
34	常願寺川	常願寺川	中新川郡	立山町	西大森	右岸 12.0k+100m~ 13.7k+150m	1,562	B	堤体漏水	漏水 法崩・すべり	月の輪 シート張り	富山市	富山河川 立山土木
35	常願寺川	常願寺川	中新川郡	立山町	西大森	右岸 14.2k+27m~ 16.6k+139m	459	B	堤体漏水	漏水 法崩・すべり	月の輪 シート張り	富山市	富山河川 富山土木
36	常願寺川	常願寺川	中新川郡	立山町	三ツ塚新 泊新 岩峠野	右岸 14.2k+27m~ 16.6k+140m	1,689	B	水衝・洗掘	護岸洗掘	川倉立籠	常願寺川 右岸水防 市町村組合	富山河川 立山土木
37	常願寺川	常願寺川	中新川郡	立山町	岩峠野	右岸 17.7k+50m~ 18.0k+50m	187	B	堤体漏水	漏水 法崩・すべり	月の輪 シート張り	富山市	富山河川 富山土木
38	常願寺川	常願寺川	中新川郡	立山町	三ツ塚新	右岸 15.1k~ 15.5k+45m	381	要注意	破堤箇所 (S27)	要監視	-	常願寺川 右岸水防 市町村組合	富山河川 立山土木
39	常願寺川	常願寺川	中新川郡	立山町	岩峠野	右岸 18.0k+150m~ 18.0k	150	要注意	破堤箇所 (S44)	要監視	-	常願寺川 右岸水防 市町村組合	富山河川 立山土木
40	常願寺川	常願寺川	富山市		水橋新保	右岸 2.4k+110m~ 2.4k+90m	200	要注意	旧川跡	要監視	-	常願寺川 右岸水防 市町村組合	富山河川 立山土木
41	常願寺川	常願寺川	富山市		大島	10.0k+91m	大日橋	要注意	橋梁 根入れ不足	越水	天端積土嚢	富山市 常願寺川右岸 水防市町村組合	富山河川 富山土木
42	常願寺川	常願寺川	富山市		西の番	12.6k+97m	新常願寺橋	要注意	橋梁 根入れ不足	越水	天端積土嚢	富山市 常願寺川右岸 水防市町村組合	富山河川 富山土木 立山土木
43	常願寺川	常願寺川	富山市		上滝	18.0k+30m	立山橋	要注意	橋梁 根入れ不足	越水	天端積土嚢	富山市 常願寺川右岸 水防市町村組合	富山河川 富山土木 立山土木
計	43箇所	1河川				28,766m		A : 8箇所 B : 35箇所 要注意: 6箇所	1,640m 26,395m 731m				

番号	水系	河川	重要水防箇所						予想される危険	水防工法	担当水防管理団体	関係機関	
			位置			左右岸別	延長	重要度					現況
			郡市	町村	字								
1	神通川	神通川	富山市		草島	左岸 0.0k~0.2k	204	B	堤体漏水	漏水 法崩・すべり	天端積土嚢	富山市	富山河川 富山土木
2	神通川	神通川	富山市		草島	0.2k+96m	送油管橋	B	桁下高不足	越水	天端積土嚢	富山市	富山河川 富山土木
3	神通川	神通川	富山市		草島	左岸 0.4k~1.4k	1,044	B	越水	越水	天端積土嚢	富山市	富山河川 富山土木
4	神通川	神通川	富山市		草島	左岸 0.6k~1.4k	847	B	堤体漏水	漏水 法崩・すべり	天端積土嚢	富山市	富山河川 富山土木
5	神通川	神通川	富山市		草島	1.6k+43m	菽浦橋	B	桁下高不足	越水	天端積土嚢	富山市	富山河川 富山土木
6	神通川	神通川	富山市		金山新東	左岸 1.8k~3.3k	1,324	B	堤体漏水 基礎地盤漏水	漏水 法崩・すべり	川倉立籠	富山市	富山河川 富山土木
7	神通川	神通川	富山市		金山新東	左岸 1.8k~3.4k	1,397	B	越水	越水	川倉立籠	富山市	富山河川 富山土木
8	神通川	神通川	富山市		金山新東	左岸 3.2k-50m~ 3.2k+100m	150	B	水衝・洗掘	護岸洗掘	川倉立籠	富山市	富山河川 富山土木
9	神通川	神通川	富山市		金山新東	左岸 3.3k~4.4k	1,040	B	堤体漏水	漏水 法崩・すべり	天端積土嚢	富山市	富山河川 富山土木
10	神通川	神通川	富山市		金山新東	3.4k-65m	中島大橋	B	桁下高不足	越水	天端積土嚢	富山市	富山河川 富山土木
11	神通川	神通川	富山市		松木	左岸 4.2k~ 5.0k+100m	990	B	水衝・洗掘	護岸洗掘	川倉立籠	富山市	富山河川 富山土木
12	神通川	神通川	富山市		石坂	左岸 4.3k~4.5k	204	B	越水	越水	川倉立籠	富山市	富山河川 富山土木
13	神通川	神通川	富山市		石坂	左岸 4.8k~7.8k	3,077	B	越水	越水	川倉立籠	富山市	富山河川 富山土木
14	神通川	神通川	富山市		石坂	左岸 5.2k+100m~ 5.4k+100m	215	B	水衝・洗掘	護岸洗掘	川倉立籠	富山市	富山河川 富山土木
15	神通川	神通川	富山市		田刈屋	左岸 4.4k~5.7k	1,469	B	堤体漏水	漏水 法崩・すべり	天端積土嚢	富山市	富山河川 富山土木
16	神通川	神通川	富山市		石坂新	左岸 6.0k+3m	石坂第2 排水樋管	B	断面不足	浸水	積土嚢	富山市	富山河川 富山土木
17	神通川	神通川	富山市		田刈屋	左岸 6.0k~6.2k	163	B	堤体漏水	漏水 法崩・すべり	天端積土嚢	富山市	富山河川 富山土木
18	神通川	神通川	富山市		田刈屋	6.6k+35m	あいの風とやま 鉄道橋梁	B	桁下高不足 スパン不足	越水	天端積土嚢	富山市	富山河川 富山土木
19	神通川	神通川	富山市		田刈屋	6.6k+47m	JR橋 高山本線	B	桁下高不足 スパン不足	越水	天端積土嚢	富山市	富山河川 富山土木
20	神通川	神通川	富山市		畑中	左岸 6.6k~6.8k	174	B	堤体漏水	漏水 法崩・すべり	天端積土嚢	富山市	富山河川 富山土木
21	神通川	神通川	富山市		畑中	7.0k+87m	新神通大橋	B	桁下高不足 スパン不足	越水	天端積土嚢	富山市	富山河川 富山土木
22	神通川	神通川	富山市		畑中	7.0k+98m	神通大橋	B	桁下高不足 スパン不足	越水	天端積土嚢	富山市	富山河川 富山土木
23	神通川	神通川	富山市		畑中	7.1k~7.3k	222	B	堤体漏水	漏水 法崩・すべり	天端積土嚢	富山市	富山河川 富山土木
24	神通川	神通川	富山市		畑中	7.3k	水管橋	B	桁下高不足	越水	天端積土嚢	富山市	富山河川 富山土木
25	神通川	神通川	富山市		畑中	左岸 7.6k~8.0k	389	B	水衝・洗掘	護岸洗掘	川倉立籠	富山市	富山河川 富山土木
26	神通川	神通川	富山市		鶴島	8.0k+19m	富山大橋	B	桁下高不足	越水	天端積土嚢	富山市	富山河川 富山土木
27	神通川	神通川	富山市		鶴島	左岸 8.0k~ 8.2k+50m	268	B	水衝・洗掘	護岸洗掘	川倉立籠	富山市	富山河川 富山土木
28	神通川	神通川	富山市		婦中町塚原	左岸 8.1k~8.3k	226	B	越水	越水	川倉立籠	富山市	富山河川 富山土木
29	神通川	神通川	富山市		婦中町塚原	左岸 9.7k~9.9k	190	B	越水	越水	川倉立籠	富山市	富山河川 富山土木
30	神通川	神通川	富山市		婦中町塚原	左岸 11.4k+23m~ 11.4k+57m	34	B	水衝・洗掘	護岸洗掘	川倉立籠	富山市	富山河川 富山土木
31	神通川	神通川	富山市		婦中町上轡田	左岸 12.2k+40m~ 12.2k+160m	120	B	水衝・洗掘	護岸洗掘	川倉立籠	富山市	富山河川 富山土木
32	神通川	神通川	富山市		婦中町上轡田	左岸 12.4k-20m~ 12.6k+50m	273	A	水衝・洗掘	護岸洗掘	川倉立籠	富山市	富山河川 富山土木

番号	水系	河川	重要水防箇所						予想される危険	水防工法	担当水防管理団体	関係機関	
			位置			左右岸別	延長	重要度					現況
			郡市	町村	字								
33	神通川	神通川	富山市		婦中町添島	左岸 12.6k~14.3k	1,792	B	堤体漏水	漏水 法崩・すべり	川倉立籠	富山市	富山河川 富山土木
34	神通川	神通川	富山市		婦中町添島	左岸 13.0k~13.2k	215	A	水衝・洗掘	護岸洗掘	川倉立籠	富山市	富山河川 富山土木
35	神通川	神通川	富山市		婦中町添島 婦中町青島	左岸 13.4k~14.6k~ 60m13.6k	1,315	B	水衝・洗掘	護岸洗掘	川倉立籠	富山市	富山河川 富山土木
36	神通川	神通川	富山市		婦中町青島	左岸 14.3k~16.9k	2,559	B	堤体漏水 基礎地盤漏水	漏水 法崩・すべり	川倉立籠	富山市	富山河川 富山土木
37	神通川	神通川	富山市		婦中町青島	左岸 15.0k ~15.0k+115m	115	B	水衝・洗掘	護岸洗掘	川倉立籠	富山市	富山河川 富山土木
38	神通川	神通川	富山市		婦中町青島	左岸 15.2k ~15.2k+20m	20	B	水衝・洗掘	護岸洗掘	川倉立籠	富山市	富山河川 富山土木
39	神通川	神通川	富山市		婦中町青島	左岸 15.4k-9m~ 15.4k+40m	49	B	水衝・洗掘	護岸洗掘	川倉立籠	富山市	富山河川 富山土木
40	神通川	神通川	富山市		婦中町成子	16.8k+60m ~17.4k+50m	640	B	水衝・洗掘	護岸洗掘	(ブロック投入)	富山市	富山河川 富山土木
41	神通川	神通川	富山市		婦中町成子	左岸 16.9k~20.4k	3,177	B	基礎地盤漏水	漏水 法崩・すべり	川倉立籠	富山市	富山河川 富山土木
42	神通川	神通川	富山市		婦中町成子	左岸 17.6k+71m~ 17.6k+100m	29	B	水衝・洗掘	護岸洗掘	川倉立籠	富山市	富山河川 富山土木
43	神通川	神通川	富山市		八尾町中神通	左岸 18.4k-50m~ 18.4k+77m	127	B	水衝・洗掘	護岸洗掘	川倉立籠	富山市	富山河川 富山土木
44	神通川	神通川	富山市		八尾町中神通	19.2k-66m	新婦大橋	B	桁下高不足	越水	天端積土嚢	富山市	富山河川 富山土木
45	神通川	神通川	富山市		八尾町中神通	左岸18.6k~ 19.2k+180m	762	A	水衝・洗掘	護岸洗掘	川倉立籠	富山市	富山河川 富山土木
46	神通川	神通川	富山市		八尾町中神通	左岸 19.6k+40m~ 19.8k+112m	241	B	水衝・洗掘	護岸洗掘	川倉立籠	富山市	富山河川 富山土木
47	神通川	神通川	富山市		八尾町中神通	左岸 20.0k+115m~ 20.4k+95m	175	B	水衝・洗掘	護岸洗掘	川倉立籠	富山市	富山河川 富山土木
48	神通川	神通川	富山市		八尾町中神通	20.4k+188m	JR橋 高山本線	B	桁下高不足	越水	天端積土嚢	富山市	富山河川 富山土木
49	神通川	神通川	富山市		葛原	左岸 21.8k~21.9k	133	A	越水	越水	天端積土嚢	富山市	富山河川 富山土木
50	神通川	神通川	富山市		葛原	左岸 21.9k~22.1k	221	B	越水	越水	天端積土嚢	富山市	富山河川 富山土木
51	神通川	神通川	富山市		葛原	左岸 22.1k~22.8k	649	A	越水	越水	天端積土嚢	富山市	富山河川 富山土木
52	神通川	神通川	富山市		葛原	22.2k+100m	大沢野大橋	B	桁下高不足	越水	天端積土嚢	富山市	富山河川 富山土木
53	神通川	神通川	富山市		葛原	左岸 22.0k~ 22.4k+120m	483	B	水衝・洗掘	護岸洗掘	川倉立籠	富山市	富山河川 富山土木
54	神通川	神通川	富山市		岩瀬	左岸 22.7k~24.2k	1,501	B	堤体漏水	漏水 法崩・すべり	川倉立籠	富山市	富山河川 富山土木
55	神通川	神通川	富山市		葛原	左岸 24.0k~24.2k	181	A	越水	越水	川倉立籠	富山市	富山河川 富山土木
56	神通川	神通川	富山市		岩瀬	右岸 0.2k+50m~ 0.4k+50m	181	A	水衝・洗掘	護岸洗掘	川倉立籠	富山市	富山河川 富山土木
57	神通川	神通川	富山市		岩瀬	右岸 0.2k~1.0k	742	B	堤体漏水	漏水 法崩・すべり	川倉立籠	富山市	富山河川 富山土木
58	神通川	神通川	富山市		岩瀬	右岸 0.2k~4.4k	4,308	B	越水	越水	川倉立籠	富山市	富山河川 富山土木
59	神通川	神通川	富山市		岩瀬	右岸 0.6k+100m~ 0.6k+184m	84	B	水衝・洗掘	護岸洗掘	川倉立籠	富山市	富山河川 富山土木
60	神通川	神通川	富山市		上野新町	右岸 1.0k~1.3k	269	B	基礎地盤漏水	漏水 法崩・すべり	川倉立籠	富山市	富山河川 富山土木
61	神通川	神通川	富山市		上野新町	右岸 1.3k~2.8k	1,496	B	堤体漏水 基礎地盤漏水	漏水 法崩・すべり	川倉立籠	富山市	富山河川 富山土木
62	神通川	神通川	富山市		上野新町	右岸 2.8k~3.0k	240	B	堤体漏水 基礎地盤漏水	漏水 法崩・すべり	川倉立籠	富山市	富山河川 富山土木
63	神通川	神通川	富山市		上野新町	右岸 3.0k~ 3.0k+90m	90	B	水衝・洗掘	護岸洗掘	川倉立籠	富山市	富山河川 富山土木
64	神通川	神通川	富山市		下新西町	右岸 3.4k~5.1k	1,637	B	堤体漏水	漏水 法崩・すべり	川倉立籠	富山市	富山河川 富山土木

番号	水系	河川	重要水防箇所						予想される危険	水防工法	担当水防管理団体	関係機関	
			位置			左右岸別	延長	重要度					現況
			郡市	町村	字								
65	神通川	神通川	富山市		下新西町	右岸 4.8k~7.8k	2,918	B	越水	越水	川倉立籠	富山市	富山河川 富山土木
66	神通川	神通川	富山市		下新西町	右岸 5.1k~6.2k	1,091	B	堤体漏水	漏水 法册・すべり	川倉立籠	富山市	富山河川 富山土木
67	神通川	神通川	富山市		下新西町	右岸 5.6k~60m~ 5.6k+60m	120	B	水衝・洗掘	護岸洗掘	川倉立籠	富山市	富山河川 富山土木
68	神通川	神通川	富山市		萩原	右岸 8.0k~9.3k	1,309	B	堤体漏水 基礎地盤漏水	漏水 法册・すべり	川倉立籠	富山市	富山河川 富山土木
69	神通川	神通川	富山市		萩原	右岸 8.2k~8.8k	607	B	越水	越水	川倉立籠	富山市	富山河川 富山土木
70	神通川	神通川	富山市		萩原	右岸 11.0k~110m~ 11.2k+95m	406	B	水衝・洗掘	護岸洗掘	川倉立籠	富山市	富山河川 富山土木
71	神通川	神通川	富山市		新保	右岸 14.0k~50m~ 14.0k+50m	100	B	水衝・洗掘	護岸洗掘	川倉立籠	富山市	富山河川 富山土木
72	神通川	神通川	富山市		吉倉	右岸 15.8k+70m	吉倉第1 排水管	B	ゲート全開不能	浸水	積土嚢	富山市	富山河川 富山土木
73	神通川	神通川	富山市		吉倉	右岸 16.0k+44m	吉倉第2 排水管	B	ゲート全開不能	浸水	積土嚢	富山市	富山河川 富山土木
74	神通川	神通川	富山市		吉倉	右岸 16.3k~18.3k	1,928	B	堤体漏水	漏水 法册・すべり	積土嚢	富山市	富山河川 富山土木
75	神通川	神通川	富山市		吉倉	右岸 16.4k+90m	吉倉第3 排水管	B	フラップゲート	浸水	積土嚢	富山市	富山河川 富山土木
76	神通川	神通川	富山市		吉倉	右岸 16.6k~50m~ 16.8k~74m	168	B	水衝・洗掘	護岸洗掘	川倉立籠	富山市	富山河川 富山土木
77	神通川	神通川	富山市		岩木	右岸 17.9k~18.1k	208	B	越水	越水	川倉立籠	富山市	富山河川 富山土木
78	神通川	神通川	富山市		岩木	右岸 18.3k~23.7k	5,318	B	堤体漏水	漏水 法册・すべり	川倉立籠	富山市	富山河川 富山土木
79	神通川	神通川	富山市		岩木	右岸 19.2k~19.4k	181	B	越水	越水	川倉立籠	富山市	富山河川 富山土木
80	神通川	神通川	富山市		岩木	右岸 19.7k~19.9k	239	B	越水	越水	川倉立籠	富山市	富山河川 富山土木
81	神通川	神通川	富山市		岩木	右岸 20.6k~150m~ 21.4k+100m	666	B	水衝・洗掘	護岸洗掘	川倉立籠	富山市	富山河川 富山土木
82	神通川	神通川	富山市		長走	右岸 20.8k~20.9k	66	B	越水	越水	川倉立籠	富山市	富山河川 富山土木
83	神通川	神通川	富山市		長走	右岸 20.9k~21.2k	226	A	越水	越水	川倉立籠	富山市	富山河川 富山土木
84	神通川	神通川	富山市		長走	右岸 21.3k~21.4k	89	B	越水	越水	川倉・立籠	富山市	富山河川 富山土木
85	神通川	神通川	富山市		長走	右岸 21.5k~21.8k	232	A	越水	越水	川倉・立籠	富山市	富山河川 富山土木
86	神通川	神通川	富山市		長走	右岸 23.2k~23.8k	626	A	越水	越水	川倉・立籠	富山市	富山河川 富山土木
87	神通川	神通川	富山市		長走	右岸 23.4k~ 23.4k+134m	134	A	水衝・洗掘	護岸洗掘	川倉立籠	富山市	富山河川 富山土木
88	神通川	神通川	富山市		石坂	左岸 5.4k+90m~ 5.6k~10m	108	要注意	旧川跡	要監視	-	富山市	富山河川 富山土木
89	神通川	神通川	富山市		鷓島	左岸 8.4k~30m~ 8.4k+100m	130	要注意	旧川跡	要監視	-	富山市	富山河川 富山土木
90	神通川	神通川	富山市		木場町	右岸 5.6k~50m~ 5.8k+260m	508	要注意	旧川跡	要監視	-	富山市	富山河川 富山土木
91	神通川	神通川	富山市		安野屋	右岸 7.6k~50m~ 8.4k	852	要注意	旧川跡	要監視	-	富山市	富山河川 富山土木
92	神通川	神通川	富山市		婦中町 青島	15.2k~36m	新保大橋	要注意	橋梁 スパン不足	越水	天端積土嚢	富山市	富山河川 富山土木
93	神通川	神通川	富山市		興人町	右岸 3.4k+20m	橋開発 排水管	要注意	ゲート不良	浸水	積土嚢	富山市	富山河川 富山土木
94	神通川	西派川	富山市		八尾町 西神通	右岸 18.0k+105m	西派川 第2排水管	要注意	樋管 ゲート無し	浸水	積土嚢	富山市	富山河川 富山土木
計	94箇所	2河川				39,750m	A : 11箇所 B : 76箇所 要注意: 7箇所		3,497m 34,655m 1,598m				

番号	水系	河川	重要水防箇所						予想される危険	水防工法	担当水防管理団体	関係機関	
			位置			左右岸別	延長	重要度					現況
			郡市	町村	字								
1	神通川	井田川	富山市		下野	左岸 0.0k~1.5k	1,514	B	堤体漏水 基礎地盤漏水	漏水 法崩・すべり	川倉立籠	富山市	富山河川 富山土木
2	神通川	井田川	富山市		下野	左岸 1.2k+18m~ 1.2k+52m	34	B	水衝・洗掘	護岸洗掘	川倉立籠	富山市	富山河川 富山土木
3	神通川	井田川	富山市		下野	左岸 1.2k+142m~ 1.4k	73	B	水衝・洗掘	護岸洗掘	川倉立籠	富山市	富山河川 富山土木
4	神通川	井田川	富山市		下野新	左岸 1.5k~2.6k	1,088	B	堤体漏水	漏水 法崩・すべり	川倉立籠	富山市	富山河川 富山土木
5	神通川	井田川	富山市		下野新	左岸 2.0k~ 2.0k+60m	60	B	水衝・洗掘	護岸洗掘	川倉立籠	富山市	富山河川 富山土木
6	神通川	井田川	富山市		柳花	左岸 2.0k+60m~ 2.0k+100m	40	B	水衝・洗掘	護岸洗掘	川倉立籠	富山市	富山河川 富山土木
7	神通川	井田川	富山市		下野	2.0k+83m	JR橋 高山 本線	B	桁下高不足 スパン不足	越水	天端積土嚢	富山市	富山河川 富山土木
8	神通川	井田川	富山市		柳花	左岸 2.0k+190m~ 2.4k-30m	196	B	水衝・洗掘	護岸洗掘	川倉立籠	富山市	富山河川 富山土木
9	神通川	井田川	富山市		婦中町 西本郷	3.0k+100m	新井田川 橋	B	桁下高不足 スパン不足	越水	天端積土嚢	富山市	富山河川 富山土木
10	神通川	井田川	富山市		婦中町 安田	左岸 3.6k-50m~ 3.6k+50m	100	B	水衝・洗掘	護岸洗掘	川倉立籠	富山市	富山河川 富山土木
11	神通川	井田川	富山市		婦中町 安田	左岸 3.8k~5.5k	1,713	B	越水	越水	川倉・立籠	富山市	富山河川 富山土木
12	神通川	井田川	富山市		婦中町 下条	左岸 4.2k~5.9k	1,695	B	堤体漏水	漏水 法崩・すべり	川倉・立籠	富山市	富山河川 富山土木
13	神通川	井田川	富山市		婦中町 下条	左岸 5.0k-110m~ 5.0k-37m	73	B	水衝・洗掘	護岸洗掘	川倉立籠	富山市	富山河川 富山土木
14	神通川	井田川	富山市		婦中町 羽根	左岸 5.5k~5.6k	117	B	越水	越水	天端積土嚢	富山市	富山河川 富山土木
15	神通川	井田川	富山市		婦中町 羽根	5.6k+180m	落合橋 歩道橋	B	桁下高不足	越水	天端積土嚢	富山市	富山河川 富山土木
16	神通川	井田川	富山市		婦中町 羽根	5.6k+191m	落合橋	B	桁下高不足	越水	天端積土嚢	富山市	富山河川 富山土木
17	神通川	井田川	富山市		婦中町 富川	左岸 5.9k~6.1k	146	B	越水	越水	天端積土嚢	富山市	富山河川 富山土木
18	神通川	井田川	富山市		婦中町 富川	6.0k+149m	速星大橋	B	桁下高不足	越水	天端積土嚢	富山市	富山河川 富山土木
19	神通川	井田川	富山市		婦中町 麦島	6.6k+161m	JR橋 高山 本線	A	桁下高不足	越水	天端積土嚢	富山市	富山河川 富山土木
20	神通川	井田川	富山市		婦中町 袋	6.8k+148m	高田橋	B	桁下高不足	越水	天端積土嚢	富山市	富山河川 富山土木
21	神通川	井田川	富山市		婦中町 余川西	左岸 7.9k~8.1k	195	B	越水	越水	川倉立籠	富山市	富山河川 富山土木
22	神通川	井田川	富山市		婦中町 余川西	左岸 8.6k-40m~ 8.6k+79m	119	B	水衝・洗掘	護岸洗掘	川倉立籠	富山市	富山河川 富山土木
23	神通川	井田川	富山市		婦中町 余川西	左岸 8.3k~9.0k	688	B	堤体漏水 基礎地盤漏水	漏水 法崩・すべり	川倉立籠	富山市	富山河川 富山土木
24	神通川	井田川	富山市		八尾町 中島	左岸 9.0k~9.1k	104	B	堤体漏水 基礎地盤漏水	漏水 法崩・すべり	川倉立籠	富山市	富山河川 富山土木
25	神通川	井田川	富山市		八尾町 中島	左岸 9.9k~10.0k	95	B	基礎地盤漏水	漏水 法崩・すべり	川倉立籠	富山市	富山河川 富山土木
26	神通川	井田川	富山市		八尾町 中島	左岸 10.0k~11.3k	1,350	B	堤体漏水 基礎地盤漏水	漏水 法崩・すべり	川倉立籠	富山市	富山河川 富山土木
27	神通川	井田川	富山市		八尾町 中島	10.6k+66m	万代橋	B	桁下高不足 スパン不足	越水	天端積土嚢	富山市	富山河川 富山土木
28	神通川	井田川	富山市		八尾町 井田新	12.2k+78m	高善寺橋	B	桁下高不足 スパン不足	越水	天端積土嚢	富山市	富山河川 富山土木
29	神通川	井田川	富山市		八尾町 上高善寺	左岸 12.6k+91m~ 12.8k+120m	214	A	水衝・洗掘	護岸洗掘	川倉立籠	富山市	富山河川 富山土木
30	神通川	井田川	富山市		八尾町 上高善寺	左岸 12.4k~13.2k	789	B	越水	越水	川倉・立籠	富山市	富山河川 富山土木
31	神通川	井田川	富山市		八尾町 石戸	左岸 13.0k~ 13.2k+77m	280	B	水衝・洗掘	護岸洗掘 要監視	川倉立籠	富山市	富山河川 富山土木

番号	水系	河川	重要水防箇所						予想される危険	水防工法	担当水防管理団体	関係機関	
			位置			左右岸別	延長	重要度					現況
			郡市	町村	字								
32	神通川	井田川	富山市		八尾町石戸	左岸 13.1k~14.7k	1,520	B	堤体漏水 基礎地盤漏水	漏水 法崩・すべり	積土嚢	富山市	富山河川 富山土木
33	神通川	井田川	富山市		八尾町石戸	左岸 13.2k+60m	石戸 第2 樋管	A	ゲート無し	浸水	積土嚢	富山市	富山河川 富山土木
34	神通川	井田川	富山市		八尾町井田新	13.4k-21m	新井田橋	B	桁下高不足	越水	天端積土嚢	富山市	富山河川 富山土木
35	神通川	井田川	富山市		八尾町福島	14.0k+27m	杉原橋	B	桁下高不足	越水	天端積土嚢	富山市	富山河川 富山土木
36	神通川	井田川	富山市		八尾町上新町	14.4k+76m	坂のはし 大橋	B	桁下高不足	越水	天端積土嚢	富山市	富山河川 富山土木
37	神通川	井田川	富山市		八尾町福島	左岸 14.6k+108m	石戸 用水 樋管	B	ゲート無し	浸水	積土嚢	富山市	富山河川 富山土木
38	神通川	井田川	富山市		八尾町福島	左岸 14.7k~14.8k	54	B	越水	越水	積土嚢	富山市	富山河川 富山土木
39	神通川	井田川	富山市		八尾町福島	左岸 14.7k~14.8k	54	B	基礎地盤漏水	漏水 法崩・すべり	積土嚢	富山市	富山河川 富山土木
40	神通川	井田川	富山市		久郷	右岸 1.4k+50m~ 1.6k	137	B	水衝・洗掘	護岸洗掘	川倉 立籠	富山市	富山河川 富山土木
41	神通川	井田川	富山市		久郷	右岸 1.6k+150m~ 2.0k+105m	395	B	水衝・洗掘	護岸洗掘	川倉 立籠	富山市	富山河川 富山土木
42	神通川	井田川	富山市		婦中町西本郷	右岸 3.1k~3.3k	172	B	越水	越水	川倉・立籠	富山市	富山河川 富山土木
43	神通川	井田川	富山市		婦中町笹倉	右岸 3.8k~4.4k	597	B	越水	越水	川倉・立籠	富山市	富山河川 富山土木
44	神通川	井田川	富山市		婦中町笹倉	右岸 3.6k+80m~ 3.6k+145m	65	B	水衝・洗掘	護岸洗掘	川倉 立籠	富山市	富山河川 富山土木
45	神通川	井田川	富山市		婦中町笹倉	右岸 4.0k~9.5k	5,509	B	基礎地盤漏水	漏水 法崩・すべり	川倉 立籠	富山市	富山河川 富山土木
46	神通川	井田川	富山市		婦中町笹倉	右岸 4.4k~ 4.6k-44m	155	B	水衝・洗掘	護岸洗掘	川倉 立籠	富山市	富山河川 富山土木
47	神通川	井田川	富山市		婦中町笹倉	右岸 4.8k~5.0k	217	B	越水	越水	川倉・立籠	富山市	富山河川 富山土木
48	神通川	井田川	富山市		婦中町笹倉	右岸 5.0k+69m~ 5.0k+56m	125	B	水衝・洗掘	護岸洗掘	川倉 立籠	富山市	富山河川 富山土木
49	神通川	井田川	富山市		婦中町笹倉	右岸 5.0k+170m~ 5.4k-121m	89	B	水衝・洗掘	護岸洗掘	川倉 立籠	富山市	富山河川 富山土木
50	神通川	井田川	富山市		婦中町余川	右岸 5.4k~5.6k	177	B	越水	越水	川倉 立籠	富山市	富山河川 富山土木
51	神通川	井田川	富山市		婦中町余川	右岸 6.0k~6.2k	203	B	越水	越水	川倉 立籠	富山市	富山河川 富山土木
52	神通川	井田川	富山市		婦中町余川	右岸 8.8k+100m~ 8.8k+165m	65	B	水衝・洗掘	護岸洗掘	川倉 立籠	富山市	富山河川 富山土木
53	神通川	井田川	富山市		八尾町下井田新	右岸 12.4k~ 12.4k+100m	100	B	水衝・洗掘	護岸洗掘	川倉 立籠	富山市	富山河川 富山土木
54	神通川	井田川	富山市		八尾町下井田新	右岸 12.6k~13.2k	588	B	越水	越水	川倉 立籠	富山市	富山河川 富山土木
55	神通川	井田川	富山市		八尾町下井田新	右岸 13.4k+10m~ 13.4k+102m	92	B	水衝・洗掘	護岸洗掘	川倉 立籠	富山市	富山河川 富山土木
56	神通川	井田川	富山市		婦中町下井田新	右岸 13.6k~ 13.8k	206	B	越水	越水	川倉・立籠	富山市	富山河川 富山土木
57	神通川	井田川	富山市		下野	左岸 1.4k-60m~ 1.4k+40m	100	要注意	旧川跡	要監視	-	富山市	富山河川 富山土木
58	神通川	井田川	富山市		金屋	左岸 2.6k+105m	下田 用水 樋管	要注意	操作台不良	浸水	積土嚢	富山市	富山河川 富山土木
59	神通川	井田川	富山市		八尾町福島	14.2k+20m	JR橋 高山 本線	要注意	橋梁 スパン不足	越水	天端積土嚢	富山市	富山河川 富山土木
計	59箇所	1河川				17,419m	A : 3箇所 B : 53箇所 要注意: 3箇所		214m 17,105m 100m				

番号	水系	河川	重要水防箇所						予想される危険	水防工法	担当水防管理団体	関係機関		
			位置			左右岸別	延長	重要度					現況	
			郡市	町村	字									
1	神通川	熊野川	富山市		萩原	左岸 0.0k~0.9k	892	B	基礎地盤漏水	漏水 法崩・すべり	川倉立籠	富山市	富山河川 富山土木	
2	神通川	熊野川	富山市		萩原	左岸 1.2k+30m~ 1.2k+80m	50	A	水衝・洗掘	護岸洗掘	川倉立籠	富山市	富山河川 富山土木	
3	神通川	熊野川	富山市		萩原	左岸 1.3k~1.5k	199	B	越水	越水	天端積土嚢	富山市	富山河川 富山土木	
4	神通川	熊野川	富山市		友杉	左岸 1.8k~1.9k	100	B	越水	越水	天端積土嚢	富山市	富山河川 富山土木	
5	神通川	熊野川	富山市		友杉	左岸 1.9k~2.7k	840	B	越水	越水	天端積土嚢	富山市	富山河川 富山土木	
6	神通川	熊野川	富山市		友杉	左岸 2.7k~2.8k	111	B	越水	越水	天端積土嚢	富山市	富山河川 富山土木	
7	神通川	熊野川	富山市		友杉	左岸 3.1k~3.3k	198	B	越水	越水	天端積土嚢	富山市	富山河川 富山土木	
8	神通川	熊野川	富山市		友杉	3.2k+123m		空港橋	B	桁下高不足 スパン不足	越水	天端積土嚢	富山市	富山河川 富山土木
9	神通川	熊野川	富山市		友杉	3.6k+39m		友杉橋	B	桁下高不足 スパン不足	越水	天端積土嚢	富山市	富山河川 富山土木
10	神通川	熊野川	富山市		友杉	4.0k+34m		広田 用水堰	B	河道断面 不足 (流下能力)	越水	天端積土嚢	富山市	富山河川 富山土木
11	神通川	熊野川	富山市		任海	左岸 4.0k~4.8k	847	B	越水	越水	天端積土嚢	富山市	富山河川 富山土木	
12	神通川	熊野川	富山市		任海	4.4k+63m		友杉 用水堰	B	河道断面 不足 (流下能力)	越水	天端積土嚢	富山市	富山河川 富山土木
13	神通川	熊野川	富山市		任海	4.4k+143m		任海橋	B	桁下高不足 スパン不足	越水	天端積土嚢	富山市	富山河川 富山土木
14	神通川	熊野川	富山市		栗山	左岸 4.9k~5.7k	792	B	基礎地盤漏水	漏水 法崩・すべり	川倉立籠	富山市	富山河川 富山土木	
15	神通川	熊野川	富山市		安養寺	5.0k		新熊野橋	B	桁下高不足	越水	天端積土嚢	富山市	富山河川 富山土木
16	神通川	熊野川	富山市		栗山	左岸 5.1k~5.3k	204	B	越水	越水	川倉立籠	富山市	富山河川 富山土木	
17	神通川	熊野川	富山市		栗山	左岸 5.2k+110m~ 5.2k+161m	51	B	水衝・洗掘	護岸洗掘	川倉立籠	富山市	富山河川 富山土木	
18	神通川	熊野川	富山市		栗山	5.4k+193m		熊野橋	B	桁下高不足	越水	天端積土嚢	富山市	富山河川 富山土木
19	神通川	熊野川	富山市		栗山	左岸 5.4k+~160m 5.6k+180m	226	B	水衝・洗掘	護岸洗掘	川倉立籠	富山市	富山河川 富山土木	
20	神通川	熊野川	富山市		栗山	左岸 5.4k~10m		(旧)向田 配水管	B	ゲート無し	浸水	積土嚢	富山市	富山河川 富山土木
21	神通川	熊野川	富山市		友杉	右岸 0.6k~1.2k	603	B	基礎地盤漏水	漏水 法崩・すべり	天端積土嚢	富山市	富山河川 富山土木	
22	神通川	熊野川	富山市		友杉	右岸 1.3k~1.5k	204	B	越水	越水	天端積土嚢	富山市	富山河川 富山土木	
23	神通川	熊野川	富山市		八日町	右岸 1.4k+60m~ 1.6k+86m	230	B	水衝・洗掘	護岸洗掘	川倉立籠	富山市	富山河川 富山土木	
24	神通川	熊野川	富山市		友杉	右岸 1.4k~2.6k	1,178	B	堤体漏水	漏水 法崩・すべり	天端積土嚢	富山市	富山河川 富山土木	
25	神通川	熊野川	富山市		友杉	右岸 1.8k~1.9k	99	B	越水	越水	天端積土嚢	富山市	富山河川 富山土木	
26	神通川	熊野川	富山市		友杉	右岸 1.9k~2.5k	579	A	越水	越水	天端積土嚢	富山市	富山河川 富山土木	
27	神通川	熊野川	富山市		友杉	右岸 2.6k~3.2k	584	B	越水	越水	天端積土嚢	富山市	富山河川 富山土木	
28	神通川	熊野川	富山市		友杉	右岸 2.6k~3.5k	904	B	堤体漏水 基礎地盤漏水	漏水 法崩・すべり	天端積土嚢	富山市	富山河川 富山土木	
29	神通川	熊野川	富山市		友杉	右岸 3.5k~3.9k	209	B	基礎地盤漏水	漏水 法崩・すべり	天端積土嚢	富山市	富山河川 富山土木	
30	神通川	熊野川	富山市		友杉	右岸 3.7k~3.9k	197	B	堤体漏水 基礎地盤漏水	漏水 法崩・すべり	天端積土嚢	富山市	富山河川 富山土木	
31	神通川	熊野川	富山市		友杉	右岸 3.9k~4.2k	299	B	堤体漏水	漏水 法崩・すべり	天端積土嚢	富山市	富山河川 富山土木	
32	神通川	熊野川	富山市		任海	右岸 4.2k~5.2k	995	B	越水	越水	天端積土嚢	富山市	富山河川 富山土木	

番号	水系	河川	重要水防箇所							予想される危険	水防工法	担当水防管理団体	関係機関
			位置			左右岸別	延長	重要度	現況				
			都市	町村	字								
33	神通川	熊野川	富山市		小中	右岸 4.6k+10m～ 4.6k+46m	36	B	水衝・洗掘	護岸洗掘	川倉立籠	富山市	富山河川 富山土木
34	神通川	熊野川	富山市		友杉	右岸 4.6k～4.8k	186	B	堤体漏水 基礎地盤漏水	漏水 法簡・すべり	天端積土嚢	富山市	富山河川 富山土木
35	神通川	熊野川	富山市		安養寺	右岸 5.0k	下熊野 第2取水 樋管	A	ゲート無し	浸水	積土嚢	富山市	富山河川 富山土木
36	神通川	熊野川	富山市		栗山	右岸 5.5k～5.6k	94	B	越水	越水	川倉立籠	富山市	富山河川 富山土木
計	36箇所	1河川				9,188m	A : 4箇所 B : 32箇所		1,469m 7,719m				

番号	水系	河川	重要水防箇所						予想される危険	水防工法	担当水防管理団体	関係機関	
			位置			左右岸別	延長	重要度					現況
			郡市	町村	字								
1	庄川	庄川	射水市		庄西町	左岸 0.0k~0.4k	402	B	基礎地盤漏水	漏水	月の輪シート張	庄川水害 予防組合	富山河川 高岡土木
2	庄川	庄川	射水市		庄西町	左岸 0.4k~0.8k	386	B	堤体漏水	漏水	月の輪シート張	庄川水害 予防組合	富山河川 高岡土木
						左岸 0.4k~0.8k	386	B	基礎地盤漏水	漏水	月の輪シート張		
3	庄川	庄川	射水市		庄川本町	0.4k+70m	新庄川橋	B	桁下高不足	越水	天端積土嚢	庄川水害 予防組合	富山河川 高岡土木
4	庄川	庄川	射水市		庄川本町	0.4k+80m	新庄川橋	A	桁下高不足	越水	天端積土嚢	庄川水害 予防組合	富山河川 高岡土木
5	庄川	庄川	射水市		庄川本町	0.4k+120m	私鉄 橋梁 万葉線	A	桁下高不足	越水	天端積土嚢	庄川水害 予防組合	富山河川 高岡土木
6	庄川	庄川	射水市		庄西町	左岸 0.4k~ 0.4k+100m	93	A	越水 (溢水)	越水	天端積土嚢	庄川水害 予防組合	富山河川 高岡土木
7	庄川	庄川	射水市		庄西町	左岸 0.4k+100m ~4.4k+100m	3,987	B	越水 (溢水)	越水	天端積土嚢	庄川水害 予防組合	富山河川 高岡土木
8	庄川	庄川	射水市		庄西町	左岸 0.8k~1.0k	211	B	基礎地盤漏水	漏水	月の輪シート張	庄川水害 予防組合	富山河川 高岡土木
9	庄川	庄川	高岡市		吉久	左岸 1.8k+100m~ 2.0k+120m	220	A	水衝・洗掘	護岸洗掘	川倉立籠	庄川水害 予防組合	富山河川 高岡土木
10	庄川	庄川	高岡市		吉久	2.4k+141m	牧野大橋	B	桁下高不足	越水	天端積土嚢	庄川水害 予防組合	富山河川 高岡土木
11	庄川	庄川	高岡市		吉久	左岸 2.4k+100m~ 2.8k+20m	342	A	水衝・洗掘	護岸洗掘	天端積土嚢	庄川水害 予防組合	富山河川 高岡土木
12	庄川	庄川	高岡市		宮袋	左岸 2.8k~3.8k	966	B	堤体漏水	漏水	月の輪シート張	庄川水害 予防組合	富山河川 高岡土木
13	庄川	庄川	高岡市 射水市		石瀬 川口	4.0k+120m	高新高橋	B	桁下高不足	越水	天端積土嚢	庄川水害 予防組合	富山河川 高岡土木
14	庄川	庄川	高岡市 射水市		石瀬	左岸 5.5k+100m~ 5.5k+100m	199	B	越水 (溢水)	越水	天端積土嚢	庄川水害 予防組合	富山河川 高岡土木
15	庄川	庄川	高岡市 射水市		石瀬	左岸 5.5k+100m~ 5.5k+100m	199	B	堤体漏水	漏水	月の輪シート張	庄川水害 予防組合	富山河川 高岡土木
16	庄川	庄川	高岡市 射水市		三女子 北野	6.0k+30m	高岡大橋	B	桁下高不足	越水	天端積土嚢	庄川水害 予防組合	富山河川 高岡土木
17	庄川	庄川	高岡市 射水市		三女子 大門	6.6k+49m	あいの風とやま 鉄道橋梁(下)	B	桁下高不足	越水	天端積土嚢	庄川水害 予防組合	富山河川 高岡土木
18	庄川	庄川	高岡市 射水市		三女子 大門	6.6k+64m	あいの風とやま 鉄道橋梁(上)	B	桁下高不足	越水	天端積土嚢	庄川水害 予防組合	富山河川 高岡土木
19	庄川	庄川	射水市		枇杷首 二口	6.8k+122m	大門大橋	B	桁下高不足	越水	天端積土嚢	庄川水害 予防組合	富山河川 高岡土木
20	庄川	庄川	高岡市		三女子	左岸 6.0k+100m~ 6.0k+100m	190	B	越水 (溢水)	越水	天端積土嚢	庄川水害 予防組合	富山河川 高岡土木
21	庄川	庄川	高岡市		三女子	左岸 6.0k+100m~ 6.0k+100m	190	B	堤体漏水	漏水	月の輪シート張	庄川水害 予防組合	富山河川 高岡土木
22	庄川	庄川	高岡市		三女子	左岸 6.6k+100m~ 6.6k+100m	202	B	越水 (溢水)	越水	天端積土嚢	庄川水害 予防組合	富山河川 高岡土木
23	庄川	庄川	射水市		枇杷首 二口	6.8k+128m	大門大橋 歩道橋	B	桁下高不足	越水	天端積土嚢	庄川水害 予防組合	富山河川 高岡土木
24	庄川	庄川	高岡市		上伏間江	左岸 9.0k~9.6k	578	B	堤体漏水	漏水	月の輪シート張	庄川水害 予防組合	富山河川 高岡土木
						左岸 9.0k~9.6k	578	B	基礎地盤漏水	漏水	月の輪シート張		
25	庄川	庄川	高岡市		上伏間江	左岸 9.2k~9.4k+50m	255	B	水衝・洗掘	護岸洗掘	川倉立籠	庄川水害 予防組合	富山河川 高岡土木
26	庄川	庄川	高岡市		二塚	左岸 10.2k~11.9k	1,751	B	堤体漏水	漏水	月の輪シート張	庄川水害 予防組合	富山河川 高岡土木
						左岸 10.2k~11.9k	1,751	B	基礎地盤漏水	漏水	月の輪シート張		
27	庄川	庄川	高岡市		二塚	左岸 11.2k~ 11.4k	202	B	水衝・洗掘	護岸洗掘	川倉立籠	庄川水害 予防組合	富山河川 高岡土木
28	庄川	庄川	高岡市		戸出徳市	左岸 11.9k~13.0k	1,102	B	堤体漏水	漏水	月の輪シート張	庄川水害 予防組合	富山河川 高岡土木
29	庄川	庄川	高岡市		戸出徳市	左岸 12.0k~ 12.8k+100m	398	B	水衝・洗掘	護岸洗掘	川倉立籠	庄川水害 予防組合	富山河川 高岡土木

番号	水系	河川	重要水防箇所						予想される危険	水防工法	担当水防管理団体	関係機関	
			位置			左右岸別	延長	重要度					現況
			郡市	町村	字								
30	庄川	庄川	高岡市		戸出石代	左岸 15.0k~17.0k	2,017	B	基礎地盤漏水	漏水	月の輪シート張	庄川水害 予防組合	富山河川 高岡土木
31	庄川	庄川	砺波市		下中条	左岸 16.2k~0m~ 16.6k+77m	489	B	水衝・洗掘	護岸洗掘	川倉立籠	庄川水害 予防組合	富山河川 砺波土木
32	庄川	庄川	砺波市		柳瀬	左岸 19.3k~ 19.6k+30m	339	B	水衝・洗掘	護岸洗掘	川倉立籠	庄川水害 予防組合	富山河川 砺波土木
33	庄川	庄川	砺波市		太田	左岸 21.2k+100m~ 21.4k+80m	180	B	水衝・洗掘	護岸洗掘	川倉立籠	庄川水害 予防組合	富山河川 砺波土木
34	庄川	庄川	砺波市		庄川町庄	左岸 22.2k+100m~ 22.4k+100m	203	B	水衝・洗掘	護岸洗掘	川倉立籠	庄川水害 予防組合	富山河川 砺波土木
35	庄川	庄川	砺波市		庄川町庄	左岸 22.4k+100~ 23.0k	491	A	水衝・洗掘	護岸洗掘	川倉立籠	庄川水害 予防組合	富山河川 砺波土木
36	庄川	庄川	砺波市		庄川町庄	左岸 23.4k~ 23.6k+30m	228	A	水衝・洗掘	護岸洗掘	川倉立籠	庄川水害 予防組合	富山河川 砺波土木
37	庄川	庄川	砺波市		庄川町庄	左岸 24.4k+100m~ 24.4k+100m	209	B	越水 (溢水)	越水	天端積土嚢	庄川水害 予防組合	富山河川 高岡土木
38	庄川	庄川	砺波市		庄川町青島	左岸 25.6k~ 25.8k+100m	288	B	越水 (溢水)	越水	天端積土嚢	庄川水害 予防組合	富山河川 砺波土木
39	庄川	庄川	砺波市		庄川町青島	左岸 26.0k+100m~ 26.0k	108	A	越水 (溢水)	越水	天端積土嚢	庄川水害 予防組合	富山河川 高岡土木
40	庄川	庄川	砺波市		庄川町青島	左岸 25.8k+100m~ 26.0k+108m	225	B	水衝・洗掘	護岸洗掘	川倉立籠	庄川水害 予防組合	富山河川 砺波土木
41	庄川	庄川	砺波市		庄川町東山見	26.0k+100m	庄川用水 合口 ダム	A	河道断面 不足 (流下能力)	越水	天端積土嚢	庄川水害 予防組合	富山河川 砺波土木
42	庄川	庄川	射水市		庄川本町	右岸 0.2k~0.8k	552	B	堤体漏水	漏水	月の輪シート張	庄川水害 予防組合	富山河川 高岡土木
43	庄川	庄川	射水市		庄川本町	右岸 0.4k~2.4k	1,757	B	越水 (溢水)	越水	天端積土嚢	庄川水害 予防組合	富山河川 高岡土木
44	庄川	庄川	射水市		宮袋	右岸 2.8k~3.8k	1,652	B	越水 (溢水)	越水	天端積土嚢	庄川水害 予防組合	富山河川 高岡土木
45	庄川	庄川	射水市		川口	右岸 4.0k~4.8k	874	B	堤体漏水	漏水	月の輪シート張	庄川水害 予防組合	富山河川 高岡土木
46	庄川	庄川	射水市		北野	右岸 4.8k~5.2k	445	B	越水 (溢水)	越水	天端積土嚢	庄川水害 予防組合	富山河川 高岡土木
47	庄川	庄川	射水市		北野	右岸 5.2k~6.6k	1,264	B	堤体漏水	漏水	月の輪シート張	庄川水害 予防組合	富山河川 高岡土木
48	庄川	庄川	射水市		北野	右岸 5.8k+100m~ 5.8k+100m	192	B	越水 (溢水)	越水	天端積土嚢	庄川水害 予防組合	富山河川 高岡土木
49	庄川	庄川	射水市		大門	右岸 6.0k+100m~ 6.2k+100m	192	B	水衝・洗掘	護岸洗掘	川倉立籠	庄川水害 予防組合	富山河川 高岡土木
50	庄川	庄川	射水市		大門	右岸 6.2k+100m~ 6.4k+89m	161	B	水衝・洗掘	護岸洗掘	川倉立籠	庄川水害 予防組合	富山河川 高岡土木
51	庄川	庄川	射水市		大門	右岸 6.2k~ 6.2k+100m	72	B	越水 (溢水)	越水	天端積土嚢	庄川水害 予防組合	富山河川 高岡土木
52	庄川	庄川	射水市		大門	右岸 6.4k+100m~ 6.4k+100m	164	A	越水 (溢水)	越水	天端積土嚢	庄川水害 予防組合	富山河川 砺波土木
53	庄川	庄川	射水市		大門	右岸 6.6k+100m~ 6.6k	91	B	越水 (溢水)	越水	天端積土嚢	庄川水害 予防組合	富山河川 砺波土木
54	庄川	庄川	射水市		大門	右岸 7.0k+100m~ 7.2k+100m	315	B	水衝・洗掘	護岸洗掘	川倉立籠	庄川水害 予防組合	富山河川 高岡土木
55	庄川	庄川	射水市		土合	右岸 7.6k+100m~ 7.8k+100m	214	B	水衝・洗掘	護岸洗掘	川倉立籠	庄川水害 予防組合	富山河川 高岡土木
56	庄川	庄川	射水市		土合	右岸 7.5k~8.1k	623	B	基礎地盤漏水	漏水	月の輪シート張	庄川水害 予防組合	富山河川 高岡土木
57	庄川	庄川	射水市		土合	右岸 8.1k~8.3k	202	B	堤体漏水	漏水	月の輪シート張	庄川水害 予防組合	富山河川 高岡土木
58	庄川	庄川	射水市		土合	右岸 8.6k~9.0k	416	A	水衝・洗掘	護岸洗掘	川倉立籠	庄川水害 予防組合	富山河川 高岡土木
59	庄川	庄川	射水市		土合	右岸 9.0k~9.6k	615	B	水衝・洗掘	護岸洗掘	川倉立籠	庄川水害 予防組合	富山河川 高岡土木
60	庄川	庄川	射水市		土合	右岸 9.5k~11.1k	1,650	B	堤体漏水	漏水	月の輪シート張	庄川水害 予防組合	富山河川 高岡土木
61	庄川	庄川	射水市		土合	右岸 10.0k~10.5k	535	A	水衝・洗掘	護岸洗掘	川倉立籠	庄川水害 予防組合	富山河川 高岡土木

番号	水系	河川	重要水防箇所						予想される危険	水防工法	担当水防管理団体	関係機関	
			位置			左右岸別	延長	重要度					現況
			郡市	町村	字								
62	庄川	庄川	高岡市		西広上	右岸 11.0k+100m～ 12.0k	807	B	基礎地盤漏水	漏水	月の輪シート張	庄川水害 予防組合	富山河川 高岡土木
63	庄川	庄川	高岡市		上麻生	右岸 13.0k～13.6k	510	B	基礎地盤漏水	漏水	月の輪シート張	庄川水害 予防組合	富山河川 高岡土木
64	庄川	庄川	高岡市		上麻生	右岸 13.3k～ 13.4k+100m	159	A	水衝・洗掘	護岸洗掘	川倉立籠	庄川水害 予防組合	富山河川 高岡土木
65	庄川	庄川	高岡市		中田	右岸 15.0k-138m～ 15.2k+125m	263	B	水衝・洗掘	護岸洗掘	川倉立籠	庄川水害 予防組合	富山河川 高岡土木
66	庄川	庄川	砺波市		東保	右岸 16.0k+180～ 16.4k	230	B	水衝・洗掘	護岸洗掘	川倉立籠	庄川水害 予防組合	富山河川 砺波土木
67	庄川	庄川	砺波市		東般若	右岸 17.4k+90m	四輪 用水 樋管	A	樋管 堤体内埋没	浸水	積土嚢	庄川水害 予防組合	富山河川 砺波土木
68	庄川	庄川	砺波市		権正寺	右岸 17.4k～17.7k	459	A	水衝・洗掘	護岸洗掘	川倉立籠	庄川水害 予防組合	富山河川 砺波土木
69	庄川	庄川	砺波市		権正寺	右岸 17.9k～18.0k	102	A	水衝・洗掘	護岸洗掘	川倉立籠	庄川水害 予防組合	富山河川 砺波土木
70	庄川	庄川	砺波市		頼成	右岸 17.9k～20.3k	2,356	B	基礎地盤漏水	漏水	月の輪シート張	庄川水害 予防組合	富山河川 高岡土木
71	庄川	庄川	砺波市		頼成	右岸 18.6k～ 18.8k	225	B	水衝・洗掘	護岸洗掘	川倉立籠	庄川水害 予防組合	富山河川 砺波土木
72	庄川	庄川	砺波市		宮村	右岸 20.0k+100m～ 20.4k+100m	390	A	水衝・洗掘	護岸洗掘	川倉立籠	庄川水害 予防組合	富山河川 砺波土木
73	庄川	庄川	砺波市		庄川町 三谷	右岸 20.6k～ 21.2k+50m	661	A	水衝・洗掘	護岸洗掘	川倉立籠	庄川水害 予防組合	富山河川 砺波土木
74	庄川	庄川	砺波市		庄川町 三谷	右岸 21.8k～ 22.2k+50m	261	B	水衝・洗掘	護岸洗掘	川倉立籠	庄川水害 予防組合	富山河川 砺波土木
75	庄川	庄川	砺波市		庄川町 庄	右岸 22.8k+100m～ 23.2k	289	B	水衝・洗掘	護岸洗掘	川倉立籠	庄川水害 予防組合	富山河川 砺波土木
76	庄川	庄川	砺波市		庄川町 庄	右岸 23.8k+100m～ 24.0k+40m	101	B	水衝・洗掘	護岸洗掘	川倉立籠	庄川水害 予防組合	富山河川 砺波土木
77	庄川	庄川	砺波市		庄川町 庄	右岸 24.4k-100m～ 24.4k+100m	198	B	越水 (溢水)	越水	天端積土嚢	庄川水害 予防組合	富山河川 砺波土木
78	庄川	庄川	砺波市		庄川町 庄	右岸 25.6k-100m～ 25.6k+100m	156	B	越水 (溢水)	越水	天端積土嚢	庄川水害 予防組合	富山河川 高岡土木
79	庄川	庄川	射水市		北野	右岸 5.0k+143m～ 5.4k+151m	387	要注意	新堤防 (H29)	要監視	-	庄川水害 予防組合	富山河川 高岡土木
80	庄川	庄川	射水市		北野	右岸 5.0k+151m～ 5.4k+172m	199	要注意	新堤防 (H29)	要監視	-	庄川水害 予防組合	富山河川 高岡土木
81	庄川	庄川	射水市		広上	右岸 11.0k～11.4k	379	要注意	破堤箇所 (S9)	要監視	川倉 ブロック投入 立籠	庄川水害 予防組合	富山河川 高岡土木
82	庄川	庄川	高岡市		中田	右岸 11.8k～12.2k	363	要注意	破堤箇所 (S9)	要監視	川倉 ブロック投入 立籠	庄川水害 予防組合	富山河川 高岡土木
83	庄川	庄川	高岡市		中田	右岸 12.6k～12.8k	189	要注意	破堤箇所 (S9)	要監視	川倉 ブロック投入 立籠	庄川水害 予防組合	富山河川 高岡土木
84	庄川	庄川	高岡市		石瀬	左岸 4.4k～5.0k	598	要注意	旧川跡	要監視	川倉 ブロック投入 立籠	庄川水害 予防組合	富山河川 高岡土木
85	庄川	庄川	高岡市		二塚	左岸 11.4k～12.0k	623	要注意	旧川跡	要監視	川倉 立籠	庄川水害 予防組合	富山河川 高岡土木
86	庄川	庄川	射水市		庄西町	左岸 0.2k+170m	橋梁	要注意	橋梁 ゲート無し	浸水	立籠 積土嚢	庄川水害 予防組合	富山河川 高岡土木
87	庄川	庄川	砺波市		下中条	16.6k+100m	庄川大橋	要注意	橋梁 スパン不足	越水	天端積土嚢	庄川水害 予防組合	富山河川 砺波土木
88	庄川	庄川	砺波市		庄川町 庄	24.2k+50m	雄神橋	要注意	橋梁 河積阻害	越水	天端積土嚢	庄川水害 予防組合	富山河川 砺波土木
89	庄川	庄川	射水市		広上	右岸 10.2k+50m	北野牧野 用水 樋管	要注意	ゲート不良 管渠破損	浸水	積土嚢	庄川水害 予防組合	富山河川 高岡土木
計	89箇所	1河川				33,521m	A :18箇所 B :60箇所 要注意:11箇所		4,368m 26,415m 2,738m				

番号	水系	河川	重要水防箇所						予想される危険	水防工法	担当水防管理団体	関係機関	
			位置			左右岸別	延長	重要度					現況
			郡市	町村	字								
1	小矢部川	小矢部川	高岡市		伏木	左岸 0.0k~ 1.0k+100m	1,107	A	越水 (溢水)	越水	天端積土嚢	庄川水害 予防組合	富山河川 高岡土木
2	小矢部川	小矢部川	高岡市		伏木	左岸 1.0k+100m~ 1.8k	696	B	越水 (溢水)	越水	天端積土嚢	庄川水害 予防組合	富山河川 高岡土木
3	小矢部川	小矢部川	高岡市		伏木	左岸 2.2k-100m~ 2.2k+100m	217	B	越水 (溢水)	越水	天端積土嚢	庄川水害 予防組合	富山河川 高岡土木
4	小矢部川	小矢部川	高岡市		伏木	2.2k+240m	水見橋	B	桁下高	越水	天端積土嚢	高岡市	富山河川 高岡土木
5	小矢部川	小矢部川	高岡市		城光寺	左岸 3.0k+30m~ 3.6k+40m	626	B	水衝・洗掘	根固流出	川倉 立籠	高岡市	富山河川 高岡土木
6	小矢部川	小矢部川	高岡市		二上新 八ヶ ハケ二上新 守護町 二上町	左岸 3.5k~7.5k	3,827	B	堤体漏水	漏水 法崩・すべり	月の輪 シート張 立籠	高岡市	富山河川 高岡土木
						左岸 3.5k~7.5k	3,827	B	基礎地盤漏水	漏水	月の輪 シート張 立籠		
7	小矢部川	小矢部川	高岡市		二上新 八ヶ二上新 守護町	左岸 5.2k~5.8k	619	B	越水 (溢水)	法崩・すべり	天端積土嚢	高岡市	富山河川 高岡土木
8	小矢部川	小矢部川	高岡市		守護町 二上町 守山 須田 五十里 岩坪	左岸 6.4k~10.6k	4,399	B	越水 (溢水)	越水	天端積土嚢	高岡市	富山河川 高岡土木
9	小矢部川	小矢部川	高岡市		守護町	左岸 6.8k+100m~ 7.0k+20m	104	B	水衝・洗掘	洗掘	川倉 立籠	高岡市	富山河川 高岡土木
10	小矢部川	小矢部川	高岡市		守護町	左岸 7.0k+100m~ 7.0k+160m	60	B	水衝・洗掘	洗掘	川倉 立籠	高岡市	富山河川 高岡土木
11	小矢部川	小矢部川	高岡市		守護町 二上町	左岸 7.0k+160m~ 7.6k+100m	605	B	水衝・洗掘	護岸洗掘	川倉 立籠	高岡市	富山河川 高岡土木
12	小矢部川	小矢部川	高岡市		守山	8.0k-37m	守山橋	B	桁下高	越水	天端積土嚢	高岡市	富山河川 高岡土木
13	小矢部川	小矢部川	高岡市		須田 五十里	左岸 8.4k~10.3k	1,810	B	堤体漏水 基礎地盤漏水	漏水 法崩・すべり	月の輪 シート張 立籠	高岡市	富山河川 高岡土木
14	小矢部川	小矢部川	高岡市		国吉	左岸 12.2k~13.2k	715	B	越水 (溢水)	越水	天端積土嚢	高岡市	富山河川 高岡土木
15	小矢部川	小矢部川	高岡市		四日市	左岸 15.0k~ 15.0k+100m	100	B	水衝・洗掘	護岸洗掘	川倉 立籠	高岡市	富山河川 高岡土木
16	小矢部川	小矢部川	高岡市		石堤	左岸 16.2k+30m~ 16.2k+90m	60	B	水衝・洗掘	洗掘	川倉 立籠	高岡市	富山河川 高岡土木
17	小矢部川	小矢部川	高岡市		赤丸	左岸 16.5k~17.8k	1,227	B	堤体漏水	漏水 法崩・すべり	月の輪 シート張 立籠	高岡市	富山河川 高岡土木
18	小矢部川	小矢部川	高岡市		赤丸 三日市 土屋	左岸 17.8k~20.1k	2,187	B	基礎地盤漏水	漏水 法崩・すべり	月の輪 シート張 立籠	高岡市	富山河川 高岡土木
19	小矢部川	小矢部川	高岡市		福岡町 三日市	左岸 18.0k+169m~ 18.2k+55m	120	B	水衝・洗掘	洗掘	川倉 立籠	小矢部川 中流水害 予防組合	富山河川 高岡土木
20	小矢部川	小矢部川	高岡市 小矢部市		上向田 上野 田川 西中野 西福町 今石動町	左岸 20.8k~26.3k	5,758	B	堤体漏水	漏水 法崩・すべり	月の輪 シート張 立籠	高岡市	富山河川 高岡土木
21	小矢部川	小矢部川	高岡市 小矢部市		福岡町上野 田川	左岸 22.8k~23.2k	426	A	越水 (溢水)	越水	天端積土嚢	小矢部川 中流水害 予防組合	富山河川 高岡土木
22	小矢部川	小矢部川	小矢部市		田川	左岸 22.8k+128m	五位庄 取水 水門	B	ゲート不良	浸水	積土嚢	小矢部川 中流水害 予防組合	富山河川 小矢部土木
23	小矢部川	小矢部川	小矢部市		田川	23.2k+44m	五位庄 頭首 工堰	A	河道断面 不足 (流下能力)	越水	天端積土嚢	小矢部川 中流水害 予防組合	富山河川 小矢部土木
24	小矢部川	小矢部川	小矢部市		田川 西中野 西福町	左岸 24.2k~25.2k	1,064	B	越水 (溢水)	越水	天端積土嚢	小矢部川 中流水害 予防組合	富山河川 小矢部土木
25	小矢部川	小矢部川	小矢部市		田川	左岸 24.2k+90m~ 24.2k+130m	40	B	水衝・洗掘	洗掘	川倉 立籠	小矢部川 中流水害 予防組合	富山河川 小矢部土木
26	小矢部川	小矢部川	小矢部市		西福町	左岸 25.2k-40m~ 25.6k+120m	610	B	水衝・洗掘	洗掘	川倉 立籠	小矢部川 中流水害 予防組合	富山河川 小矢部土木
27	小矢部川	小矢部川	小矢部市		綾子 矢水町	左岸 27.3k~30.7k	3,465	B	基礎地盤漏水	漏水 法崩・すべり	月の輪 シート張 立籠	小矢部川 中流水害 予防組合	富山河川 小矢部土木
28	小矢部川	小矢部川	小矢部市		矢水町	左岸 27.6k+145m~ 27.8k+5m	44	B	水衝・洗掘	洗掘	川倉 立籠	小矢部川 中流水害 予防組合	富山河川 小矢部土木

番号	水系	河川	重要水防箇所						予想される危険	水防工法	担当水防管理団体	関係機関	
			位置			左右岸別	延長	重要度					現況
			郡市	町村	字								
29	小矢部川	小矢部川	小矢部市		矢水町	左岸 30.2k+90m~ 30.4k+40m	158	A	水衝・洗掘	洗掘	川倉立籠	小矢部川 中流水害 予防組合	富山河川 小矢部土木
30	小矢部川	小矢部川	小矢部市		矢水町 経田 浅地 箕輪	左岸 30.7k~ 32.2k+165m	1,526	B	基礎地盤漏水	漏水 法前・すべり	月の輪 シート張 立籠	小矢部川 中流水害 予防組合	富山河川 小矢部土木
31	小矢部川	小矢部川	小矢部市		経田	左岸 31.0k+12m~ 31.0k+82m	70	B	水衝・洗掘	洗掘	川倉立籠	小矢部川 中流水害 予防組合	富山河川 小矢部土木
32	小矢部川	小矢部川	射水市		庄西町	左岸 0.0k~ 0.0k+100m	98	A	越水 (溢水)	越水	天端積土嚢	高岡市	富山河川 高岡土木
33	小矢部川	小矢部川	射水市		庄西町	左岸 0.0k+100m~ 0.2k+100m	195	B	越水 (溢水)	越水	天端積土嚢	高岡市	富山河川 高岡土木
34	小矢部川	小矢部川	射水市 高岡市		庄西町 吉久	左岸 0.2k+100m~ 1.6k+100m	1,390	A	越水 (溢水)	越水	天端積土嚢	高岡市	富山河川 高岡土木
35	小矢部川	小矢部川	高岡市		萩布	左岸 1.6k+100m~ 2.0k+100m	947	B	越水 (溢水)	越水	天端積土嚢	高岡市	富山河川 高岡土木
36	小矢部川	小矢部川	高岡市		吉久 萩布	右岸 2.0k+100m~ 2.0k+150m	250	B	水衝・洗掘	洗掘	川倉立籠	高岡市	富山河川 高岡土木
37	小矢部川	小矢部川	高岡市		萩布 米島	右岸 2.0k+100m~ 2.4k+100m	776	A	越水 (溢水)	越水	天端積土嚢	高岡市	富山河川 高岡土木
38	小矢部川	小矢部川	高岡市		萩布	右岸 2.2k~ 2.2k+140m	140	B	水衝・洗掘	洗掘	川倉立籠	高岡市	富山河川 高岡土木
39	小矢部川	小矢部川	高岡市		米島	右岸 2.4k+100m~ 2.6k	81	B	越水 (溢水)	越水	天端積土嚢	高岡市	富山河川 高岡土木
40	小矢部川	小矢部川	高岡市		米島	右岸 2.6k~3.9k	1,019	B	基礎地盤漏水	漏水 法前・すべり	月の輪 シート張 立籠	高岡市	富山河川 高岡土木
41	小矢部川	小矢部川	高岡市		萩布 向野本町	右岸 4.2k~ 5.6k+110m	1,551	A	水衝・洗掘	護岸陥没	川倉立籠	高岡市	富山河川 高岡土木
42	小矢部川	小矢部川	高岡市		向野本町 開発本町	右岸 5.2k~6.0k	778	B	越水 (溢水)	越水	天端積土嚢	高岡市	富山河川 高岡土木
43	小矢部川	小矢部川	高岡市		開発本町 木屋 四屋 長慶寺	右岸 6.0k~8.2k	2,340	B	堤体漏水	漏水 法前・すべり	月の輪 シート張 立籠	高岡市	富山河川 高岡土木
44	小矢部川	小矢部川	高岡市		四屋 長慶寺 長江	右岸 6.4k~10.6k	4,081	B	越水 (溢水)	越水	天端積土嚢	高岡市	富山河川 高岡土木
45	小矢部川	小矢部川	高岡市		四屋	右岸 6.4k~ 6.4k+100m	100	B	水衝・洗掘 堤防高	護岸洗掘 越水	川倉、立籠 天端積土嚢	高岡市	富山河川 高岡土木
46	小矢部川	小矢部川	高岡市		四屋 長慶寺	右岸 6.8k~ 6.8+140m	140	B	水衝・洗掘	護岸洗掘	川倉立籠	高岡市	富山河川 高岡土木
47	小矢部川	小矢部川	高岡市		長慶寺 長江	右岸 9.0k~10.9k	1,732	B	堤体漏水 基礎地盤漏水	漏水 法前・すべり	月の輪 シート張 立籠	高岡市	富山河川 高岡土木
48	小矢部川	小矢部川	高岡市		長江	右岸 11.0k+100m~ 11.0k+100m	214	B	越水 (溢水)	越水	天端積土嚢	高岡市	富山河川 高岡土木
49	小矢部川	小矢部川	高岡市		長江 早川 北島 大源寺	右岸 10.9k~14.0k	2,935	B	堤体漏水	漏水 法前・すべり	月の輪 シート張 立籠	高岡市	富山河川 高岡土木
50	小矢部川	小矢部川	高岡市		長江	右岸 10.8k+130m~ 11.2k+100m	398	B	水衝・洗掘	護岸洗掘	川倉立籠	高岡市	富山河川 高岡土木
51	小矢部川	小矢部川	高岡市		長江	右岸 11.4k+100m~ 11.6k	76	B	水衝・洗掘	護岸洗掘	川倉立籠	高岡市	富山河川 高岡土木
52	小矢部川	小矢部川	高岡市		北島 大源寺	右岸 12.2k~13.2k	1,000	B	越水 (溢水)	越水	天端積土嚢	高岡市	富山河川 高岡土木
53	小矢部川	小矢部川	高岡市		北島	右岸 12.6k+10m~ 12.6k+90m	80	B	水衝・洗掘	根固流失	川倉立籠	高岡市	富山河川 高岡土木
54	小矢部川	小矢部川	高岡市		大源寺	右岸 13.0k+50m~ 13.0k+110m	60	B	水衝・洗掘	護岸洗掘	川倉立籠	高岡市	富山河川 高岡土木
55	小矢部川	小矢部川	高岡市		池田	右岸 15.2k~ 15.4k+25m	221	B	水衝・洗掘	護岸洗掘	川倉立籠	高岡市	富山河川 高岡土木
56	小矢部川	小矢部川	高岡市		宝来町 大野	右岸 16.5k~18.9k	2,286	B	堤体漏水	漏水 法前・すべり	月の輪 シート張 立籠	高岡市	富山河川 高岡土木
57	小矢部川	小矢部川	高岡市		宝来町	右岸 16.8k+170m~ 17.0k+125m	146	B	水衝・洗掘	根固流失	川倉立籠	高岡市	富山河川 高岡土木
58	小矢部川	小矢部川	高岡市		宝来町	右岸 17.2k+8m~ 17.2k+66m	58	B	水衝・洗掘	根固流失	川倉立籠	高岡市	富山河川 高岡土木

番号	水系	河川	重要水防箇所						予想される危険	水防工法	担当水防管理団体	関係機関	
			位置			左右岸別	延長	重要度					現況
			郡市	町村	字								
59	小矢部川	小矢部川	高岡市	大野 福岡新 荒屋敷	右岸 18.9k~20.4k	1,500	B	堤体漏水	漏水 法崩・すべり	月の輪 シート張 立籠	小矢部川 中流水害 予防組合	富山河川 小矢部土木	
					右岸 18.9k~20.4k								
60	小矢部川	小矢部川	高岡市 小矢部市	荒屋敷 本領岡 田川	右岸 21.3k~23.2k	1,827	B	堤体漏水	漏水 法崩・すべり	月の輪 シート張 立籠	小矢部川 中流水害 予防組合	富山河川 小矢部土木	
61	小矢部川	小矢部川	小矢部市	田川 石王丸 宇治新 芹川 坂又	右岸 23.2k~25.3k	2,133	B	堤体漏水	漏水 法崩・すべり	月の輪 シート張 立籠	小矢部川 中流水害 予防組合	富山河川 小矢部土木	
					右岸 23.2k~25.3k								
62	小矢部川	小矢部川	小矢部市	宇治新 芹川 坂又	右岸 24.2k~25.2k	1,014	B	越水 (溢水)	越水	天端積土嚢	小矢部川 中流水害 予防組合	富山河川 小矢部土木	
63	小矢部川	小矢部川	小矢部市	東福町	右岸 25.6k+100m~ 26.0k	299	A	水衝・洗掘	洗掘	川倉 立籠	小矢部川 中流水害 予防組合	富山河川 小矢部土木	
64	小矢部川	小矢部川	小矢部市	茄子島	右岸27.6k+50m~ 27.8k+60m	163	B	水衝・洗掘	洗掘	川倉 立籠	小矢部川 中流水害 予防組合	富山河川 小矢部土木	
65	小矢部川	小矢部川	小矢部市	島 下島 福上 西川原 経田 西島 新西	右岸 28.1k~32.6k	4,459	B	基礎地盤漏水	漏水 法崩 すべり	月の輪 シート張 立籠	小矢部川 中流水害 予防組合	富山河川 小矢部土木	
66	小矢部川	小矢部川	小矢部市	経田	右岸 31.4k+172m~ 31.6k+25m	52	B	水衝・洗掘	洗掘	川倉 立籠	小矢部川 中流水害 予防組合	富山河川 小矢部土木	
67	小矢部川	小矢部川	小矢部市	新西 清水 清沢	右岸 32.6k~ 35.2k+126m	2,604	B	堤体漏水	漏水 法崩・すべり	月の輪 シート張 立籠	小矢部川 中流水害 予防組合	富山河川 小矢部土木	
68	小矢部川	小矢部川	小矢部市	岩武	右岸 34.0k~40m~ 34.0k+60m	100	B	水衝・洗掘	護岸洗掘	川倉 立籠	小矢部川 中流水害 予防組合	富山河川 小矢部土木	
69	小矢部川	小矢部川	小矢部市	清水	右岸 34.8k~ 34.8k+160m	160	B	水衝・洗掘	護岸洗掘	川倉 立籠	小矢部川 中流水害 予防組合	富山河川 小矢部土木	
70	小矢部川	小矢部川	高岡市	佐加野	左岸 13.0k~100m~ 13.0k	100	要注意	旧川跡	要監視	-	高岡市	富山河川 高岡土木	
71	小矢部川	小矢部川	高岡市	早川	右岸 12.0k~100m~ 12.2k	300	要注意	旧川跡	要監視	-	高岡市	富山河川 高岡土木	
72	小矢部川	小矢部川	高岡市	大源寺	右岸 12.8k~40m~ 13.0k~40m	198	要注意	旧川跡	要監視	-	高岡市	富山河川 高岡土木	
73	小矢部川	小矢部川	小矢部市	石王丸	右岸 23.2k+30m~ 23.8k~50m	526	要注意	旧川跡	要監視	-	小矢部川 中流水害 予防組合	富山河川 小矢部土木	
74	小矢部川	小矢部川	小矢部市	東福町	右岸 25.8k+10m~ 25.8k+110m	100	要注意	旧川跡	要監視	-	小矢部川 中流水害 予防組合	富山河川 小矢部土木	
75	小矢部川	小矢部川	小矢部市	茄子島 島	右岸 28.0k+80m~ 28.2k+80m	220	要注意	旧川跡	要監視	-	小矢部川 中流水害 予防組合	富山河川 小矢部土木	
76	小矢部川	小矢部川	高岡市	伏木	2.6k+20m	城光寺橋	要注意	橋梁 スパン不足	越水	天端積土嚢	高岡市	富山河川 高岡土木	
77	小矢部川	小矢部川	高岡市	守護	5.8k+220m	二上橋	要注意	橋梁 スパン不足	越水	天端積土嚢	高岡市	富山河川 高岡土木	
78	小矢部川	小矢部川	小矢部市	西福町	25.6k+60m	石動大橋	要注意	橋梁 スパン不足	越水	天端積土嚢	小矢部川 中流水害 予防組合	富山河川 小矢部土木	
79	小矢部川	小矢部川	小矢部市	西福町	25.6k+170m	あいの風とやま 鉄道橋梁	要注意	橋梁 スパン不足	越水	天端積土嚢	小矢部川 中流水害 予防組合	富山河川 小矢部土木	
80	小矢部川	小矢部川	小矢部市	西福町	25.6k+180m	あいの風とやま 鉄道橋梁	要注意	橋梁 スパン不足	越水	天端積土嚢	小矢部川 中流水害 予防組合	富山河川 小矢部土木	
81	小矢部川	小矢部川	小矢部市	泉町	27.0k+80m	島分橋	要注意	橋梁 スパン不足	越水	天端積土嚢	小矢部川 中流水害 予防組合	富山河川 小矢部土木	
82	小矢部川	小矢部川	小矢部市	浅地	32.0k+110m	JH橋	要注意	橋梁 スパン不足	越水	天端積土嚢	小矢部川 中流水害 予防組合	富山河川 小矢部土木	
計	82箇所	1河川			56,943m		A : 9箇所 B : 64箇所 要注意: 13箇所	5,647m 49,852m 1,444m					

番号	水系	河川	重要水防箇所						予想される危険	水防工法	担当水防管理団体	関係機関	
			位置			左右岸別	延長	重要度					現況
			郡市	町村	字								
1	小矢部川	渋江川	小矢部市		綾子蓮沼	左岸 0.0k~2.0k	1,994	B	基礎地盤漏水	漏水 法崩・すべり	月の輪 シート張 立籠	小矢部川 中流水害 予防組合	富山河川 小矢部土木
2	小矢部川	渋江川	小矢部市		綾子	左岸 0.8k+107m~ 0.8k+190m	83	B	水衝・洗掘	護岸洗掘	川倉 立籠	小矢部川 中流水害 予防組合	富山河川 小矢部土木
3	小矢部川	渋江川	小矢部市		蓮沼	0.8k+190m	十一ヶ 用水堰	B	河道断面 不足 (流下能力)	越水	天端積土嚢	小矢部川 中流水害 予防組合	富山河川 小矢部土木
4	小矢部川	渋江川	小矢部市		蓮沼	左岸 1.2k~2.0k	795	B	越水 (溢水)	越水	天端積土嚢	小矢部川 中流水害 予防組合	富山河川 小矢部土木
5	小矢部川	渋江川	小矢部市		矢水町	左岸 0.0k~2.0k	1,917	B	基礎地盤漏水	漏水 法崩・すべり	月の輪 シート張 立籠	小矢部川 中流水害 予防組合	富山河川 小矢部土木
6	小矢部川	渋江川	小矢部市		矢水町	左岸 1.2k~2.0k	781	B	越水 (溢水)	越水	天端積土嚢	小矢部川 中流水害 予防組合	富山河川 小矢部土木
7	小矢部川	渋江川	小矢部市		蓮沼	1.8k+100m	羽根橋	B	桁下高不足	越水	天端積土嚢	小矢部川 中流水害 予防組合	富山河川 小矢部土木
8	小矢部川	渋江川	小矢部市		綾子	0.0k+69m	堰	要注意	堰	越水	天端積土嚢	小矢部川 中流水害 予防組合	富山河川 小矢部土木
計	8箇所	1河川				3,911m		B : 7箇所 要注意: 1箇所	3,911m				

合計	460箇所	9河川				201,613m		A : 57箇所 B : 355箇所 要注意: 56箇所	17,463m 174,335m 9815m				
----	-------	-----	--	--	--	----------	--	------------------------------------	------------------------------	--	--	--	--

2 河川(富山県関係)

番号	水系	河川	重 要 水 防 箇 所			左 右 岸 別	延 長	重 要 度	現 況	予 想 され る危 険	水 防 工 法	担 当 水 防 管 理 団 体	関 係 機 関
			位 置										
			郡 市	町 村	字								
1	境川	境川	下新川郡	朝日町	大平	左岸	1,000	A	水衝・洗掘	護欠	土のう積 蛇籠	朝日町	入善土木
2	寺川	寺川	下新川郡	朝日町	平柳	左岸	750	A	堤防高	越水	土のう積	朝日町	入善土木
3	寺川	寺川	下新川郡	朝日町	平柳	右岸	750	A	堤防高	越水	土のう積	朝日町	入善土木
4	小川	小川	下新川郡	朝日町	三枚橋	左岸	70	B	水衝・洗掘	堤欠	ブロック 投入	朝日町	入善土木
5	小川	舟川	下新川郡	入善町	舟見	左岸	100	A	堤防高	越水	土のう積	入善町	入善土木
6	小川	舟川	下新川郡	入善町	今江	右岸	100	A	堤防高	越水	土のう積	入善町	入善土木
7	吉田川	吉田川	黒部市		吉田	左岸	200	A	堤防高	越水	土のう積	黒部市	入善土木
8	高橋川	高橋川	黒部市		立野	左岸	200	B	堤防高	越水	土のう積	黒部市	入善土木
9	高橋川	高橋川	黒部市		堀切	右岸	200	B	堤防高	越水	土のう積	黒部市	入善土木
10	黒瀬川	黒瀬川	黒部市		荒町	左岸	2,610	B	堤防高	越水	土のう積	黒部市	入善土木
11	黒瀬川	黒瀬川	黒部市		前沢	右岸	2,610	B	堤防高	越水	土のう積	黒部市	入善土木
12	黒瀬川	黒瀬川	黒部市		石田	右岸	190	B	堤防高	越水	土のう積	黒部市	入善土木
13	吉田川	吉田川	黒部市		吉田	左岸	135	A	堤防断面	越水 堤欠	土のう積 蛇籠	黒部市	入善土木
14	吉田川	吉田川	黒部市		吉田	右岸	135	A	堤防断面	越水 堤欠	土のう積 蛇籠	黒部市	入善土木
15	高橋川	高橋川	黒部市		三日市	左岸	20	要注意	護岸整備	要監視	蛇籠	黒部市	入善土木
16	片貝川	布施川	魚津市		木下新	左岸	1,000	B	堤防高	越水	土のう積	魚津市	新川土木
17	片貝川	布施川	黒部市		田家新	右岸	1,000	B	堤防高	越水	土のう積	黒部市	新川土木
18	片貝川	布施川	黒部市		山田 尾山	右岸	2,010	B	水衝・洗掘	堤欠	立籠・木流 (ブロック投入)	黒部市	新川土木
19	片貝川	布施川	魚津市		蛇田 布施爪	左岸	2,010	B	水衝・洗掘	堤欠	立籠・木流 (ブロック投入)	魚津市	新川土木
20	片貝川	布施川	魚津市		布施爪	左岸	100	A	水衝・洗掘	堤欠	立籠・木流 (ブロック投入)	魚津市	新川土木
21	片貝川	片貝川	魚津市		寿町	左岸	400	B	水衝・洗掘 堤防高	堤欠 越水	立籠 土のう積	魚津市	新川土木
22	片貝川	片貝川	魚津市		江口	左岸	200	B	水衝・洗掘	堤欠	立籠	魚津市	新川土木
23	片貝川	片貝川	魚津市		黒谷	左岸	320	A	水衝・洗掘 堤防高	堤欠 越水	立籠 土のう積	魚津市	新川土木
24	片貝川	片貝川	魚津市		平沢	左岸	330	A	水衝・洗掘 堤防高	堤欠 越水	立籠 土のう積	魚津市	新川土木
25	片貝川	片貝川	魚津市		東蔵	左岸	600	A	水衝・洗掘 堤防高	堤欠 越水	立籠 土のう積	魚津市	新川土木
26	鴨川	鴨川	魚津市		本江	左岸	50	A	堤防高	越水	土のう積	魚津市	新川土木
27	鴨川	鴨川	魚津市		本江	右岸	50	A	堤防高	越水	土のう積	魚津市	新川土木
28	鴨川	鴨川	魚津市		本江	左岸	80	A	堤防高	越水	土のう積	魚津市	新川土木
29	鴨川	鴨川	魚津市		本江	右岸	80	A	堤防高	越水	土のう積	魚津市	新川土木
30	鴨川	鴨川	魚津市		双葉町 鴨川町	左岸	200	A	堤防高	越水	土のう積	魚津市	新川土木

番号	水系	河川	重要水防箇所						予想される危険	水防工法	担当水防管理団体	関係機関	
			位置			左右岸別	延長	重要度					現況
			郡市	町村	字								
31	鴨川	鴨川	魚津市		中央通り 1丁目 2丁目	右岸	200	A	堤防高	越水	土のう積	魚津市	新川土木
32	角川	坊田川	魚津市		大光寺	左岸	320	B	堤防高	越水	土のう積	魚津市	新川土木
33	角川	坊田川	魚津市		大光寺	右岸	320	B	堤防高	越水	土のう積	魚津市	新川土木
34	角川	大座川	魚津市		友道	左岸	44	A	水衝・洗掘	護欠	立籠	魚津市	新川土木
35	角川	大座川	魚津市		友道	右岸	80	A	水衝・洗掘	護欠	立籠	魚津市	新川土木
36	角川	大座川	魚津市		大光寺	右岸	200	A	堤防高	越水	土のう積	魚津市	新川土木
37	角川	角川	魚津市		住吉	左岸	100	B	堤防高	越水	土のう積	魚津市	新川土木
38	角川	角川	魚津市		上口	左岸	100	B	堤防高	越水	土のう積	魚津市	新川土木
39	角川	角川	魚津市		新角川	右岸	100	B	堤防高	越水	土のう積	魚津市	新川土木
40	角川	角川	魚津市		出	左岸	700	A	水衝 洗掘・漏水	堤欠	立籠・木流 (ブロック投入) 月の輪	魚津市	新川土木
41	角川	角川	魚津市		湯上	右岸	165	A	水衝 洗掘・漏水	堤欠	立籠 月の輪	魚津市	新川土木
42	中川	沖田川	滑川市		田中町 小泉町	左岸	1,560	A	堤防高	越水	土のう積	滑川市	新川土木
43	中川	沖田川	滑川市		田中町 小泉町	右岸	1,560	A	堤防高	越水	土のう積	滑川市	新川土木
44	中川	沖田川	滑川市		上小泉 宮窪	左岸	500	B	堤防高	越水	土のう積	滑川市	新川土木
45	中川	沖田川	滑川市		上小泉 宮窪	右岸	500	B	堤防高	越水	土のう積	滑川市	新川土木
46	上市川	平塚川	滑川市		赤浜 安田	左岸	500	要注意	工事施工	要監視	—	滑川市	新川土木
47	上市川	平塚川	滑川市		赤浜 柴	右岸	500	要注意	工事施工	要監視	—	滑川市	新川土木
48	白岩川	白岩川	富山市		水橋新大町	右岸	200	A	堤防高	越水	土のう積 蛇籠	富山市	立山土木
49	白岩川	白岩川	中新川郡	上市町	横越 日中	左岸	1,600	A	堤防高	越水	土のう積 蛇籠	上市町 立山町	立山土木
50	白岩川	白岩川	中新川郡	上市町	女川 新屋	右岸	1,600	A	堤防高	越水	土のう積 蛇籠	上市町	立山土木
51	白岩川	栃津川	中新川郡	上市町	新村	右岸	400	B	堤防高 堤防断面	越水 堤欠	土のう積 蛇籠	上市町	立山土木
52	白岩川	小出川	富山市		水橋小出	右岸	760	A	堤防高	越水	土のう積 蛇籠	富山市	立山土木
53	白岩川	下条川	富山市		水橋高志園町	左岸	500	A	堤防高	越水	土のう積 蛇籠	富山市	立山土木
54	白岩川	下条川	富山市		水橋市江新町	右岸	500	A	堤防高	越水	土のう積 蛇籠	富山市	立山土木
55	白岩川	下条川	富山市		水橋狐塚 水橋桜木	左岸	680	B	堤防高	越水	土のう積 蛇籠	富山市	立山土木
56	白岩川	下条川	富山市		水橋狐塚 水橋桜木	右岸	680	B	堤防高	越水	土のう積 蛇籠	富山市	立山土木
57	上市川	上市川	富山市 滑川市		水橋鏡田 江尻	右岸	200	B	堤防高	越水	土のう積 蛇籠	富山市 滑川市	立山土木
58	上市川	上市川	富山市 滑川市 富山市		水橋壱田 江尻 水橋五郎丸	左岸	800	B	堤防高	越水	土のう積 蛇籠	富山市 滑川市	立山土木
59	神通川	冷川	富山市		大町	右岸	470	A	堤防高	越水	土のう積	富山市	富山土木
60	神通川	冷川	富山市		大町	左岸	470	A	堤防高	越水	土のう積	富山市	富山土木
61	神通川	四ッ谷川	富山市		太郎丸	左岸	300	B	堤防高	越水	土のう積	富山市	富山土木

番号	水系	河川	重要水防箇所							予想される危険	水防工法	担当水防管理団体	関係機関
			位置			左右岸別	延長	重要度	現況				
			郡市	町村	字								
62	神通川	四ツ谷川	富山市		堀川小泉	右岸	300	B	堤防高	越水	土のう積	富山市	富山土木
63	神通川	田島川	富山市		下野	左岸	260	B	堤防高	越水	土のう積	富山市	富山土木
64	神通川	田島川	富山市		下野	右岸	350	B	堤防高	越水	土のう積	富山市	富山土木
65	神通川	祖母川	富山市		下野	左岸	600	B	堤防高	越水	土のう積	富山市	富山土木
66	神通川	祖母川	富山市		羽根	右岸	600	B	堤防高	越水	土のう積	富山市	富山土木
67	神通川	宮島川	富山市		婦中町 笹倉	左岸	500	A	堤防高	越水	土のう積	富山市	富山土木
68	神通川	宮島川	富山市		婦中町 笹倉	右岸	500	A	堤防高	越水	土のう積	富山市	富山土木
69	神通川	坪野川	富山市		婦中町 速星	左岸	1,200	A	堤防高	越水	土のう積	富山市	富山土木
70	神通川	坪野川	富山市		婦中町 速星	右岸	1,200	A	堤防高	越水	土のう積	富山市	富山土木
71	神通川	山田川	富山市		婦中町 富川	右岸	100	B	堤防高	越水	土のう積	富山市	富山土木
72	神通川	山田川	富山市		婦中町 羽根	左岸	250	A	法崩すべり	堤欠	土のう積 蛇籠	富山市	富山土木
73	神通川	山田川	富山市		婦中町 富川	右岸	200	A	法崩すべり	堤欠	土のう積 蛇籠	富山市	富山土木
74	神通川	山田川	富山市		婦中町 蓮花寺	左岸	210	B	堤防高	越水	土のう積	富山市	富山土木
75	神通川	山田川	富山市		婦中町 長沢	左右岸	堰	A	構造不良	護欠	蛇籠	富山市	富山土木
76	神通川	山田川	富山市		婦中町 長沢	左右岸	橋梁	A	桁下高	堤欠	蛇籠	富山市	富山土木
77	神通川	山田川	富山市		婦中町 長沢	左岸	250	B	堤防高	越水	土のう積	富山市	富山土木
78	神通川	山田川	富山市		婦中町 長沢	右岸	250	B	堤防高	越水	土のう積	富山市	富山土木
79	神通川	山田川	富山市		婦中町 上瀬	左岸	250	B	堤防高	越水	土のう積	富山市	富山土木
80	神通川	山田川	富山市		婦中町 上瀬	右岸	230	B	堤防高	越水	土のう積	富山市	富山土木
81	神通川	山田川	富山市		山田中村	左岸	1,560	B	断面不足	越水	土のう積	富山市	富山土木
82	神通川	山田川	富山市		山田湯	左岸	620	B	断面不足	越水	土のう積	富山市	富山土木
83	神通川	峠川	富山市		婦中町 下吉川	左右岸	橋梁	A	スパン不足	堤欠	蛇籠	富山市	富山土木
84	神通川	峠川	富山市		婦中町 上吉川	左岸	900	A	法崩すべり	堤欠	土のう積 蛇籠	富山市	富山土木
85	神通川	磯川	富山市		婦中町 下井沢	左岸	1,000	B	堤防高	越水	土のう積	富山市	富山土木
86	神通川	合場川	富山市		婦中町 田屋	左右岸	堰	A	構造不良	洗掘	蛇籠	富山市	富山土木
87	神通川	合場川	富山市		婦中町 田屋	右岸	330	B	堤防高	越水	土のう積	富山市	富山土木
88	神通川	合場川	富山市		八尾町 深谷	左岸	200	B	堤防高	越水	土のう積	富山市	富山土木
89	神通川	合場川	富山市		八尾町 深谷	右岸	200	B	堤防高	越水	土のう積	富山市	富山土木
90	神通川	太田川	富山市		赤田	左岸	300	B	堤防高	越水	土のう積	富山市	富山土木
91	神通川	太田川	富山市		赤田	右岸	300	B	堤防高	越水	土のう積	富山市	富山土木
92	神通川	古川	富山市		高田	右岸	300	B	堤防高	越水	土のう積	富山市	富山土木

番号	水系	河川	重要水防箇所							予想される危険	水防工法	担当水防管理団体	関係機関
			位置			左右岸別	延長	重要度	現況				
			郡市	町村	字								
93	神通川	古川	富山市		鶴島	左岸	300	B	堤防高	越水	土のう積	富山市	富山土木
94	神通川	黒川	富山市		牧野	左岸	200	B	堤防高	越水	土のう積	富山市	富山土木
95	神通川	黒川	富山市		牧野	右岸	200	B	堤防高	越水	土のう積	富山市	富山土木
96	神通川	黒川	富山市		東福沢	右岸	300	B	堤防高	越水	土のう積	富山市	富山土木
97	神通川	いたち川	富山市		山室	左右岸	500	A	構造不良	護欠	蛇籠	富山市	富山土木
98	小矢部川	祖父川	高岡市		戸出5丁目6丁目	左岸	240	B	堤防高	越水	土のう積	高岡市	高岡土木
99	小矢部川	祖父川	高岡市		戸出5丁目6丁目	右岸	240	B	堤防高	越水	土のう積	高岡市	高岡土木
100	小矢部川	和田川	高岡市		木津	左岸	990	B	堤防高	越水	土のう積	高岡市	高岡土木
101	小矢部川	和田川	高岡市		木津	右岸	990	B	堤防高	越水	土のう積	高岡市	高岡土木
102	庄川	地久子川	高岡市		野村赤祖父	左岸	1,100	B	堤防高	越水	土のう積	高岡市	高岡土木
103	庄川	地久子川	高岡市		蓮花寺井口本江赤祖父	右岸	1,100	B	堤防高	越水	土のう積	高岡市	高岡土木
104	庄川	和田川	射水市		大門新大門	左岸	300	B	洗掘	護欠	蛇籠	射水市	高岡土木
105	庄川	和田川	射水市		大門新大門	右岸	300	B	洗掘	護欠	蛇籠	射水市	高岡土木
106	庄川	和田川	射水市		二口	左岸	200	B	構造不良	浸水	土のう積	射水市	高岡土木
107	庄川	親司川	射水市		広上	左右岸	堰	B	構造不良	護欠	蛇籠	射水市	高岡土木
108	小矢部川	谷内川	高岡市		麻生谷石堤福岡町赤丸	左岸	3,150	B	堤防高	越水	土のう積	高岡市	高岡土木
109	小矢部川	谷内川	高岡市		麻生谷石堤福岡町赤丸	右岸	3,150	B	堤防高	越水	土のう積	高岡市	高岡土木
110	小矢部川	広谷川	高岡市		八口柴野	左岸	1,000	B	堤防高	越水	土のう積	高岡市	高岡土木
111	小矢部川	広谷川	高岡市		八口柴野	右岸	1,000	B	堤防高	越水	土のう積	高岡市	高岡土木
112	小矢部川	頭川川	高岡市		岩坪	左岸	500	B	堤防高	越水	土のう積	高岡市	高岡土木
113	小矢部川	頭川川	高岡市		岩坪	右岸	500	B	堤防高	越水	土のう積	高岡市	高岡土木
114	小矢部川	地久子川	高岡市		能町	左岸	1,100	B	堤防高	越水	土のう積	高岡市	高岡土木
115	小矢部川	地久子川	高岡市		能町	右岸	1,100	B	堤防高	越水	土のう積	高岡市	高岡土木
116	新堀川	新堀川	射水市		小杉白石	左岸	500	B	洗掘	護欠	蛇籠	射水市	高岡土木
117	新堀川	新堀川	射水市		小杉白石	右岸	500	B	洗掘	護欠	蛇籠	射水市	高岡土木
118	新堀川	新鍛冶川	射水市		摺出寺	左岸	800	B	洗掘	護欠	蛇籠	射水市	高岡土木
119	新堀川	新鍛冶川	射水市		摺出寺	右岸	800	B	洗掘	護欠	蛇籠	射水市	高岡土木
120	下条川	前田川	射水市		上野	左岸	177	B	堤防高	越水堤欠	土のう積蛇籠	射水市	高岡土木
121	下条川	前田川	射水市		上野	右岸	177	B	堤防高	越水堤欠	土のう積蛇籠	射水市	高岡土木
122	小矢部川	荒又川	高岡市		福岡町下老子	左岸	500	B	構造不良	護欠	蛇籠	小矢部川中流水害予防組合	高岡土木
123	小矢部川	荒又川	高岡市		福岡町下老子	右岸	500	B	構造不良	護欠	蛇籠	小矢部川中流水害予防組合	高岡土木

番号	水系	河川	重要水防箇所							予想される危険	水防工法	担当水防管理団体	関係機関
			位置			左右岸別	延長	重要度	現況				
			郡市	町村	字								
124	小矢部川	唐俣川	高岡市		福岡町木舟	左岸	150	B	堤防高	越水	土のう積	小矢部川中流水害予防組合	高岡土木
125	小矢部川	唐俣川	高岡市		福岡町木舟	右岸	150	B	堤防高	越水	土のう積	小矢部川中流水害予防組合	高岡土木
126	小矢部川	西明寺川	高岡市		福岡町上向田	右岸	50	B	堤防高	越水	土のう積	小矢部川中流水害予防組合	高岡土木
127	小矢部川	黒石川	高岡市		福岡町福岡新、福岡町栗屋敷、福岡町本領	左岸	2,770	B	断面不足	越水護欠	土のう積蛇籠	小矢部川中流水害予防組合	高岡土木
128	小矢部川	黒石川	高岡市		福岡町福岡新、福岡町栗屋敷、福岡町本領	右岸	2,770	B	断面不足	越水護欠	土のう積蛇籠	小矢部川中流水害予防組合	高岡土木
129	小矢部川	広谷川	高岡市		国吉 佐加野	左岸	1,000	B	断面不足	越水堤欠	土のう積蛇籠	高岡市	高岡土木
130	小矢部川	広谷川	高岡市		国吉 佐加野	右岸	1,000	B	断面不足	越水堤欠	土のう積蛇籠	高岡市	高岡土木
131	仏生寺川	仏生寺川	氷見市		湖光川尻、仏生寺	左岸	1,900	A	堤防高(堤体強度)	越水堤欠	土のう積蛇籠	氷見市	氷見土木
132	仏生寺川	仏生寺川	氷見市		十二町園、川尻、仏生寺	右岸	1,900	A	堤防高(堤体強度)	越水堤欠	土のう積蛇籠	氷見市	氷見土木
133	仏生寺川	仏生寺川	氷見市		川尻、布施、深原	左岸	2,000	B	堤防高	越水	土のう積	氷見市	氷見土木
134	仏生寺川	仏生寺川	氷見市		川尻、布施、深原	右岸	2,000	B	堤防高	越水	土のう積	氷見市	氷見土木
135	仏生寺川	神代川	氷見市		海津	左岸	700	A	堤防高(堤体強度)	越水堤欠	土のう積蛇籠	氷見市	氷見土木
136	仏生寺川	神代川	氷見市		大浦	右岸	700	A	堤防高(堤体強度)	越水堤欠	土のう積蛇籠	氷見市	氷見土木
137	仏生寺川	神代川	氷見市		川尻	左右岸	橋梁	A	スパン不足	越水堤欠	土のう積蛇籠	氷見市	氷見土木
138	仏生寺川	堀田川	氷見市		大浦	左岸	600	B	堤防高	越水	土のう積	氷見市	氷見土木
139	仏生寺川	堀田川	氷見市		大浦	右岸	600	B	堤防高	越水	土のう積	氷見市	氷見土木
140	上庄川	上庄川	氷見市		北大町諏訪野	左岸	1,350	B	堤防高	越水	土のう積	氷見市	氷見土木
141	上庄川	上庄川	氷見市		中央町幸町	右岸	1,350	B	堤防高	越水	土のう積	氷見市	氷見土木
142	上庄川	上庄川	氷見市		加納	左岸	1,200	B	堤防高(堤体強度)	越水堤欠	土のう積蛇籠	氷見市	氷見土木
143	上庄川	上庄川	氷見市		鞍川大野	右岸	1,200	B	堤防高(堤体強度)	越水堤欠	土のう積蛇籠	氷見市	氷見土木
144	上庄川	上庄川	氷見市		加納七分一、柿谷	左岸	2,150	B	堤防高	越水堤欠	土のう積蛇籠	氷見市	氷見土木
145	上庄川	上庄川	氷見市		大野泉	右岸	2,150	B	堤防高	越水堤欠	土のう積蛇籠	氷見市	氷見土木
146	宇波川	宇波川	氷見市		宇波	左岸	440	A	堤防高	越水	土のう積	氷見市	氷見土木
147	宇波川	宇波川	氷見市		宇波	右岸	440	A	堤防高	越水	土のう積	氷見市	氷見土木
148	下田川	下田川	氷見市		中田	左岸	300	B	堤防高	越水	土のう積	氷見市	氷見土木
149	下田川	下田川	氷見市		中田	右岸	300	B	堤防高	越水	土のう積	氷見市	氷見土木
150	泉川	泉川	氷見市		島尾	左岸	300	B	断面不足	越水護欠	土のう積蛇籠	氷見市	氷見土木
151	泉川	泉川	氷見市		島尾	右岸	300	B	断面不足	越水護欠	土のう積蛇籠	氷見市	氷見土木
152	泉川	泉川	氷見市		柳田上泉	左岸	400	A	断面不足新堤防	越水堤欠	土のう積蛇籠	氷見市	氷見土木
153	泉川	泉川	氷見市		柳田宮田	右岸	400	A	断面不足新堤防	越水堤欠	土のう積蛇籠	氷見市	氷見土木
154	泉川	泉川	氷見市		上泉	左岸	700	A	断面不足	越水	土のう積	氷見市	氷見土木

番号	水系	河川	重要水防箇所							予想される危険	水防工法	担当水防管理団体	関係機関
			位置			左右岸別	延長	重要度	現況				
			郡市	町村	字								
155	泉川	泉川	水見市		上泉	右岸	700	A	断面不足	越水	土のう積	水見市	水見土木
156	泉川	泉川	水見市		島尾	左右岸	橋梁	B	スパン不足	越水	土のう積	水見市	水見土木
157	小矢部川	子撫川	小矢部市		矢波	右岸	100	B	堤防高	越水	土のう積	小矢部川中流水害予防組合	小矢部土木
158	小矢部川	子撫川	小矢部市		桜町田川	左右岸	堰	A	構造不良	洗掘	蛇籠	小矢部川中流水害予防組合	小矢部土木
159	小矢部川	乱馬川	小矢部市		水落	左岸	250	B	堤防高	越水	土のう積	小矢部川中流水害予防組合	小矢部土木
160	小矢部川	乱馬川	小矢部市		水落	右岸	250	B	堤防高	越水	土のう積	小矢部川中流水害予防組合	小矢部土木
161	小矢部川	横江宮川	小矢部市		小神	左岸	700	B	堤防高	越水	土のう積	小矢部川中流水害予防組合	小矢部土木
162	小矢部川	横江宮川	小矢部市		鷺島高木出	左岸	1,800	A	堤防高	越水護欠	土のう積蛇籠	小矢部川中流水害予防組合	小矢部土木
163	小矢部川	横江宮川	小矢部市		鷺島高木出	右岸	1,800	A	堤防高	越水護欠	土のう積蛇籠	小矢部川中流水害予防組合	小矢部土木
164	小矢部川	横江宮川	小矢部市		和沢	左右岸	堰	A	構造不良	護欠	蛇籠	小矢部川中流水害予防組合	小矢部土木
165	小矢部川	横江宮川	小矢部市		下後壱	左右岸	堰	A	構造不良	護欠	蛇籠	小矢部川中流水害予防組合	小矢部土木
166	小矢部川	黒石川	小矢部市		岡	左岸	700	A	断面不足	越水護欠	土のう積蛇籠	小矢部川中流水害予防組合	小矢部土木
167	小矢部川	黒石川	小矢部市		岡	右岸	700	A	断面不足	越水護欠	土のう積蛇籠	小矢部川中流水害予防組合	小矢部土木
168	小矢部川	合又川	小矢部市		島	左岸	1,000	A	断面不足	越水護欠	土のう積蛇籠	小矢部川中流水害予防組合	小矢部土木
169	小矢部川	合又川	小矢部市		島	右岸	1,000	A	断面不足	越水護欠	土のう積蛇籠	小矢部川中流水害予防組合	小矢部土木
170	神通川	百瀬川	南砺市		菅沼	右岸	180	B	堤防高	越水	土のう積	南砺市	砺波土木
171	神通川	百瀬川	南砺市		菅沼	右岸	90	要注意	堤防高	越水	土のう積	南砺市	砺波土木
172	神通川	百瀬川	南砺市		菅沼	右岸	130	要注意	破堤	越水	土のう積	南砺市	砺波土木
173	神通川	百瀬川	南砺市		利賀村上百瀬中村	左岸	40	B	洗掘	護欠	蛇籠	南砺市	砺波土木
174	庄川	庄川	砺波市		庄川町前山	左岸	300	B	地すべり	護欠	蛇籠	庄川水害予防組合	砺波土木
175	庄川	利賀川	南砺市		利賀村坂上	右岸	300	B	洗掘	護欠	蛇籠	南砺市	砺波土木
176	庄川	利賀川	南砺市		利賀村阿別当	右岸	300	B	洗掘	護欠	蛇籠	南砺市	砺波土木
177	小矢部川	洪江川	南砺市		高窪	左岸	100	A	堤防高堤防断面	越水護欠	土のう積蛇籠	南砺市	砺波土木
178	小矢部川	洪江川	南砺市		高窪	右岸	100	A	堤防高堤防断面	越水護欠	土のう積蛇籠	南砺市	砺波土木
179	小矢部川	旅川	南砺市		柴田屋	左岸	200	B	洗掘	護欠	蛇籠	南砺市	砺波土木
180	小矢部川	旅川	南砺市		柴田屋	左岸	100	B	洗掘	護欠	蛇籠	南砺市	砺波土木
181	小矢部川	旅川	南砺市		三清西三清東	左岸	800	B	堤防高	越水	土のう積	南砺市	砺波土木
182	小矢部川	旅川	南砺市		三清西三清東	右岸	800	B	堤防高	越水	土のう積	南砺市	砺波土木
183	小矢部川	旅川(千谷川)	南砺市		院瀬見	右岸	400	B	堤防高	越水	土のう積	南砺市	砺波土木
184	小矢部川	旅川(千谷川)	南砺市		池田	左岸	400	B	堤防高	越水	土のう積	南砺市	砺波土木
185	小矢部川	池川	南砺市		城端	左岸	550	A	堤防高	越水	土のう積	南砺市	砺波土木

番号	水系	河川	重要位置			水防箇所				予想される危険	水防工法	担当水防管理団体	関係機関
			都市	町村	字	左右岸別	延長	重要度	現況				
186	小矢部川	池川	南砺市		北野理休	右岸	550	A	堤防高	越水	土のう積	南砺市	砺波土木
合計	186箇所	66河川				115,073m	A : 69箇所 B : 112箇所 要注意: 5箇所		37,419m 76,434m 1,220m				

河川	646箇所	75河川				316,686m	A : 126箇所 B : 467箇所 要注意: 61箇所		54,882m 250,769m 11,035m				
----	-------	------	--	--	--	----------	-------------------------------------	--	--------------------------------	--	--	--	--

3 海岸(富山県関係)

番号	海岸	重 要 水 防 箇 所			延 長	重 要 度	現 況	予 想 される 危 険	水 防 工 法	担 当 水 防 管 理 団 体	関 係 機 関
		位 置									
		郡 市	町 村	字							
1	境海岸	下新川郡	朝日町	境	2,280	B	緩傾斜護岸	越波	土のう積	朝日町	入善土木
2	宮崎海岸	下新川郡	朝日町	宮崎	1,500	A	緩傾斜護岸	越波	土のう積	朝日町	入善土木
3	朝日海岸	下新川郡	朝日町	元屋敷	1,150	B	緩傾斜護岸	越波	土のう積	朝日町	入善土木
4	大屋海岸	下新川郡	朝日町	大屋	1,394	A	緩傾斜護岸	越波	土のう積	朝日町	入善土木
5	魚津港 海岸	魚津市		本新	900	B	コンクリート 消波堤	越波	土のう積	魚津市	新川土木
6	魚津港 海岸	魚津市		三ヶ	800	A	コンクリート 消波堤	越波	土のう積	魚津市	新川土木
7	魚津港 海岸	魚津市		諏訪町	800	A	コンクリート 消波堤	越波	土のう積	魚津市	新川土木
8	滑川吉浦 海岸	滑川市		笠木	700	B	コンクリート 消波堤	越波	土のう積	滑川市	新川土木
9	滑川漁港 海岸	滑川市		高塚	473	A	緩傾斜護岸	越波	土のう積	滑川市	新川土木
10	滑川高月 海岸	滑川市		高月町	300	A	コンクリート 消波堤	越波	土のう積	滑川市	新川土木
11	富山海岸	富山市		浜黒崎	1,120	B	緩傾斜護岸	越波	土のう積	富山市	富山土木
12	富山海岸	富山市		浜黒崎	395	A	緩傾斜護岸	越波	土のう積	富山市	富山土木
13	富山海岸	富山市		日方江	1,806	B	緩傾斜護岸	越波	土のう積	富山市	富山土木
14	富山海岸	富山市		海岸通	620	A	緩傾斜護岸	越波	土のう積	富山市	富山土木
15	富山海岸	富山市		海岸通	550	B	緩傾斜護岸	越波	土のう積	富山市	富山土木
16	雨晴海岸	高岡市		太田	2,841	A	緩傾斜護岸	越波	土のう積	高岡市	高岡土木
17	島尾海岸	氷見市		島尾	2,290	B	侵食	浸水	土のう積	氷見市	氷見土木
18	阿尾海岸	氷見市		阿尾	1,140	A	コンクリート 消波堤	越波	土のう積	氷見市	氷見土木
19	泊海岸	氷見市		泊	740	B	コンクリート 消波堤	越波	土のう積	氷見市	氷見土木
20	宇波海岸	氷見市		宇波	440	B	コンクリート 消波堤	越波	土のう積	氷見市	氷見土木
21	姿海岸	氷見市		姿	510	B	コンクリート 消波堤	越波	土のう積	氷見市	氷見土木
22	中田海岸	氷見市		中田	1,010	B	コンクリート 消波堤	越波	土のう積	氷見市	氷見土木
23	中波海岸	氷見市		中波	535	B	コンクリート 消波堤	越波	土のう積	氷見市	氷見土木
24	脇海岸	氷見市		脇	1,000	B	コンクリート 消波堤	越波	土のう積	氷見市	氷見土木
	24箇所	18海岸			25,294m	A :10箇所 B :14箇所	10,263m 15,031m				

3-12 海岸保全区域

単位:km

	所管海岸延長	保全区域指定済延長
河川局所管	51.544	49.834
港湾局所管	71.000	20.186
水産庁所管	24.850	15.835

海岸名	区域	延長	管理者	告示年月日、番号
朝日	境川左岸境界～ 小川右岸境界	7.650	富山県知事	S33. 5.31 第393号
入善	小川左岸境界～ 入善漁港海岸東側境界	9.951	〃	〃 〃
黒部	黒部川左岸境界～ 片貝川右岸境界	6.517	〃	〃 〃
魚津	片貝川左岸境界～ 魚津漁港海岸東側境界	2.500	〃	〃 〃
滑川	早月川左岸境界～ 高月港東側境界	4.140	〃	〃 〃
水橋	高月漁港西側境界～ 水橋漁港東側境界	0.200	〃	〃 〃
富山	常願寺川左岸境界～ 富山港東側境界	4.491	〃	(〃 〃) H18. 3. 1 第2,559号
高岡	伏木富山港西側境界～ 氷見市境	2.841	〃	(〃 〃) H14. 9. 9 第468号
氷見	高岡市境～ 仏生寺川右岸境界	2.820	〃	(S36. 6. 1 第349号) H 9.11.28 第781号
氷見	余川川左岸境界～ 石川県境界	8.724	〃	(S33. 5.31 第393号) S63. 2.26 第209号
伏木富山港海岸	伏木地区	2.204	〃	S39. 3.19 第213号 H11. 3.24 第164号
	岩崎地区	0.170	〃	S53. 6.29 第651号
	六渡寺地区	0.659	〃	S34.12.24 第1,165号 S52. 6.18 第634号
	放生津地区	1.504	〃	S34.12.24 第1,165号 H 7. 2. 3 第53号
	倉垣・堀岡地区	7.386	〃	S34.12.24 第1,165号 H 7. 2. 3 第53号
	四方地区	2.145	〃	S34.12.24 第1,165号 S58. 9.29 第944号
	東岩瀬地区	1.540	〃	S34.12.24 第1,165号 S59. 1. 3 第24号
	雨晴地区	0.494	〃	S63. 7. 5 第716号 H 3. 2.18 第117号
魚津港海岸	下中島地区	1.575	〃	S34.12.24 第1,165号
	下津地区	0.939	〃	〃 〃
	下道地区	1.570	〃	〃 〃

海岸名	区域	延長	管理者	告示年月日、番号
宮崎漁港海岸	朝日町宮崎字豆長柄3260～ 字上の山150の13	0.851	富山県知事	S35. 8.30 第625号 H 8. 9.30 第626号最終改正
入善漁港海岸	入善町下飯野字其木4675 ～黒部川右岸境界	1.428	入善町長	S35. 8.30 第625号 H20.11.18 第522号最終改正
黒部漁港海岸	黒部市生地1122～同487	0.305	富山県知事	S35. 8.30 第625号 S44. 3.22 第210号最終改正
石田漁港海岸	黒部市新町103の23 黒瀬川右岸境界	0.355	黒部市長	S33. 5.31 第393号 S51. 6. 3 第554号最終改正
経田漁港海岸	魚津市浜田地先1432～ 同1426	0.370	魚津市長	S35. 8.30 第625号
滑川漁港海岸	滑川市荒俣又尻付割 376の2～三穂町1160	3.124	富山県知事	S35. 8.30 第625号 H14. 3.25 第150号最終改正
高月漁港海岸	滑川市高月町668～ 高月地先	0.279	滑川市長	S35. 8.30 第625号
水橋漁港海岸	富山市水橋町朝日町1336～ 水橋山王町	1.568	富山市長	” ”
四方漁港海岸	富山市四方恵比須町40～ 四方一番町1978	0.138	”	S35. 8.30 第625号 S61. 3. 8 第270号最終改正
新湊漁港海岸	射水市八幡町二丁目～ 放生津町	1.417	富山県知事	S34.12.24 第1,165号 S61. 3. 8 第270号最終改正
氷見漁港海岸	氷見市地蔵町354の7～ 余川川右岸境界	2.240	”	S35. 8.30 第625号 H11. 6.30 第425号最終改正
阿尾漁港海岸	氷見市阿尾561～同657	0.630	氷見市長	S35. 8.30 第625号 S61. 5.19 第861号最終改正
藪田漁港海岸	氷見市阿尾字向田2915 ～氷見市泊字丸山102	1.614	”	S35. 8.30 第625号 S61. 5.19 第861号最終改正
宇波漁港海岸	氷見市宇波字戸屋4954の甲 ～協方字丑ヶ端383	0.633	”	S 35. 8.30 第625号 S 58.11.22 第1,158号最終改正
大境漁港海岸	氷見市大境字大谷内5 ～大境字駒首95-4	0.479	”	S 49. 3.12 第179号 H 1.11.28 第1,1071号最終改正
女良漁港海岸	氷見市中波481～同453	0.404	”	S 49. 7. 6 第631号

資料：県水産漁港課
県河川課
県港湾課

3-13-1 雪崩危険箇所（建設）

(1) 雪崩危険箇所の基準

地形からみて雪崩が発生する危険性のある斜面の平均勾配が18度以上（雪崩危険斜面）その標高差が10m以上の場合で、雪崩による被害想定区域内に人家5戸以上（公共的建物を含む）、または、公共建物のうち重要なものに倒壊等著しい被害を及ぼすおそれのある場合は、全て雪崩危険箇所として調査の対象としています。（図-1参照）

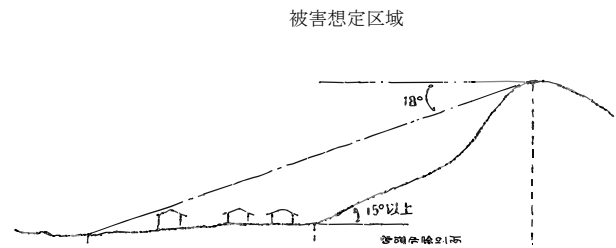
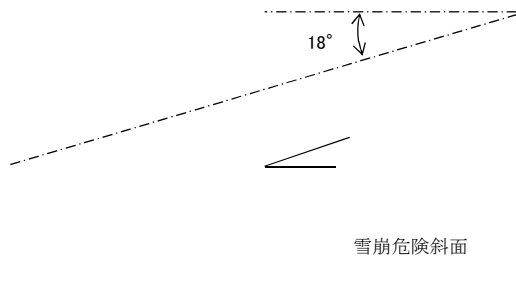


図-1 雪崩危険箇所の概念図

(2) 雪崩危険箇所総括表

R3.12.28現在

市町村名		雪崩危険箇所	保 全 対 象 人 家 戸 数					
			5戸 未満	5戸～ 9戸	10戸～ 19戸	20戸～ 29戸	30戸～ 49戸	50戸 以上
1	朝日町	32	2	14	10	2	2	2
2	入善町	5	4	1				
3	黒部市	31	5	6	13	4	1	2
4	魚津市	57	6	31	14	4	2	
5	滑川市	10	2	5	2		1	
6	上市町	30	16	13	1			
7	立山町	42	20	10	6	1	4	1
8	富山市	178	57	69	29	10	5	8
9	射水市	1		1				
10	高岡市	76	16	31	21	6	2	
11	砺波市	31	9	13	6	2	1	
12	南砺市	114	35	42	23	9	4	1
13	小矢部市	32	9	17	5		1	
14	氷見市	266	27	160	66	9	4	
合 計		905	208	413	196	47	27	14

(3) 雪崩危険箇所

箇所番号	箇所名	位置			地形			備考
		郡市	町村	字	平均傾斜度(度)	斜面の標高差(m)	長さ(m)	
1	大平	下新川郡	朝日町	大平	34	120	280	
2	境(1)	下新川郡	朝日町	境	29	70	170	
3	湯の瀬	下新川郡	朝日町	湯の瀬	45	35	150	
4	境(2)	下新川郡	朝日町	境	34	80	90	
5	境(3)	下新川郡	朝日町	境	21	70	240	
6	境(4)	下新川郡	朝日町	境	24	70	150	
7	境(5)	下新川郡	朝日町	境	52	10	180	
8	境(6)	下新川郡	朝日町	境	34	20	220	
9	笹川(1)	下新川郡	朝日町	笹川	40	30	140	
10	笹川(2)	下新川郡	朝日町	笹川	26	60	200	
11	笹川(3)	下新川郡	朝日町	笹川	31	60	280	
12	蛭谷(1)	下新川郡	朝日町	蛭谷	27	40	50	
13	笹川(4)	下新川郡	朝日町	笹川	34	20	100	
15	蛭谷(3)	下新川郡	朝日町	蛭谷	32	160	200	
16	山崎(1)	下新川郡	朝日町	山崎	35	50	120	
17	笹川(5)	下新川郡	朝日町	笹川	31	50	160	
18	蛭谷(4)	下新川郡	朝日町	蛭谷	32	50	220	
19	笹川(6)	下新川郡	朝日町	笹川	26	20	140	
20	南保(1)	下新川郡	朝日町	南保	32	30	350	
21	宮崎	下新川郡	朝日町	宮崎	33	82	120	
22	笹川(7)	下新川郡	朝日町	笹川	35	40	110	
23	南保(2)	下新川郡	朝日町	南保	29	80	120	
24	笹川(8)	下新川郡	朝日町	笹川	28	40	70	
25	笹川(9)	下新川郡	朝日町	笹川	38	40	180	
26	山崎(2)	下新川郡	朝日町	山崎	33	70	150	
27	元屋敷(1)	下新川郡	朝日町	元屋敷	32	70	80	
28	山崎(3)	下新川郡	朝日町	山崎	23	87	350	
29	元屋敷(2)	下新川郡	朝日町	元屋敷	31	90	140	
30	山崎(4)	下新川郡	朝日町	山崎	24	70	280	
31	横尾(1)	下新川郡	朝日町	横尾	25	50	300	
32	横尾(2)	下新川郡	朝日町	横尾	28	60	350	
33	横尾(3)	下新川郡	朝日町	横尾	45	12	170	
小計	32箇所							
34	舟見	下新川郡	入善町	舟見	30	70	220	
35	墓ノ木	下新川郡	入善町	墓ノ木	30	32	320	
36	下山(1)	下新川郡	入善町	下山	33	25	170	
37	下山(2)	下新川郡	入善町	下山	31	15	140	
38	下山(3)	下新川郡	入善町	下山	27	13	110	
小計	5箇所							
39	宇奈月(1)	黒部市	—	宇奈月	27	70	100	
40	宇奈月(2)	黒部市	—	宇奈月	36	35	140	
41	宇奈月(3)	黒部市	—	宇奈月	33	75	490	
42	宇奈月(4)	黒部市	—	宇奈月	40	65	550	
43	宇奈月(5)	黒部市	—	宇奈月	40	230	130	
44	音沢(1)	黒部市	—	音沢	39	20	190	
45	音沢(2)	黒部市	—	音沢	45	20	340	
46	明日(1)	黒部市	—	明日	38	75	360	
47	宇奈月(6)	黒部市	—	宇奈月	40	115	200	
48	明日(2)	黒部市	—	明日	28	100	180	
49	宇奈月(7)	黒部市	—	宇奈月	30	75	520	
50	宇奈月(8)	黒部市	—	宇奈月	30	80	410	
51	中ノ口(1)	黒部市	—	中ノ口	45	30	90	
52	中ノ口(2)	黒部市	—	中ノ口	34	80	150	
53	中ノ口(3)	黒部市	—	中ノ口	45	30	280	
54	中ノ口(4)	黒部市	—	中ノ口	35	95	50	
55	下立(1)	黒部市	—	下立	40	40	150	
56	下立(2)	黒部市	—	下立	40	20	50	
57	福平	黒部市	—	福平	32	70	210	
58	田靱(1)	黒部市	—	田靱	25	20	200	
59	池尻	黒部市	—	池尻	22	20	460	
60	田靱(2)	黒部市	—	田靱	25	20	70	
61	笠破	黒部市	—	笠破	22	20	300	
62	若栗(1)	黒部市	—	若栗	35	90	320	

箇所番号	箇所名	位置			地形			備考
		郡市	町村	字	平均傾斜度(度)	斜面の標高差(m)	長さ(m)	
63	若栗(2)	黒部市	—	若栗	35	100	320	
64	阿弥陀堂	黒部市	—	阿弥陀堂	27	60	110	
65	尾山	黒部市	—	尾山	35	50	110	
66	朴谷	黒部市	—	朴谷	30	110	300	
67	中陣	黒部市	—	中陣	30	120	800	
68	山田(1)	黒部市	—	山田	30	30	200	
69	山田(2)	黒部市	—	山田	40	20	160	
小計	31箇所							
70	布施爪	魚津市	—	布施爪	37	30	160	
71	東蔵(1)	魚津市	—	東蔵	27	235	360	
72	東蔵(2)	魚津市	—	東蔵	30	235	450	
73	山女(1)	魚津市	—	山女	32	140	180	
74	平沢(1)	魚津市	—	平沢	37	230	310	
75	平沢(2)	魚津市	—	平沢	40	220	130	
76	山女(2)	魚津市	—	山女	30	60	210	
77	黒谷(1)	魚津市	—	黒谷	50	60	120	
78	黒谷(2)	魚津市	—	黒谷	32	120	250	
79	黒谷(3)	魚津市	—	黒谷	35	195	190	
80	東城(1)	魚津市	—	東城	39	10	140	
81	東城(2)	魚津市	—	東城	27	124	340	
82	東城(3)	魚津市	—	東城	27	85	170	
83	長引野(1)	魚津市	—	長引野	25	25	330	
84	長引野(2)	魚津市	—	長引野	35	25	420	
85	大菅沼	魚津市	—	大菅沼	30	30	120	
86	小川寺(1)	魚津市	—	小川寺	40	50	720	
87	小川寺(2)	魚津市	—	小川寺	35	35	300	
88	石垣	魚津市	—	石垣	30	30	180	
89	東山	魚津市	—	東山	45	47	350	
90	坪野(1)	魚津市	—	坪野	37	20	120	
91	小川寺(3)	魚津市	—	小川寺	27	45	110	
92	蛇田(1)	魚津市	—	蛇田	35	55	270	
93	虎谷	魚津市	—	虎谷	35	190	210	
94	横枕	魚津市	—	横枕	37	30	190	
95	蛇田(2)	魚津市	—	蛇田	30	50	140	
96	坪野(2)	魚津市	—	坪野	31	35	220	
97	蛇田(3)	魚津市	—	蛇田	35	45	330	
98	北山	魚津市	—	北山	29	30	140	
99	大海寺新(1)	魚津市	—	大海寺新	30	30	180	
100	蛇田(4)	魚津市	—	蛇田	38	40	130	
101	池谷	魚津市	—	池谷	32	85	420	
102	蛇田(5)	魚津市	—	蛇田	37	35	290	
103	大海寺新(2)	魚津市	—	大海寺新	33	20	60	
104	穉畠	魚津市	—	穉畠	27	90	250	
105	鹿熊(1)	魚津市	—	鹿熊	28	45	200	
106	六郎丸	魚津市	—	六郎丸	40	15	110	
107	金山谷(1)	魚津市	—	金山谷	40	20	80	
108	鹿熊(2)	魚津市	—	鹿熊	30	60	70	
109	金山谷(2)	魚津市	—	金山谷	32	75	150	
110	鹿熊(3)	魚津市	—	鹿熊	30	50	180	
111	金山谷(3)	魚津市	—	金山谷	30	55	190	
112	金山谷(4)	魚津市	—	金山谷	43	50	170	
113	金山谷(5)	魚津市	—	金山谷	22	65	220	
114	室田	魚津市	—	室田	30	40	80	
115	金山谷(6)	魚津市	—	金山谷	39	40	280	
116	金山谷(7)	魚津市	—	金山谷	29	50	200	
117	金山谷(8)	魚津市	—	金山谷	35	50	200	
118	金山谷(9)	魚津市	—	金山谷	38	55	80	
119	金山谷(10)	魚津市	—	金山谷	30	30	120	
120	升田(1)	魚津市	—	升田	43	35	140	
121	湯上	魚津市	—	湯上	30	25	200	
122	宮津	魚津市	—	宮津	40	15	150	
123	升田(2)	魚津市	—	升田	45	15	370	
124	出(1)	魚津市	—	出	45	20	170	
125	大光寺	魚津市	—	大光寺	31	12	180	
126	出(2)	魚津市	—	出	45	15	140	

箇所番号	箇所名	位置			地形			備考
		郡市	町村	字	平均傾斜度(度)	斜面の標高差(m)	長さ(m)	
小計	57箇所							
127	蓑輪(1)	滑川市	—	蓑輪	27	75	220	
128	蓑輪(2)	滑川市	—	蓑輪	47	75	205	
129	蓑輪(3)	滑川市	—	蓑輪	35	125	170	
130	大浦	滑川市	—	大浦	23	50	270	
131	東福寺	滑川市	—	東福寺	21	32	120	
132	小森(1)	滑川市	—	小森	24	50	140	
133	小森(2)	滑川市	—	小森	25	30	180	
134	本江(1)	滑川市	—	本江	34	30	180	
135	本江(2)	滑川市	—	本江	35	30	640	
136	本江(3)	滑川市	—	本江	36	18	380	
小計	10箇所							
137	中村(1)	中新川郡	上市町	中村	35	350	200	
138	中村(2)	中新川郡	上市町	中村	35	295	75	
139	伊折	中新川郡	上市町	伊折	28	90	280	
140	蓬沢(1)	中新川郡	上市町	蓬沢	28	150	145	
141	蓬沢(2)	中新川郡	上市町	蓬沢	29	240	105	
142	蓬沢(3)	中新川郡	上市町	蓬沢	25	35	230	
143	折戸	中新川郡	上市町	折戸	30	200	375	
144	稲村(1)	中新川郡	上市町	稲村	28	50	90	
145	稲村(2)	中新川郡	上市町	稲村	32	90	300	
146	中村(3)	中新川郡	上市町	中村	34	40	90	
147	中村(4)	中新川郡	上市町	中村	32	45	70	
148	中村(5)	中新川郡	上市町	中村	32	130	125	
149	中村(6)	中新川郡	上市町	中村	28	120	390	
150	護摩堂	中新川郡	上市町	護摩堂	31	105	80	
151	西種(1)	中新川郡	上市町	西種	29	60	290	
152	西種(2)	中新川郡	上市町	西種	31	15	165	
153	西種(3)	中新川郡	上市町	西種	29	45	175	
154	山加積(1)	中新川郡	上市町	山加積	28	110	210	
155	山加積(2)	中新川郡	上市町	山加積	29	70	120	
156	西種(4)	中新川郡	上市町	西種	35	130	130	
157	西種(5)	中新川郡	上市町	西種	32	105	80	
158	開谷	中新川郡	上市町	開谷	28	50	135	
159	黒川	中新川郡	上市町	黒川	28	40	80	
160	眼目	中新川郡	上市町	眼目	28	75	240	
161	須山(1)	中新川郡	上市町	須山	29	25	80	
162	須山(2)	中新川郡	上市町	須山	29	40	90	
163	須山(3)	中新川郡	上市町	須山	25	70	140	
164	大岩	中新川郡	上市町	大岩	25	40	55	
165	大松(1)	中新川郡	上市町	大松	30	35	55	
166	大松(2)	中新川郡	上市町	大松	30	40	95	
小計	30箇所							
167	称名川(2)	中新川郡	立山町	称名川	40	191	263	
168	称名川(1)	中新川郡	立山町	称名川	42	201	244	
169	千寿ヶ原(4)	中新川郡	立山町	千寿ヶ原	20	50	220	
170	千寿ヶ原(3)	中新川郡	立山町	千寿ヶ原	20	106	300	
171	千寿ヶ原(2)	中新川郡	立山町	千寿ヶ原	32	410	596	
172	芦峠寺(1)	中新川郡	立山町	芦峠寺	38	183	236	
173	芦峠寺(11)	中新川郡	立山町	芦峠寺	23	60	140	
174	芦峠寺(10)	中新川郡	立山町	芦峠寺	29	40	70	
175	芦峠寺(9)	中新川郡	立山町	芦峠寺	23	44	113	
176	芦峠寺(8)	中新川郡	立山町	芦峠寺	26	59	103	
177	芦峠寺(7)	中新川郡	立山町	芦峠寺	26	63	130	
178	芦峠寺(6)	中新川郡	立山町	芦峠寺	29	112	200	
179	芦峠寺(5)	中新川郡	立山町	芦峠寺	32	115	184	
180	芦峠寺(4)	中新川郡	立山町	芦峠寺	34	70	98	
181	松倉(2)	中新川郡	立山町	松倉	28	80	160	
182	芦峠寺(3)	中新川郡	立山町	芦峠寺	28	130	235	
183	谷(1)	中新川郡	立山町	谷	29	50	200	
184	芦峠寺(2)	中新川郡	立山町	芦峠寺	36	88	119	
185	千垣(17)	中新川郡	立山町	千垣	40	105	80	
186	千垣(16)	中新川郡	立山町	千垣	33	155	90	
187	千垣(14)	中新川郡	立山町	千垣	28	195	105	
188	目桑(1)	中新川郡	立山町	目桑	33	90	158	

箇所番号	箇所名	位置			地形			備考
		郡市	町村	字	平均傾斜度(度)	斜面の標高差(m)	長さ(m)	
189	千垣(13)	中新川郡	立山町	千垣	34	120	50	
190	伊勢屋(3)	中新川郡	立山町	伊勢屋	38	55	100	
191	千垣(11)	中新川郡	立山町	千垣	43	75	55	
192	千垣(10)	中新川郡	立山町	千垣	25	281	568	
193	千垣(9)	中新川郡	立山町	千垣	24	315	738	
194	千垣(8)	中新川郡	立山町	千垣	30	140	255	
195	千垣(7)	中新川郡	立山町	千垣	30	240	433	
196	千垣(6)	中新川郡	立山町	千垣	36	40	190	
197	六良谷(1)	中新川郡	立山町	六良谷	27	50	100	
198	千垣(5)	中新川郡	立山町	千垣	24	195	420	
199	六良谷(2)	中新川郡	立山町	六良谷	29	58	350	
200	白岩(2)	中新川郡	立山町	白岩	26	60	195	
201	池田(2)	中新川郡	立山町	池田	26	40	155	
202	千垣(2)	中新川郡	立山町	千垣	25	255	565	
203	芦見(1)	中新川郡	立山町	芦見	23	50	400	
204	千垣(1)	中新川郡	立山町	千垣	25	252	550	
205	横江(8)	中新川郡	立山町	横江	32	30	90	
206	横江(4)	中新川郡	立山町	横江	30	41	72	
207	栃津(4)	中新川郡	立山町	栃津	33	51	80	
208	吉峰	中新川郡	立山町	吉峰	23	33	80	
小計	42箇所							
209	山岸	富山市	—	山岸	51	10	80	
210	五艘(1)	富山市	—	五艘	29	44	210	
211	五艘(2)	富山市	—	五艘	24	28	100	
212	安養坊(1)	富山市	—	安養坊	26	46	250	
213	安養坊(2)	富山市	—	安養坊	41	39	1150	
214	安養坊(3)	富山市	—	安養坊	42	24	80	
215	五福	富山市	—	五福	36	10	35	
216	茶屋町	富山市	—	茶屋町	41	12	90	
217	寺町	富山市	—	寺町	22	80	900	
218	呉羽丸富町	富山市	—	呉羽丸富町	51	10	150	
219	金屋(1)	富山市	—	金屋	18	99	910	
220	金屋(2)	富山市	—	金屋	48	20	360	
221	吉作(1)	富山市	—	吉作	27	16	18	
222	吉作(2)	富山市	—	吉作	31	12	70	
224	三ノ熊(1)	富山市	—	三ノ熊	46	35	220	
225	三ノ熊(2)	富山市	—	三ノ熊	21	24	50	
226	三ノ熊(3)	富山市	—	三ノ熊	27	28	50	
227	粟巢野(1)	富山市	—	粟巢野	48	149	180	
228	粟巢野(2)	富山市	—	粟巢野	30	47	90	
229	粟巢野(3)	富山市	—	粟巢野	40	287	800	
230	原(1)	富山市	—	原	28	570	2000	
231	原(2)	富山市	—	原	37	50	120	
232	原(3)	富山市	—	原	17	40	500	
233	原(4)	富山市	—	原	37	80	200	
234	原(5)	富山市	—	原	30	160	400	
235	本宮	富山市	—	本宮	40	200	500	
236	亀谷(1)	富山市	—	亀谷	23	115	200	
237	亀谷(2)	富山市	—	亀谷	39	105	200	
238	小見(1)	富山市	—	小見	42	175	400	
239	小見(2)	富山市	—	小見	43	27	50	
240	和田	富山市	—	和田	24	268	800	
241	中地山(1)	富山市	—	中地山	48	50	80	
242	才覚地(1)	富山市	—	才覚地	45	70	220	
243	中地山(2)	富山市	—	中地山	46	125	250	
244	中地山(3)	富山市	—	中地山	35	45	50	
245	水須(1)	富山市	—	水須	50	115	200	
246	水須(2)	富山市	—	水須	50	316	400	
247	才覚地(2)	富山市	—	才覚地	48	130	300	
248	牧	富山市	—	牧	32	340	1400	
249	松ノ木(1)	富山市	—	松ノ木	30	267	800	
250	松ノ木(2)	富山市	—	松ノ木	41	43	90	
251	岡田	富山市	—	岡田	30	105	350	
252	熊野川(1)	富山市	—	河内	42	140	250	
253	熊野川(2)	富山市	—	小原	45	120	280	

箇所番号	箇所名	位置			地形			備考
		郡市	町村	字	平均傾斜度(度)	斜面の標高差(m)	長さ(m)	
254	東小俣(1)	富山市	—	東小俣	42	88	190	
255	東小俣(2)	富山市	—	東小俣	42	85	200	
256	上滝(1)	富山市	—	上滝	60	60	200	
257	東小俣(3)	富山市	—	東小俣	42	48	90	
258	西小俣	富山市	—	西小俣	37	93	120	
259	上滝(2)	富山市	—	上滝	60	26	50	
260	上滝(3)	富山市	—	上滝	35	30	120	
261	中ノ寺(1)	富山市	—	中ノ寺	35	30	110	
262	中ノ寺(2)	富山市	—	中ノ寺	35	20	70	
263	文殊寺	富山市	—	文殊寺	47	73	125	
264	榎ヶ原(1)	富山市	—	榎ヶ原	33	58	90	
265	榎ヶ原(2)	富山市	—	榎ヶ原	32	95	160	
266	小坂	富山市	—	小坂	30	190	400	
267	日尾	富山市	—	日尾	30	112	300	
268	下瀬戸	富山市	—	瀬戸	20	36	170	
269	福沢	富山市	—	福沢	24	18	40	
270	布目	富山市	—	大山布目	40	37	130	
271	東福沢	富山市	—	東福沢	32	63	360	
272	中滝	富山市	—	中滝	32	13	100	
273	薄波(1)	富山市	—	薄波	33	90	60	
274	薄波(2)	富山市	—	薄波	35	190	70	
275	猪谷(1)	富山市	—	東猪谷	31	160	700	
276	猪谷(2)	富山市	—	東猪谷	32	50	120	
277	舟渡	富山市	—	舟渡	23	160	560	
278	伏木	富山市	—	伏木	39	120	270	
279	小糸	富山市	—	小糸	30	90	230	
280	今生津(1)	富山市	—	今生津	25	100	180	
281	寺津(1)	富山市	—	寺津	34	20	290	
282	寺津(2)	富山市	—	寺津	26	170	200	
283	芦生	富山市	—	芦生	36	320	270	
284	今生津(2)	富山市	—	布尻	28	80	200	
285	坂本	富山市	—	坂本	25	28	210	
286	寺家公園	富山市	—	寺家	27	10	120	
287	布尻	富山市	—	布尻	21	200	1430	
288	牛ヶ増	富山市	—	牛ヶ増	34	150	600	
289	笹津(1)	富山市	—	笹津	28	48	540	
290	笹津(2)	富山市	—	笹津	40	38	230	
291	上大久保	富山市	—	上大久保	34	18	260	
292	西大沢	富山市	—	西大沢	34	36	410	
293	八木山(1)	富山市	—	八木山	24	18	315	
294	八木山(2)	富山市	—	八木山	24	19	580	
295	須原	富山市	—	須原	29	96	940	
296	長川原	富山市	—	長川原	31	71	200	
297	小羽(1)	富山市	—	小羽	28	32	290	
298	中大久保	富山市	—	中大久保	30	16	47	
299	小羽(2)	富山市	—	小羽	28	78	900	
300	葛原	富山市	—	葛原	22	120	300	
301	土	富山市	—	土	33	18	50	
302	蟹寺(1)	富山市	—	蟹寺	39	38	145	
303	蟹寺(2)	富山市	—	蟹寺	27	348	600	
304	蟹寺(3)	富山市	—	蟹寺	22	76	180	
305	蟹寺(4)	富山市	—	蟹寺	35	114	85	
306	猪谷(1)	富山市	—	猪谷	30	160	400	
307	猪谷(2)	富山市	—	猪谷	29	190	240	
308	猪谷(3)	富山市	—	猪谷	44	26	320	
309	猪谷(4)	富山市	—	猪谷	31	306	860	
310	片掛(1)	富山市	—	片掛	27	332	650	
311	庵谷(1)	富山市	—	庵谷	35	200	75	
312	片掛(2)	富山市	—	片掛	31	18	80	
313	庵谷(2)	富山市	—	庵谷	23	300	255	
314	楡原(1)	富山市	—	楡原	41	56	277	
315	庵谷(3)	富山市	—	庵谷	25	142	220	
316	楡原(2)	富山市	—	楡原	38	26	120	
317	岩稲	富山市	—	岩稲	38	90	400	
318	笹津	富山市	—	西笹津	34	58	430	

箇所番号	箇所名	位置			地形			備考
		郡市	町村	字	平均傾斜度(度)	斜面の標高差(m)	長さ(m)	
319	上友坂	富山市	—	婦中町上友坂	34	55	560	
320	新町	富山市	—	婦中町新町	23	40	220	
321	千里	富山市	—	婦中町千里	28	40	40	
322	三ノ瀬	富山市	—	婦中町三ノ瀬	29	20	200	
323	道島(1)	富山市	—	婦中町道島	23	60	350	
324	道島(2)	富山市	—	婦中町道島	36	60	210	
325	顎谷	富山市	—	婦中町顎谷	20	30	460	
326	吉谷(1)	富山市	—	婦中町吉谷	29	40	200	
327	吉谷(2)	富山市	—	婦中町吉谷	36	30	630	
328	大瀬谷	富山市	—	婦中町大瀬谷	26	60	400	
329	桐谷(1)	富山市	—	八尾町桐谷	40	30	530	
330	桐谷(2)	富山市	—	八尾町桐谷	35	20	300	
331	外堀(1)	富山市	—	八尾町外堀	35	30	230	
332	外堀(2)	富山市	—	八尾町外堀	45	30	210	
333	宮ノ腰	富山市	—	八尾町宮ノ腰	40	20	130	
334	上黒瀬	富山市	—	八尾町上黒瀬	35	20	390	
335	掛畑(1)	富山市	—	八尾町掛畑	40	70	370	
336	掛畑(2)	富山市	—	八尾町掛畑	35	20	780	
337	上笹原清水	富山市	—	八尾町上笹原	40	10	200	
338	下笹原(1)	富山市	—	八尾町下笹原	35	75	410	
339	小長谷	富山市	—	八尾町晴巒台	30	60	380	
340	野田(1)	富山市	—	八尾町下笹原	30	60	420	
341	下笹原別荘	富山市	—	八尾町下笹原	30	32	140	
342	金場	富山市	—	八尾町茗ヶ原	50	20	320	
343	野田(2)	富山市	—	八尾町下笹原	35	60	250	
344	茗ヶ原(1)	富山市	—	八尾町茗ヶ原	30	20	200	
345	茗ヶ原(2)	富山市	—	八尾町茗ヶ原	40	20	140	
346	下笹原(2)	富山市	—	八尾町下笹原	25	20	140	
347	今町	富山市	—	八尾町今町	50	20	230	
348	福島	富山市	—	八尾町福島	30	15	150	
349	諏訪町	富山市	—	八尾町諏訪町	40	30	940	
350	高熊	富山市	—	八尾町高熊	50	40	125	
351	福島上野	富山市	—	八尾町福島上野	20	20	180	
352	道畑	富山市	—	八尾町道畑	30	20	175	
353	水口	富山市	—	八尾町水口	30	15	370	
354	赤石	富山市	—	八尾町赤石	40	50	300	
355	青根	富山市	—	八尾町青根	35	15	460	
356	東布谷	富山市	—	八尾町布谷	30	20	250	
357	布谷(1)	富山市	—	八尾町布谷	30	10	210	
358	布谷(2)	富山市	—	八尾町布谷	35	30	425	
359	大下	富山市	—	八尾町大下	30	30	240	
360	下仁歩	富山市	—	八尾町下仁歩	30	30	250	
361	中	富山市	—	八尾町中	35	10	230	
362	上仁歩	富山市	—	八尾町上仁歩	35	10	130	
363	柚木	富山市	—	八尾町柚木	40	20	140	
364	倉ヶ谷	富山市	—	八尾町倉ヶ谷	15	50	250	
365	平沢	富山市	—	八尾町仁歩	15	20	120	
366	仁歩	富山市	—	八尾町仁歩	45	15	85	
367	三ツ松	富山市	—	八尾町三ツ松	40	20	290	
368	下ノ茗	富山市	—	八尾町下ノ茗	45	50	70	
369	武道原	富山市	—	八尾町武道原	20	50	330	
370	島地	富山市	—	八尾町島地	40	100	450	
371	花房	富山市	—	八尾町花房	30	100	220	
372	柳川	富山市	—	山田柳川	25	60	300	
373	中瀬	富山市	—	山田中瀬	30	35	325	
374	上中ノ瀬	富山市	—	山田上中ノ瀬	35	15	60	
375	小島	富山市	—	山田小島	50	30	150	
376	湯(1)	富山市	—	山田湯	30	50	430	
377	中村(1)	富山市	—	山田中村	30	15	170	
378	中村(2)	富山市	—	山田中村	25	15	450	
379	湯(2)	富山市	—	山田湯	40	20	175	
380	鎌倉	富山市	—	山田鎌倉	30	130	690	
381	若土(1)	富山市	—	山田若土	30	70	675	
382	若土(2)	富山市	—	山田若土	30	130	185	
383	沼又	富山市	—	山田沼又	30	20	260	

箇所 番号	箇所名	位置			地形			備考
		郡市	町村	字	平均傾斜 度(度)	斜面の標 高差(m)	長さ(m)	
384	谷	富山市	—	山田谷	30	120	275	
385	牧	富山市	—	山田牧	30	35	200	
386	鍋谷	富山市	—	山田鍋谷	45	290	300	
387	清水	富山市	—	山田清水	30	40	150	
小計	178箇所							
388	新屋敷	射水市	—	青井谷	29	44	180	
小計	1箇所							
389	谷内(9)	高岡市	—	二上	40	22	150	
390	古国府(2)	高岡市	—	古国府	60	8	140	
391	古国府(1)	高岡市	—	古国府	20	11	225	
392	古府(3)	高岡市	—	伏木古府	45	10	35	
393	古府(1)	高岡市	—	伏木古府	70	13	215	
394	古府(2)	高岡市	—	伏木古府	40	14	270	
395	古府(4)	高岡市	—	伏木古府	40	12	28	
396	矢田(1)	高岡市	—	矢田	70	21	120	
397	矢田新町(4)	高岡市	—	矢田新町	35	14	110	
398	矢田新町(1)	高岡市	—	矢田新町	40	18	110	
399	雨晴(2)	高岡市	—	太田	80	45	120	
400	雨晴(1)	高岡市	—	太田	40	31	65	
401	雨晴(3)	高岡市	—	太田	80	54	120	
402	矢田新町(2)	高岡市	—	矢田新町	35	21	125	
403	矢田(5)	高岡市	—	矢田	38	14	185	
404	雨晴(4)	高岡市	—	太田	40	78	50	
405	谷内(11)	高岡市	—	二上	60	16	80	
406	谷内(10)	高岡市	—	二上	45	26	215	
407	谷内(7)	高岡市	—	二上	45	16	75	
408	谷内(6)	高岡市	—	二上	30	20	40	
409	谷内(3)	高岡市	—	二上	40	40	90	
410	二上(9)	高岡市	—	二上	50	20	200	
411	二上(3)	高岡市	—	二上	35	72	175	
412	東海老坂(6)	高岡市	—	東海老坂	40	30	50	
413	東海老坂(7)	高岡市	—	東海老坂	40	30	60	
414	東海老坂(9)	高岡市	—	東海老坂	60	22	50	
415	西海老坂(1)	高岡市	—	西海老坂	55	16	230	
416	東海老坂(8)	高岡市	—	東海老坂	60	27	55	
417	西海老坂(2)	高岡市	—	西海老坂	50	32	40	
418	西海老坂(3)	高岡市	—	西海老坂	45	31	50	
419	西海老坂(4)	高岡市	—	西海老坂	50	26	45	
420	須田(1)	高岡市	—	須田	45	40	55	
421	五十里(7)	高岡市	—	五十里	30	31	60	
422	五十里(6)	高岡市	—	五十里	38	37	50	
423	五十里(4)	高岡市	—	五十里	40	31	120	
424	五十里(5)	高岡市	—	五十里	40	18	70	
425	五十里(1)	高岡市	—	五十里	45	28	85	
426	五十里(2)	高岡市	—	五十里	45	35	90	
427	手洗野(1)	高岡市	—	手洗野	35	26	150	
428	五十辺(3)	高岡市	—	五十辺	70	11	170	
429	柴野(6)	高岡市	—	柴野	30	30	100	
430	五十辺(2)	高岡市	—	五十辺	70	23	140	
431	柴野(4)	高岡市	—	柴野	30	21	100	
432	五十辺(1)	高岡市	—	五十辺	33	32	165	
433	柴野(1)	高岡市	—	柴野	30	25	80	
434	麻生谷(1)	高岡市	—	麻生谷	45	12	50	
435	麻生谷(2)	高岡市	—	麻生谷	35	42	110	
436	石堤(2)	高岡市	—	石堤	30	43	190	
437	境(1)	高岡市	—	境	60	29	60	
438	石堤(1)	高岡市	—	石堤	30	45	150	
439	山川	高岡市	—	山川	55	37	235	
440	西広谷(3)	高岡市	—	西広谷	50	30	45	
441	西広谷(1)	高岡市	—	西広谷	40	23	60	
720	鞍馬寺(1)	高岡市	—	福岡町赤丸	38	46	210	
721	鞍馬寺(3)	高岡市	—	福岡町赤丸	40	28	70	
722	鞍馬寺(2)	高岡市	—	福岡町赤丸	29	40	130	
723	舞谷(1)	高岡市	—	福岡町舞谷	27	32	105	
724	舞谷(2)	高岡市	—	福岡町舞谷	23	134	310	

箇所番号	箇所名	位置			地形			備考
		郡市	町村	字	平均傾斜度(度)	斜面の標高差(m)	長さ(m)	
725	谷内(1)	高岡市	—	福岡町赤丸	24	82	250	
726	馬場(1)	高岡市	—	福岡町馬場	30	44	210	
727	馬場(2)	高岡市	—	福岡町馬場	36	42	240	
728	加茂(2)	高岡市	—	福岡町加茂	25	110	360	
729	加茂(1)	高岡市	—	福岡町加茂	24	84	180	
730	加茂(3)	高岡市	—	福岡町加茂	38	60	170	
731	鳥倉(1)	高岡市	—	福岡町鳥倉	40	68	200	
732	下向田	高岡市	—	福岡町下向田	29	81	470	
733	上向田(1)	高岡市	—	福岡町上向田	26	70	440	
734	西明寺(1)	高岡市	—	福岡町西明寺	23	56	500	
735	西明寺(2)	高岡市	—	福岡町西明寺	39	72	90	
736	栃丘	高岡市	—	福岡町栃丘	31	37	340	
737	五位(1)	高岡市	—	福岡町五位	28	80	310	
738	五位(2)	高岡市	—	福岡町五位	29	75	350	
739	小野(2)	高岡市	—	福岡町小野	30	35	300	
740	小野(1)	高岡市	—	福岡町小野	27	45	130	
741	淵ヶ谷	高岡市	—	福岡町五位	24	40	240	
742	沢川	高岡市	—	福岡町沢川	40	35	340	
小計	76箇所							
442	徳方	砺波市	—	徳方	20	24	250	
443	正権寺(1)	砺波市	—	正権寺	30	48	260	
444	正権寺(2)	砺波市	—	正権寺	43	26	50	
445	峰	砺波市	—	井栗谷	35	19	55	
446	中尾(1)	砺波市	—	井栗谷	20	52	60	
447	中尾(2)	砺波市	—	井栗谷	30	26	145	
448	上和田	砺波市	—	上和田	35	31	240	
449	寺尾(1)	砺波市	—	寺尾	50	14	75	
450	五谷	砺波市	—	五谷	35	50	130	
451	寺尾(2)	砺波市	—	寺尾	23	44	90	
452	安川(1)	砺波市	—	安川	30	15	300	
453	安川(2)	砺波市	—	安川	40	13	190	
775	小牧(1)	砺波市	—	庄川町小牧	38	30	40	
776	庄(1)	砺波市	—	庄川町庄	26	50	145	
777	中寺	砺波市	—	庄川町名ヶ原	24	30	135	
778	下脇谷	砺波市	—	庄川町湯谷	34	86	130	
779	落シ	砺波市	—	庄川町落シ	37	105	285	
780	小牧(2)	砺波市	—	庄川町小牧	29	55	185	
781	堂本	砺波市	—	庄川町湯山	34	187	400	
782	北牧	砺波市	—	庄川町小牧	36	114	440	
783	庄(2)	砺波市	—	庄川町庄	35	33	105	
784	三谷	砺波市	—	庄川町三谷	25	54	295	
785	上壇(1)	砺波市	—	庄川町庄	42	40	170	
786	上壇(2)	砺波市	—	庄川町庄	38	37	65	
787	金屋(1)	砺波市	—	庄川町金屋	38	11	125	
788	金屋(2)	砺波市	—	庄川町金屋	27	53	150	
789	庄(3)	砺波市	—	庄川町庄	38	152	120	
790	庄(4)	砺波市	—	庄川町庄	27	230	160	
791	加羅谷	砺波市	—	庄川町庄	36	179	165	
792	金屋(3)	砺波市	—	庄川町金屋	29	12	140	
793	金屋(4)	砺波市	—	庄川町金屋	23	46	430	
小計	31箇所							
454	脇(3)	氷見市	—	脇	40	19	225	
455	脇(2)	氷見市	—	脇	45	20	115	
456	脇(1)	氷見市	—	脇	44	20	100	
457	中波(5)	氷見市	—	中波	41	20	180	
458	中波(4)	氷見市	—	中波	34	21	230	
459	中波(1)	氷見市	—	中波	23	25	230	
460	中波(3)	氷見市	—	中波	18	37	140	
461	中波(2)	氷見市	—	中波	22	40	230	
462	大境(3)	氷見市	—	大境	51	30	75	
463	中田(11)	氷見市	—	中田	19	50	150	
464	中田(6)	氷見市	—	中田	32	45	190	
465	大境(2)	氷見市	—	大境	47	46	230	
466	中田(7)	氷見市	—	中田	34	44	100	
467	中田(8)	氷見市	—	中田	32	32	90	

箇所番号	箇所名	位置			地形			備考
		郡市	町村	字	平均傾斜度(度)	斜面の標高差(m)	長さ(m)	
468	姿(6)	氷見市	—	姿	34	59	210	
469	中田(10)	氷見市	—	中田	20	47	95	
470	大境(1)	氷見市	—	大境	23	32	140	
471	中田(5)	氷見市	—	中田	25	44	155	
472	小境(2)	氷見市	—	小境	31	39	270	
473	中田(9)	氷見市	—	中田	22	41	220	
474	姿(1)	氷見市	—	姿	34	56	50	
475	姿(5)	氷見市	—	姿	29	34	105	
476	小境(5)	氷見市	—	小境	34	43	85	
477	姿(4)	氷見市	—	姿	20	28	270	
478	中田(1)	氷見市	—	中田	24	23	220	
479	小境(1)	氷見市	—	小境	22	38	90	
480	姿(3)	氷見市	—	姿	34	28	110	
481	小境(4)	氷見市	—	小境	26	31	120	
482	中田(4)	氷見市	—	中田	26	53	170	
483	姿(2)	氷見市	—	姿	32	36	110	
484	中田(2)	氷見市	—	中田	44	59	300	
485	小境(3)	氷見市	—	小境	30	32	210	
486	中田(3)	氷見市	—	中田	21	64	285	
487	脇方(2)	氷見市	—	脇方	30	48	470	
488	平ノ山	氷見市	—	平ノ山	26	30	155	
489	脇方(1)	氷見市	—	脇方	20	21	90	
490	宇波(2)	氷見市	—	宇波	44	21	100	
491	宇波(3)	氷見市	—	宇波	26	48	200	
492	宇波(1)	氷見市	—	宇波	32	56	210	
493	泊(6)	氷見市	—	泊	42	27	75	
494	泊(3)	氷見市	—	泊	31	44	75	
495	泊(2)	氷見市	—	泊	26	30	110	
496	泊(1)	氷見市	—	泊	26	44	160	
497	泊(5)	氷見市	—	泊	42	48	140	
498	谷口(2)	氷見市	—	谷口	26	29	165	
499	泊(4)	氷見市	—	泊	36	54	170	
500	谷口(1)	氷見市	—	谷口	46	25	115	
501	小杉(3)	氷見市	—	小杉	34	45	240	
502	小杉(1)	氷見市	—	小杉	45	44	90	
503	小杉(2)	氷見市	—	小杉	34	44	160	
504	小竹(2)	氷見市	—	小竹	53	26	130	
505	藪田(7)	氷見市	—	藪田	19	10	230	
506	藪田(2)	氷見市	—	藪田	25	36	215	
507	宮田(2)	氷見市	—	宮田	47	20	300	
508	藪田(6)	氷見市	—	藪田	30	47	190	
509	宮田(1)	氷見市	—	宮田	38	13	250	
510	藪田(3)	氷見市	—	藪田	28	54	360	
511	白川(6)	氷見市	—	白川	25	112	300	
512	藪田(4)	氷見市	—	藪田	29	111	270	
513	藪田(5)	氷見市	—	藪田	36	41	160	
514	平	氷見市	—	平	27	101	170	
515	白川(4)	氷見市	—	白川	19	25	220	
516	上田子(5)	氷見市	—	上田子	45	20	150	
517	藪田(1)	氷見市	—	藪田	28	38	138	
518	下戸津宮(1)	氷見市	—	下戸津宮	37	75	135	
519	下戸津宮(3)	氷見市	—	下戸津宮	38	69	115	
520	白川(1)	氷見市	—	白川	24	47	110	
521	白川(2)	氷見市	—	白川	19	36	105	
522	白川(5)	氷見市	—	白川	31	86	315	
523	上田子(2)	氷見市	—	上田子	46	38	190	
524	白川(3)	氷見市	—	白川	18	60	190	
525	阿尾(6)	氷見市	—	阿尾	23	42	110	
526	阿尾(1)	氷見市	—	阿尾	33	54	350	
527	長坂	氷見市	—	長坂	22	30	105	
528	下田子(1)	氷見市	—	下田子	58	16	160	
529	下田子(2)	氷見市	—	下田子	34	12	220	
530	上田子(3)	氷見市	—	上田子	31	14	150	
531	阿尾(3)	氷見市	—	阿尾	45	23	265	
532	下戸津宮(2)	氷見市	—	下戸津宮	29	85	250	

箇所番号	箇所名	位置			地形			備考
		郡市	町村	字	平均傾斜度(度)	斜面の標高差(m)	長さ(m)	
533	上戸津宮(1)	氷見市	—	上戸津宮	21	25	150	
534	北八代(3)	氷見市	—	北八代	21	88	250	
535	阿尾(4)	氷見市	—	阿尾	31	40	160	
536	上戸津宮(2)	氷見市	—	上戸津宮	22	57	160	
537	阿尾(5)	氷見市	—	阿尾	27	42	200	
538	園(5)	氷見市	—	園	30	22	100	
539	阿尾(2)	氷見市	—	阿尾	35	47	460	
540	園(2)	氷見市	—	園	48	24	140	
541	北八代(1)	氷見市	—	北八代	28	74	140	
542	北八代(5)	氷見市	—	北八代	22	34	150	
543	朝日本町(2)	氷見市	—	幸町	34	28	170	
544	北八代(4)	氷見市	—	北八代	21	15	70	
545	朝日本町(1)	氷見市	—	朝日本町	42	26	140	
546	大浦(9)	氷見市	—	大浦	43	14	120	
547	大浦(7)	氷見市	—	大浦	50	20	140	
548	七軒町(3)	氷見市	—	幸町	59	40	70	
549	北八代(2)	氷見市	—	北八代	20	36	360	
550	園(1)	氷見市	—	園	60	12	100	
551	大浦(6)	氷見市	—	大浦	48	30	150	
552	指崎	氷見市	—	指崎	22	20	170	
553	七軒町(2)	氷見市	—	幸町	59	49	180	
554	大浦(3)	氷見市	—	大浦	47	22	150	
555	大浦(5)	氷見市	—	大浦	53	24	100	
556	七軒町(1)	氷見市	—	幸町	61	40	280	
557	大浦(2)	氷見市	—	大浦	49	18	150	
558	大浦(1)	氷見市	—	大浦	45	22	120	
559	堀田(4)	氷見市	—	堀田	38	22	130	
560	清水	氷見市	—	十二町	41	26	150	
561	鞍川(2)	氷見市	—	鞍川	42	56	100	
562	矢崎(1)	氷見市	—	十二町	42	38	250	
563	堀田(1)	氷見市	—	堀田	56	16	80	
564	矢崎(2)	氷見市	—	十二町	47	38	200	
565	鞍川(1)	氷見市	—	鞍川	50	66	190	
566	鞍川(3)	氷見市	—	鞍川	47	90	150	
567	津野(1)	氷見市	—	十二町	64	46	300	
568	加納(3)	氷見市	—	加納	26	58	380	
569	森寺	氷見市	—	森寺	27	57	200	
570	蒲田(3)	氷見市	—	蒲田	40	44	90	
571	神代(2)	氷見市	—	神代	35	14	130	
572	加納(1)	氷見市	—	加納	35	42	700	
573	島崎(1)	氷見市	—	十二町	67	54	320	
574	神代(1)	氷見市	—	神代	43	28	240	
575	金谷	氷見市	—	金谷	18	35	180	
576	神代(3)	氷見市	—	神代	54	31	150	
577	神代(4)	氷見市	—	神代	55	52	200	
578	加納(2)	氷見市	—	加納	21	48	360	
579	松木	氷見市	—	松木	28	58	400	
580	吉滝	氷見市	—	吉滝	23	75	145	
581	坂津(1)	氷見市	—	十二町	57	34	170	
582	磯辺(2)	氷見市	—	磯辺	26	42	200	
583	飯久保(1)	氷見市	—	矢田部	49	36	200	
584	磯辺(1)	氷見市	—	磯辺	23	50	120	
585	磯辺(4)	氷見市	—	磯辺	25	37	180	
586	黒谷(1)	氷見市	—	黒谷	40	32	230	
587	七分一(3)	氷見市	—	七分一	41	48	130	
588	磯辺(5)	氷見市	—	磯辺	24	15	70	
589	西朴木(2)	氷見市	—	西朴木	58	16	250	
590	万尾(1)	氷見市	—	万尾	42	16	100	
591	磯辺(3)	氷見市	—	磯辺	20	27	200	
592	黒谷(2)	氷見市	—	黒谷	24	40	235	
593	七分一(1)	氷見市	—	七分一	34	22	320	
594	西朴木(1)	氷見市	—	西朴木	30	62	150	
595	七分一(2)	氷見市	—	七分一	36	18	170	
596	下矢田部(2)	氷見市	—	矢田部	39	52	400	
597	中尾(1)	氷見市	—	中尾	32	48	520	

箇所 番号	箇所名	位置			地形			備考
		郡市	町村	字	平均傾斜 度(度)	斜面の標 高差(m)	長さ(m)	
598	中谷内(2)	氷見市	—	中谷内	49	50	270	
599	古戸(2)	氷見市	—	古戸	19	25	120	
600	下久津呂(3)	氷見市	—	下久津呂	41	20	120	
601	古戸(1)	氷見市	—	古戸	19	25	90	
602	泉(1)	氷見市	—	泉	36	50	470	
603	下久津呂(2)	氷見市	—	下久津呂	44	18	190	
604	小滝	氷見市	—	小滝	27	30	185	
605	惣領(1)	氷見市	—	惣領	50	56	350	
606	片畑	氷見市	—	片畑	24	72	190	
607	谷村(1)	氷見市	—	谷村	30	14	148	
608	中谷内(1)	氷見市	—	中谷内	45	22	180	
609	谷村(2)	氷見市	—	谷村	19	55	195	
610	柿谷(1)	氷見市	—	柿谷	20	58	250	
611	柿谷(8)	氷見市	—	柿谷	40	30	350	
612	脇之谷内(4)	氷見市	—	仏生寺	51	95	340	
613	大窪(1)	氷見市	—	仏生寺	57	66	250	
614	鞍骨(5)	氷見市	—	鞍骨	59	67	200	
615	栗原(1)	氷見市	—	栗原	49	15	200	
616	大窪(2)	氷見市	—	仏生寺	40	80	120	
617	柿谷(3)	氷見市	—	柿谷	28	36	200	
618	寺中(4)	氷見市	—	仏生寺	42	90	70	
619	上田(6)	氷見市	—	上田	24	16	400	
620	寺中(1)	氷見市	—	仏生寺	39	100	150	
621	鞍骨(4)	氷見市	—	鞍骨	58	55	260	
622	上田(4)	氷見市	—	上田	40	12	130	
623	柿谷(5)	氷見市	—	柿谷	23	48	320	
624	柿谷(4)	氷見市	—	柿谷	34	44	420	
625	寺中(2)	氷見市	—	仏生寺	43	95	130	
626	目谷	氷見市	—	目谷	22	50	175	
627	上田(2)	氷見市	—	上田	32	25	250	
628	寺中(3)	氷見市	—	仏生寺	43	100	80	
629	中村(2)	氷見市	—	中村	29	11	230	
630	鞍骨(6)	氷見市	—	鞍骨	70	30	220	
631	久保(1)	氷見市	—	久保	19	46	160	
632	一芻(1)	氷見市	—	一芻	30	17	45	
633	小川	氷見市	—	小川	32	88	235	
634	一芻(2)	氷見市	—	一芻	35	15	190	
635	鞍骨(1)	氷見市	—	鞍骨	49	85	300	
636	久保(2)	氷見市	—	久保	19	38	160	
637	片倉(2)	氷見市	—	片倉	22	44	260	
638	片倉(1)	氷見市	—	片倉	33	12	220	
639	片倉(4)	氷見市	—	片倉	38	110	780	
640	片倉(3)	氷見市	—	片倉	37	20	170	
641	谷屋(1)	氷見市	—	谷屋	32	12	250	
642	吉懸	氷見市	—	吉懸	23	34	450	
643	早借(4)	氷見市	—	早借	36	50	280	
644	早借(3)	氷見市	—	早借	36	25	340	
645	新保(2)	氷見市	—	新保	22	12	120	
646	早借(1)	氷見市	—	早借	27	15	150	
647	上中(2)	氷見市	—	仏生寺	51	180	240	
648	新保(3)	氷見市	—	新保	32	20	280	
649	谷屋(2)	氷見市	—	谷屋	29	60	260	
650	早借(5)	氷見市	—	早借	20	18	160	
651	早借(2)	氷見市	—	早借	37	15	140	
652	上中(6)	氷見市	—	仏生寺	41	75	120	
653	新保(1)	氷見市	—	新保	27	22	240	
654	谷屋(5)	氷見市	—	谷屋	31	66	340	
655	谷屋(6)	氷見市	—	谷屋	26	16	100	
656	上中(7)	氷見市	—	仏生寺	45	60	170	
657	谷屋(3)	氷見市	—	谷屋	36	50	270	
658	谷屋(4)	氷見市	—	谷屋	21	34	180	
659	上中(1)	氷見市	—	仏生寺	45	25	110	
660	鉢根(1)	氷見市	—	鞍骨	46	50	150	
661	細越(1)	氷見市	—	仏生寺	47	40	320	
662	懸札(1)	氷見市	—	懸札	23	35	200	

箇所番号	箇所名	位置			地形			備考
		郡市	町村	字	平均傾斜度(度)	斜面の標高差(m)	長さ(m)	
663	上中(3)	氷見市	—	仏生寺	44	70	170	
664	田江(3)	氷見市	—	田江	28	11	170	
665	一ノ瀬(3)	氷見市	—	一ノ瀬	20	50	130	
666	小窪(1)	氷見市	—	小窪	22	20	340	
667	小窪(2)	氷見市	—	小窪	36	15	390	
668	池田(2)	氷見市	—	池田	31	45	1000	
669	一ノ瀬(4)	氷見市	—	一ノ瀬	35	65	210	
670	懸札(3)	氷見市	—	懸札	41	15	170	
671	田江(2)	氷見市	—	田江	36	45	210	
672	一ノ瀬(2)	氷見市	—	一ノ瀬	20	28	330	
673	懸札(4)	氷見市	—	懸札	20	25	440	
674	日詰(1)	氷見市	—	日詰	34	15	200	
675	縁の庄(1)	氷見市	—	縁の庄	41	20	200	
676	熊無(1)	氷見市	—	熊無	27	60	280	
677	熊無(2)	氷見市	—	熊無	24	70	230	
678	久目(3)	氷見市	—	久目	31	50	230	
679	久目(4)	氷見市	—	久目	24	12	150	
680	久目(2)	氷見市	—	久目	21	15	300	
681	下寺尾(2)	氷見市	—	下寺尾	34	20	30	
682	論田(1)	氷見市	—	論田	30	46	450	
683	日名田(5)	氷見市	—	日名田	33	13	250	
684	触坂(3)	氷見市	—	触坂	27	20	280	
685	久目(1)	氷見市	—	久目	28	25	220	
686	触坂(4)	氷見市	—	触坂	24	11	170	
687	桑院(3)	氷見市	—	桑院	32	25	240	
688	吉池(1)	氷見市	—	仏生寺	28	35	420	
689	日名田(2)	氷見市	—	日名田	44	45	430	
690	桑院(1)	氷見市	—	桑院	30	25	420	
691	日名田(6)	氷見市	—	日名田	38	47	250	
692	桑院(2)	氷見市	—	桑院	20	11	220	
693	論田(4)	氷見市	—	論田	19	15	360	
694	日名田(1)	氷見市	—	日名田	37	30	350	
695	論田(2)	氷見市	—	論田	27	60	300	
696	見内(1)	氷見市	—	見内	28	11	330	
697	下岩瀬(3)	氷見市	—	下岩瀬	28	30	590	
698	葛葉(2)	氷見市	—	葛葉	34	40	290	
699	葛葉(3)	氷見市	—	葛葉	29	105	130	
700	葛葉(1)	氷見市	—	葛葉	24	110	510	
701	土倉(2)	氷見市	—	土倉	42	40	310	
702	下岩瀬(4)	氷見市	—	下岩瀬	34	73	430	
703	土倉(1)	氷見市	—	土倉	20	35	110	
704	三尾(3)	氷見市	—	三尾	35	40	450	
705	床鍋(1)	氷見市	—	床鍋	41	30	200	
706	三尾(2)	氷見市	—	三尾	36	60	520	
707	床鍋(3)	氷見市	—	床鍋	29	20	240	
708	棚懸(3)	氷見市	—	棚懸	24	110	600	
709	床鍋(4)	氷見市	—	床鍋	45	25	210	
710	三尾(1)	氷見市	—	三尾	37	50	210	
711	下岩瀬(2)	氷見市	—	上岩瀬	21	75	140	
712	棚懸(2)	氷見市	—	棚懸	33	35	240	
713	下岩瀬(1)	氷見市	—	上岩瀬	27	45	330	
714	上岩瀬(1)	氷見市	—	上岩瀬	25	40	430	
715	一の島(4)	氷見市	—	一の島	42	105	220	
716	一の島(3)	氷見市	—	一の島	36	73	330	
717	一の島(1)	氷見市	—	一の島	37	60	160	
718	一の島(2)	氷見市	—	一の島	28	75	480	
719	坪池(3)	氷見市	—	坪池	18	95	300	
小計	266箇所							
743	田川(1)	小矢部市	—	田川	20	60	175	
744	田川(2)	小矢部市	—	田川	25	95	470	
745	法楽寺(1)	小矢部市	—	法楽寺	32	34	50	
746	桜町(1)	小矢部市	—	桜町	42	20	160	
747	桜町(2)	小矢部市	—	桜町	45	10	160	
748	八和町(1)	小矢部市	—	八和町	29	10	230	
749	桜町(3)	小矢部市	—	桜町	21	50	200	

箇所番号	箇所名	位置			地形			備考
		郡市	町村	字	平均傾斜度(度)	斜面の標高差(m)	長さ(m)	
750	法楽寺(2)	小矢部市	—	法楽寺	20	145	170	
751	八和町(2)	小矢部市	—	八和町	40	16	290	
752	宮須	小矢部市	—	宮須	21	35	330	
753	観音町	小矢部市	—	観音町	23	26	115	
754	岩崎	小矢部市	—	岩崎	45	14	40	
755	屋波牧	小矢部市	—	屋波牧	32	70	90	
756	埴生(1)	小矢部市	—	埴生	30	40	200	
757	埴生(2)	小矢部市	—	埴生	60	10	160	
758	別所滝	小矢部市	—	別所滝	23	40	500	
759	矢波	小矢部市	—	矢波	25	100	520	
760	高坂	小矢部市	—	高坂	34	80	290	
761	了輪(1)	小矢部市	—	了輪	25	45	65	
762	了輪(2)	小矢部市	—	了輪	30	175	260	
763	了輪(3)	小矢部市	—	了輪	27	155	340	
764	名ヶ滝	小矢部市	—	名ヶ滝	50	80	150	
765	安楽寺(1)	小矢部市	—	安楽寺	32	76	135	
766	安楽寺(2)	小矢部市	—	安楽寺	40	104	180	
767	了輪(4)	小矢部市	—	了輪	37	155	670	
768	安楽寺(3)	小矢部市	—	安楽寺	36	80	550	
769	安楽寺(4)	小矢部市	—	安楽寺	29	110	210	
770	久利須	小矢部市	—	久利須	32	62	90	
771	安楽寺(5)	小矢部市	—	安楽寺	25	68	250	
772	岩尾滝	小矢部市	—	岩尾滝	37	35	220	
773	千石	小矢部市	—	千石	32	35	210	
774	内山	小矢部市	—	内山	23	12	35	
小計	32箇所							
794	井波	南砺市	—	井波	22	195	40	
795	院瀬見	南砺市	—	院瀬見	25	45	360	
796	安居(1)	南砺市	—	安居	33	47	130	
797	安居(2)	南砺市	—	安居	25	26	105	
798	法林寺(1)	南砺市	—	法林寺	25	55	155	
799	樋瀬戸	南砺市	—	樋瀬戸	27	80	300	
800	川合田	南砺市	—	川西	28	145	140	
801	坂本	南砺市	—	坂本	22	30	75	
802	嫁兼	南砺市	—	嫁兼	38	21	190	
803	重安	南砺市	—	太美	25	30	270	
804	野地	南砺市	—	小院瀬見	34	65	395	
805	法林寺(2)	南砺市	—	法林寺	31	75	45	
806	吉見	南砺市	—	吉見	24	75	600	
807	小二又	南砺市	—	小二又	27	72	385	
808	綱掛	南砺市	—	綱掛	28	80	173	
809	糸谷新	南砺市	—	糸谷新	23	130	215	
810	蔵原(1)	南砺市	—	蔵原	40	40	160	
811	蔵原(2)	南砺市	—	蔵原	28	40	155	
812	小院瀬見	南砺市	—	小院瀬見	22	183	380	
813	立野脇	南砺市	—	立野脇	27	105	260	
814	湯谷(1)	南砺市	—	湯谷	27	10	75	
815	湯谷(2)	南砺市	—	湯谷	34	65	220	
816	小又	南砺市	—	小又	45	25	215	
817	砂子谷	南砺市	—	砂子坂	27	51	250	
818	上砂子谷	南砺市	—	砂子坂	30	40	63	
819	三軒茶屋	南砺市	—	土山	22	35	175	
820	鳥越	南砺市	—	砂子坂	32	42	80	
821	高窪	南砺市	—	高窪	32	63	570	
822	能美	南砺市	—	能美	26	50	150	
823	林道	南砺市	—	林道	20	24	63	
824	瀬戸	南砺市	—	瀬戸	35	23	380	
825	上見	南砺市	—	上見	39	14	410	
826	上原	南砺市	—	上原	36	20	50	
827	南原	南砺市	—	立野原東	27	25	70	
828	下谷内(1)	南砺市	—	利賀村百瀬川	31	180	330	
829	下谷内(2)	南砺市	—	利賀村百瀬川	30	270	380	
830	入谷	南砺市	—	利賀村百瀬川	31	60	130	
831	百瀬川(1)	南砺市	—	利賀村百瀬川	30	200	380	
832	百瀬川(2)	南砺市	—	利賀村百瀬川	27	210	550	

箇所番号	箇所名	位置			地形			備考
		郡市	町村	字	平均傾斜度(度)	斜面の標高差(m)	長さ(m)	
833	上百瀬(1)	南砺市	—	利賀村上百瀬	28	100	200	
834	上百瀬(2)	南砺市	—	利賀村上百瀬	33	130	280	
835	上百瀬(3)	南砺市	—	利賀村上百瀬	25	220	300	
836	上百瀬(4)	南砺市	—	利賀村上百瀬	19	440	600	
837	上百瀬(5)	南砺市	—	利賀村上百瀬	24	80	200	
838	中村(1)	南砺市	—	利賀村中村	26	120	200	
839	中村(2)	南砺市	—	利賀村中村	33	130	270	
840	中村(3)	南砺市	—	利賀村中村	29	130	300	
841	上百瀬(6)	南砺市	—	利賀村上百瀬	32	190	280	
842	上百瀬(7)	南砺市	—	利賀村上百瀬	31	140	300	
843	中村(4)	南砺市	—	利賀村中村	33	180	220	
844	上百瀬(8)	南砺市	—	利賀村上百瀬	31	160	230	
845	上百瀬(9)	南砺市	—	利賀村上百瀬	24	310	300	
846	上百瀬(10)	南砺市	—	利賀村上百瀬	25	260	430	
847	大豆谷	南砺市	—	利賀村大豆谷	20	90	60	
848	北豆谷	南砺市	—	利賀村北豆谷	24	120	350	
849	利賀(1)	南砺市	—	利賀村上村	22	240	200	
850	利賀(2)	南砺市	—	利賀村上村	23	390	400	
851	利賀(3)	南砺市	—	利賀村上村	25	260	280	
852	利賀(4)	南砺市	—	利賀村上村	28	240	200	
853	下村	南砺市	—	利賀村下村	35	70	180	
854	北島	南砺市	—	利賀村北島	32	240	170	
855	上島	南砺市	—	利賀村上島	32	130	350	
856	細島	南砺市	—	利賀村細島	26	170	230	
857	坂上(1)	南砺市	—	利賀村坂上	32	120	430	
858	坂上(2)	南砺市	—	利賀村坂上	33	430	500	
859	阿別当(1)	南砺市	—	利賀村阿別当	32	310	600	
860	阿別当(2)	南砺市	—	利賀村阿別当	30	10	280	
861	阿別当(3)	南砺市	—	利賀村阿別当	31	350	250	
862	大牧	南砺市	—	利賀村大牧	45	140	150	
863	北原	南砺市	—	利賀村北原	24	110	250	
864	長崎	南砺市	—	利賀村長崎	29	520	650	
865	千束	南砺市	—	利賀村大勘場	30	200	350	
866	桂尾	南砺市	—	利賀村大勘場	28	560	550	
867	下原	南砺市	—	利賀村下原	34	460	450	
868	奥大勘場	南砺市	—	利賀村奥大勘場	33	320	500	
869	祖山	南砺市	—	祖山	31	460	530	
870	大崩島(1)	南砺市	—	大崩島	28	140	200	
871	高草嶺	南砺市	—	高草嶺	26	120	380	
872	夏焼	南砺市	—	夏焼	33	107	220	
873	入谷	南砺市	—	入谷	25	220	230	
874	大崩島(2)	南砺市	—	大崩島	36	100	200	
875	寿川	南砺市	—	寿川	25	190	230	
876	下出	南砺市	—	下出	28	80	650	
877	杉尾(1)	南砺市	—	杉尾	36	70	290	
878	杉尾(2)	南砺市	—	杉尾	35	200	250	
879	籠渡	南砺市	—	籠渡	29	350	670	
880	下梨(1)	南砺市	—	下梨	37	30	160	
881	下梨(2)	南砺市	—	下梨	31	140	600	
882	大島	南砺市	—	大島	20	460	850	
883	下梨(3)	南砺市	—	下梨	27	30	200	
884	見座	南砺市	—	見座	28	360	420	
885	来栖	南砺市	—	来栖	27	115	330	
886	相倉	南砺市	—	相倉	34	410	700	
887	上梨	南砺市	—	上梨	32	230	380	
888	田向	南砺市	—	田向	30	390	470	
889	梨谷	南砺市	—	梨谷	33	200	460	
890	猪谷(1)	南砺市	—	猪谷	33	52	320	
891	猪谷(2)	南砺市	—	猪谷	29	366	320	
892	皆葎	南砺市	—	皆葎	29	448	650	
893	小原	南砺市	—	小原	32	442	700	
894	上平細島(1)	南砺市	—	上平細島	25	76	300	
895	上平細島(2)	南砺市	—	上平細島	26	586	350	
896	菅沼	南砺市	—	菅沼	31	290	270	
897	漆谷(1)	南砺市	—	漆谷	30	348	170	

箇所番号	箇所名	位置			地形			備考
		郡市	町村	字	平均傾斜度(度)	斜面の標高差(m)	長さ(m)	
898	漆谷(2)	南砺市	—	漆谷	35	146	150	
899	上中田	南砺市	—	上中田	33	544	600	
900	下島(1)	南砺市	—	下島	31	314	300	
901	下島(2)	南砺市	—	下島	30	330	560	
902	新屋	南砺市	—	新屋	33	464	500	
903	楮(1)	南砺市	—	楮	32	362	210	
904	楮(2)	南砺市	—	楮	25	560	600	
905	東赤尾	南砺市	—	東赤尾	33	338	350	
906	真木	南砺市	—	真木	30	342	360	
907	西赤尾	南砺市	—	西赤尾町	40	124	1000	
小計	114箇所							
合計	905箇所							

3-13-2 雪崩危険箇所(林野)

(1) 雪崩危険箇所の基準

1 雪崩発生危険度

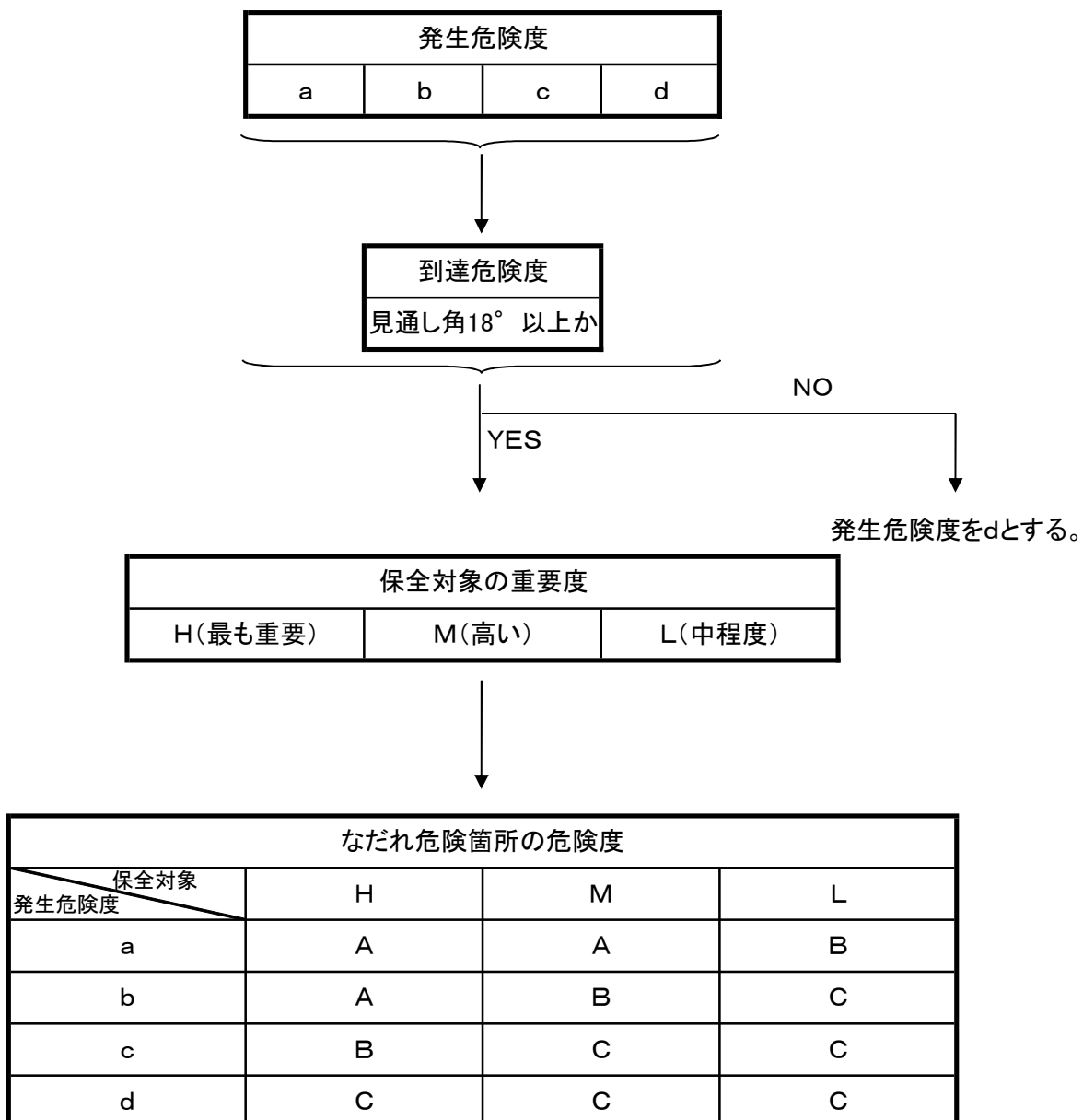
植 生	傾 斜	積 雪 深			
		1m未満	1~2m	2~3m	3m以上
裸 地 ・ 草 地	50° 以上	c	b	a	a
	45~49°	c	b	a	a
	40~44°	c	b	a	a
	35~39°	c	b	b	a
	30~34°	c	b	b	a
	29° 以下	d	c	c	b
天 然 林 低 木 林	50° 以上	c	b	a	a
	45~49°	c	b	a	a
	40~44°	c	b	a	a
	35~39°	d	b	b	a
	30~34°	d	b	b	a
	29° 以下	d	c	c	b
天 然 林 中 ・ 高 木 林 (疎)	50° 以上	c	b	a	a
	45~49°	c	b	a	a
	40~44°	c	b	a	a
	35~39°	d	b	b	a
	30~34°	d	b	b	b
	29° 以下	d	c	c	c
天 然 林 中 木 林 (中) 人 工 林 低 木 林	50° 以上	c	b	b	a
	45~49°	c	b	b	a
	40~44°	c	b	b	a
	35~39°	d	b	b	a
	30~34°	d	c	b	b
	29° 以下	d	c	c	c
天 然 林 中 木 林 (密) 天 然 林 高 木 林 (中 ・ 密) 人 工 林 中 ・ 高 木 林 (疎)	50° 以上	d	c	b	b
	45~49°	d	c	c	b
	40~44°	d	c	c	b
	35~39°	d	c	c	b
	30~34°	d	c	c	b
	29° 以下	d	d	c	c
人 工 林 中 ・ 高 木 林 (中 ・ 密)	50° 以上	d	d	c	c
	45~49°	d	d	c	c
	40~44°	d	d	d	c
	35~39°	d	d	d	c
	30~34°	d	d	d	c
	29° 以下	d	d	d	d

a	なだれのおこりやすさが大きい
b	なだれのおこりやすさが中
c	なだれのおこりやすさが小さい
d	なだれのおこりやすさが非常に小さい

2 保全対象の重要度評価表

重度ランク	記号	保 全 対 象
1 最も重要	H	人家・旅館等宿泊施設・公共公益施設がある。
2 高い	M	事業所・鉄道・国道・県道がある。
3 中程度	L	市町村道・農道・林道がある。(生活用道路のみ)

3 雪崩危険度判定基準フロー図



(2) 雪崩危険箇所総括表

事務所名	市町村名	箇所数	発生危険度				保全対象重要度			危険箇所の危険度		
			a	b	c	d	H	M	L	A	B	C
魚津	魚津市	28	1	17	9	1	10	12	6	5	14	9
	滑川市	0	-	-	-	-	-	-	-	-	-	-
	黒部市	23	0	14	8	1	12	7	4	5	11	7
	入善町	0	-	-	-	-	-	-	-	-	-	-
	朝日町	23	3	15	5	0	10	10	3	10	7	6
	小計	74	4	46	22	2	32	29	13	20	32	22
富山	富山市	206	51	84	46	25	85	98	23	76	74	56
	舟橋村	0	-	-	-	-	-	-	-	-	-	-
	上市町	11	7	4	0	0	4	4	3	8	0	3
	立山町	26	4	9	9	4	6	20	0	6	10	10
	小計	243	62	97	55	29	95	122	26	90	84	69
高岡	高岡市	39	1	3	25	10	16	16	7	3	8	28
	氷見市	70	2	25	19	24	33	31	6	9	25	36
	小矢部市	18	0	6	3	9	9	6	3	4	2	12
	射水市	2	1	0	0	1	2	0	0	1	0	1
	小計	129	4	34	47	44	60	53	16	17	35	77
砺波	砺波市	30	4	13	10	3	6	23	1	8	9	13
	南砺市	262	61	145	52	4	120	111	31	108	119	35
	小計	292	65	158	62	7	126	134	32	116	128	48
総計		738	135	335	186	82	313	338	87	243	279	216

(3) 雪崩危険箇所

市町村名	市町村番号	調査番号	位置 大字 宇		土地区分		所有区分			危険箇所把握区分			法的規制の状況						施行状況(雪崩防炎関係)		危険度等						
					林	その他	国有林	民有林	その他	既把握箇所	の山箇所	の新箇所	保安林等	防地	危険地	危険地	急傾斜地	雪崩危険箇所	雪崩危険箇所	砂防指定地	治	その他	発生危険度	重要対象度	危険箇所度		
魚津	204	1	東	城	空	割	○	○	-	○	◎	-	-	○	土	-	○	○	○	82	-	-	-	c	H	B	
魚津	204	2	黒	谷	小	畠	○	-	-	○	◎	-	-	-	-	○	-	-	-	-	-	-	c	H	B		
魚津	204	3	黒	谷	脇	坂	家	の	上	○	-	-	○	◎	-	-	-	○	-	○	77	-	-	-	b	H	A
魚津	204	4	山	女	瀬	戸	山	○	○	-	○	◎	-	-	-	-	○	○	○	71,7 2	-	-	-	c	H	B	
魚津	204	5	二	ヶ	瀬	戸	山	○	-	-	○	◎	-	-	-	-	-	-	-	-	-	-	c	H	B		
魚津	204	6	三	ヶ	蛇	谷	○	-	-	○	◎	-	-	○	水	-	-	-	-	-	-	-	b	M	B		
魚津	204	7	三	ヶ	ゴ	ッ	夕	○	-	-	○	◎	-	-	○	水	-	-	-	-	-	○	概	c	M	C	
魚津	204	8	三	ヶ	ナ	ラ	落	谷	○	-	-	○	◎	-	-	○	水	-	-	-	-	-	-	b	M	B	
魚津	204	9	平	沢	日	干	尾	○	-	-	○	◎	-	-	○	土	-	-	-	-	-	○	未	b	M	B	
魚津	204	10	平	沢	沌	滝	○	-	-	○	◎	-	-	-	-	-	○	-	○	74	-	○	未	b	H	A	
魚津	204	11	平	沢	沌	滝	○	○	-	○	◎	-	-	○	土	-	○	-	-	-	-	-	○	概	b	M	B
魚津	204	12	島	尻	上	管	沌	滝	○	-	-	○	◎	-	-	○	土	-	○	-	-	-	○	概	b	H	A
魚津	204	13	池	谷	南	平	○	-	-	○	◎	-	-	○	土	-	○	-	-	-	-	-	○	未	b	L	C
魚津	204	14	小	菅	沼	落	山	○	-	-	○	◎	-	-	○	土	-	○	-	-	-	-	○	未	b	L	C
魚津	204	15	鹿	熊	平	山	○	○	-	○	◎	-	-	-	-	-	-	○	○	105	-	-	○	概	d	M	C
魚津	204	16	大	熊	仙	久	人	○	-	-	○	◎	-	-	-	-	○	-	-	-	-	-	-	b	M	B	
魚津	204	17	大	熊	不	動	中	山	○	-	-	○	◎	-	-	-	-	○	-	-	-	-	-	b	L	C	
魚津	204	18	大	熊	虎	清	水	尾	○	-	-	○	◎	-	-	-	-	-	-	-	-	-	-	b	L	C	
魚津	204	19	鹿	熊	板	鶴	○	-	-	○	◎	-	-	-	-	-	-	-	-	-	-	-	-	b	M	B	
魚津	204	20		鉢	鉢	造	○	-	-	○	◎	-	-	-	-	-	-	-	-	-	-	-	-	b	M	B	
魚津	204	21	虎	谷	大	平	○	-	-	○	◎	-	-	○	土	-	○	-	-	-	-	-	-	c	H	B	
魚津	204	22	虎	谷	古	屋	敷	○	-	-	○	◎	-	-	○	土	-	-	-	-	-	-	-	c	M	C	
魚津	204	23	虎	谷	古	屋	敷	○	-	-	○	-	-	○	-	-	○	-	-	-	-	-	-	c	H	B	
魚津	204	24	鹿	熊	平	山	○	○	-	○	-	-	○	○	な	-	○	○	○	110	-	-	-	b	H	A	
魚津	204	25	鹿	熊	板	鶴	○	-	-	○	-	-	○	-	-	-	-	-	-	-	-	-	-	b	M	B	
魚津	204	26		鉢	鏡	山	○	-	-	○	-	-	○	崩	-	-	-	-	-	-	-	-	-	b	L	C	
魚津	204	27		鉢	鉢	造	○	-	-	○	-	-	○	-	-	-	-	-	-	-	-	-	-	a	M	A	
魚津	204	28	大	熊	仙	久	人	○	-	-	○	-	-	○	-	-	-	-	-	-	-	-	-	c	L	C	
黒部	207	1	田	粍	岩	ノ	下	○	-	-	○	◎	-	-	○	土	-	○	-	-	-	-	-	b	L	C	
黒部	207	2	福	平	苗	代	○	-	-	○	◎	-	-	-	-	○	○	-	○	57	-	-	-	b	H	A	
黒部	207	3	福	平	苗	代	○	-	-	○	◎	-	-	-	-	-	○	-	-	-	-	-	-	b	L	C	
黒部	207	4	明	日	松	ヶ	平	○	-	-	○	◎	◎	-	○	水	-	○	-	-	-	-	○	概	b	M	B
黒部	207	5	明	日	池	ノ	原	○	-	-	○	◎	◎	-	○	水	-	○	-	-	-	-	○	概	c	M	C
黒部	207	6	明	日	馬	瀬	谷	○	-	-	○	◎	◎	-	○	土	-	○	-	-	-	-	-	c	H	B	

市町村名	市町村番号	調査番号	位置		土地区分		所有区分			危険箇所把握区分			法的規制の状況							施行状況(雪崩防炎関係)		危険度等						
					地	その他	国有林	民有林	その他	既把握箇所	の治山調査箇所	の新規追加	保安林等	防止区域	危険地域	壊危険区域	急傾斜地崩壊危険箇所	雪崩危険箇所	雪崩危険箇所	砂防指定地	治山	その他	発生危険度	重要度	保全対象度	危険箇所		
			大字	字																							雪崩危険箇所	雪崩危険箇所
黒部	207	7	内山	深谷	○	○建	-	○		◎	◎	-	○	-	○	-	-	-	-	-	-	○	○	○	c	M	C	
黒部	207	8	内山		○	○建	-	○		◎	◎	-	○	-	○	-	-	-	-	-	-	-	○	○	b	M	B	
黒部	207	9	内山	大原	○	○建	-	○		◎	◎	-	○	-	○	-	○	39.4	0.41	-	-	-	○	○	c	H	B	
黒部	207	10	下立	愛本西爪	○	○建	○	-		◎	-	-	○	-	○	-	○	55	-	-	-	○	○	b	M	B		
黒部	207	11	下立	愛本東爪	○	-	○	-		◎	-	-	○	-	○	-	○	54	-	-	-	○	○	b	H	A		
黒部	207	12	明日	栗虫	○	-	-	○		◎	◎	-	-	-	○	-	○	46	-	-	-	-	-	b	H	A		
黒部	207	13	明日	五千僧	○	○建	-	○		◎	◎	-	○	-	○	○	○	42	-	-	-	-	-	c	H	B		
黒部	207	14	大坊		○	○建	-	○		◎	◎	-	-	-	○	-	○	49	-	-	-	○	○	c	H	B		
黒部	207	15	音沢	小浦	○	○建	-	○		◎	◎	-	-	-	○	○	○	45	-	-	-	○	○	c	H	B		
黒部	207	16	明日	田倉谷	○	○建	-	○		◎	◎	-	-	-	○	-	-	-	-	-	-	-	○	○	c	H	B	
黒部	207	17	明日	田倉谷	○	-	-	○		◎	◎	-	○	-	○	-	-	-	-	-	-	-	-	-	b	L	C	
黒部	207	18	明日	馬瀬谷	○	-	-	○		◎	◎	-	○	-	○	-	-	-	-	-	-	-	-	-	b	L	C	
黒部	207	19	長畠		○	-	-	○		◎	◎	-	○	-	○	-	-	-	-	-	-	-	-	-	b	H	A	
黒部	207	20	音沢	松馬谷	○	-	-	○		◎	◎	-	-	-	-	-	○	54	-	-	-	-	○	○	d	H	C	
黒部	207	21	明日	音沢田倉谷	○	-	-	○		-	-	○	○	-	○	-	○	44	-	-	-	-	○	○	b	H	A	
黒部	207	22	内山	小谷	○	-	-	○		-	-	○	○	-	○	-	○	47	-	-	-	-	○	○	b	M	B	
黒部	207	23		柿(フトン谷)	○	-	-	○		-	-	○	○	-	○	-	-	-	-	-	-	-	○	○	b	M	B	
朝日	343	1	大平	大平山	○	-	-	○		○	○	-	○	-	○	-	○	1	-	-	-	-	○	○	b	H	A	
朝日	343	2	大平	角地	○	-	-	○		◎	◎	-	○	-	○	-	-	-	-	-	-	-	-	-	b	H	A	
朝日	343	3	笹川	北野	○	-	-	○		◎	-	-	-	-	○	-	-	-	-	-	-	-	-	c	H	B		
朝日	343	4	南保	中山	○	-	-	○		○	-	-	-	-	○	-	-	-	-	-	-	-	-	c	M	C		
朝日	343	5	南保	角地山	○	-	-	○		○	○	-	○	-	○	-	○	23	-	-	-	-	-	c	M	C		
朝日	343	6	蛭谷	唐津谷	○	○建	-	○		○	○	-	○	-	○	○	○	15	-	-	-	-	○	○	b	H	A	
朝日	343	7	山崎	道口	○	-	-	○		◎	◎	-	○	-	○	-	-	-	-	-	-	-	-	c	M	C		
朝日	343	8	山崎	道口	○	○建	-	○		◎	-	-	○	-	○	-	-	-	-	-	-	-	○	○	b	M	B	
朝日	343	9	山崎	道口	○	○建	-	○		◎	-	-	○	-	○	-	-	-	-	-	-	-	-	○	○	b	H	A
朝日	343	10	横尾	城ノ腰	○	-	-	○		◎	-	-	-	-	○	-	-	-	-	-	-	-	-	○	○	b	H	A
朝日	343	11	笹川	田中	○	-	-	○		◎	-	-	-	-	○	-	-	-	-	-	-	-	-	○	○	b	M	B
朝日	343	12	山崎	柳谷	○	-	-	○		◎	-	-	-	○	○	-	-	-	-	-	-	-	-	-	b	M	B	
朝日	343	13	山崎	一の谷	○	-	-	○		◎	-	-	-	-	○	-	-	-	-	-	-	-	-	-	b	M	B	
朝日	343	14	境	中ノ谷	○	-	-	○		-	-	○	○	-	○	-	-	-	-	-	-	-	-	○	○	a	M	A
朝日	343	15	境	口ノ谷	○	-	-	○		-	-	○	○	-	○	-	-	-	-	-	-	-	-	○	○	a	M	A
朝日	343	16	元屋	敷城山	○	-	-	○		-	-	○	-	-	○	-	○	21	-	-	-	-	-	-	b	L	C	
朝日	343	17	元屋	敷川原平	○	-	-	○		-	-	○	-	-	-	-	-	-	-	-	-	-	-	-	b	L	C	
朝日	343	18	笹川	一ノ坂	○	-	-	○		-	-	○	-	-	○	-	-	-	-	-	-	-	-	-	b	M	B	
朝日	343	19	笹川	北野	○	○建	-	○		-	-	○	-	-	○	○	○	24	-	-	-	-	-	c	H	B		

市町村名	市町村番号	調査番号	位置		土地区分		所有区分			危険箇所把握区分			法的規制の状況						施行状況(雪崩防災関係)		危険度等		
					地	その他	国有林	民有林	その他	既把握箇所	の治山調査箇所	の新規追加	保安林等	防止区域	危険区域	壊れ危険区域	急傾斜地崩壊危険箇所	雪崩危険箇所	雪崩危険箇所	砂防指定地	治山	その他	発生危険度
			大字	字																			
朝日	343	20	笹川	田中	○	-	-	○	-	-	○	-	○	○	-	○	10	-	-	-	b	H	A
朝日	343	21	笹川	若腰	○	-	-	○	-	-	○	○	-	-	-	○	11	-	-	-	b	H	A
朝日	343	22	南保	石谷	○	-	-	○	-	-	○	-	-	○	-	-	-	-	-	b	L	C	
朝日	343	23	山崎	湯ノ瀬	○	-	-	○	-	-	○	○	-	○	-	○	3	-	○未	-	a	H	A
富山	201	1	猪谷	中山割	○	-	-	○	◎	-	-	-	-	○	-	-	-	-	-	d	H	C	
富山	201	2	船渡	駒平割	○	-	-	○	◎	◎	-	-	-	○	-	-	-	-	-	c	H	B	
富山	201	3	小糸	水野割	○	-	-	○	◎	◎	-	-	-	○	-	-	-	-	-	d	H	C	
富山	201	4	牛ヶ	増上山割	○	○	-	○	◎	◎	-	○	-	○	-	-	-	-	○	c	M	C	
富山	201	5	笹津	東山割	○	-	-	○	○	-	-	-	-	-	-	○	289	-	-	c	H	B	
富山	201	6	八木	山大薙割	○	○	-	○	○	-	-	-	-	-	○	-	-	-	c	H	B		
富山	201	7	八木	山奥谷割外	○	○	-	○	○	-	-	-	-	-	○	○	293	-	-	c	H	B	
富山	201	8	葛原	一番割外	○	○	-	○	○	-	-	-	-	-	○	○	299	-	-	c	H	B	
富山	201	9	小羽	束山割	○	○	-	○	○	-	-	-	-	-	○	-	-	-	c	H	B		
富山	201	10	土	下束山割	○	○	-	○	○	-	-	-	-	○	○	-	-	-	c	H	B		
富山	201	11	牛ヶ	増下山割	○	-	-	○	-	-	○	○	-	○	-	-	-	-	c	H	B		
富山	201	12	芦生	山平割	○	-	-	○	-	-	○	○	-	○	-	-	-	-	a	M	A		
富山	201	13	布尻町	長大平割	○	-	-	○	-	-	○	○	-	○	-	-	-	-	b	M	B		
富山	201	14	布尻	前山割	○	-	-	○	-	-	○	○	-	○	-	○	280	-	-	b	M	B	
富山	201	15	布尻	西平割	○	-	-	○	-	-	○	○	-	○	-	-	-	-	c	H	B		
富山	201	16	寺津	下江外山割	○	-	-	○	-	-	○	○	○	-	-	-	-	-	c	M	C		
富山	201	17	寺津	西外山割	○	-	-	○	-	-	○	-	○	○	-	-	-	-	c	H	B		
富山	201	18	寺津	西小糸山割	○	-	-	○	-	-	○	○	-	-	-	-	-	-	b	M	B		
富山	201	19	吉野	南平割	○	-	-	○	-	-	○	○	-	○	-	-	-	○未	c	H	B		
富山	201	20	伏木	大林割	○	-	-	○	-	-	○	○	-	○	-	-	-	-	c	H	B		
富山	201	21	猪谷	上山割	○	-	-	○	-	-	○	○	-	○	-	-	-	-	b	M	B		
富山	201	22	原	極楽坂割	○	○	-	○	◎	◎	-	○	-	○	-	-	○	○未	b	M	B		
富山	201	23	本宮	薄皮割	○	○	-	○	◎	◎	-	-	-	-	-	-	○	-	b	M	B		
富山	201	24	本宮	大平割	○	○	-	○	◎	-	-	○	-	-	-	-	○	○未	b	M	B		
富山	201	25	本宮	大平割	○	○	-	○	◎	-	-	○	-	○	-	-	○	-	b	H	A		
富山	201	26	本宮	大平割	○	○	-	○	◎	-	-	-	-	-	-	○	235	○	-	b	H	A	
富山	201	27	小見	家の高割	○	○	-	○	◎	◎	-	○	-	○	○	238	○	-	b	M	B		
富山	201	28	才覚	寺水上割	○	○	-	○	◎	◎	-	○	-	○	-	○	247	○	○概	b	H	A	
富山	201	29	岡田	岩谷割	○	-	-	○	◎	◎	-	-	-	○	-	-	-	-	○概	b	M	B	
富山	201	30	西小	俣南谷割	○	-	-	○	○	○	-	-	-	○	-	-	-	-	b	M	B		
富山	201	31	瀬戸	瀬戸谷割	○	-	-	○	◎	◎	-	○	-	-	-	-	-	-	b	M	B		
富山	201	32	和田	猪谷割	○	○	-	○	○	○	-	-	-	○	-	-	○	-	b	H	A		

市町村名	市町村番号	調査番号	位置		土地区分		所有区分			危険箇所把握区分			法的規制の状況							施行状況(雪崩防災関係)		危険度等			
					地	その他	国有林	民有林	その他	既把握箇所	の治山調査所	の新規追加	保安林等	防止区域	危険区域	壊危険区域	急傾斜地崩壊危険箇所	雪崩危険箇所	雪崩危険箇所	砂防指定地	治山	その他	発生危険度	重要度	危険箇所
			大字	字																					
富山	201	33	東小俣	下山	割	○	○建	-	○		○	-	-	-	-	○	○	○	257	-	-	-	b	L	C
富山	201	34	東福沢	城筒	割	○	-	-	○		-	-	○	-	-	-	-	-	-	-	-	-	b	H	A
富山	201	35	東福沢	城筒	割	○	-	-	○		-	-	○	○土	-	-	-	-	-	-	-	-	c	H	B
富山	201	36	小佐波	東	割	○	-	-	○		-	-	○	○土	-	○	-	-	-	-	-	-	c	M	C
富山	201	37	小佐波	東	割	○	-	-	○		-	-	○	-	-	○	-	-	-	-	-	-	b	H	A
富山	201	38	小佐波	西	割	○	-	-	○		-	-	○	○土	-	○	-	-	-	-	-	-	c	H	B
富山	201	39	日尾	原平	割	○	-	-	○		-	-	○	-	-	-	-	-	-	-	-	-	d	M	C
富山	201	40	石淵	水上	割	○	-	-	○		-	-	○	○な	-	-	-	-	-	-	-	-	b	M	B
富山	201	41	馬瀬	越板谷	割	○	-	-	○		-	-	○	○水	-	-	-	-	-	-	-	-	b	M	B
富山	201	42	小坂	北谷	割	○	-	-	○		-	-	○	○な	-	-	-	-	-	-	○未	-	a	M	A
富山	201	43	小坂	北谷	割	○	-	-	○		-	-	○	-	-	-	-	-	-	-	-	-	a	M	A
富山	201	44	折谷	折谷	割	○	-	-	○		-	-	○	○な	-	-	-	-	-	-	-	-	a	H	A
富山	201	45	小坂	水上谷	割	○	-	-	○		-	-	○	○土	-	○	-	-	-	-	-	-	b	H	A
富山	201	46	大清水	大谷	割	○	-	-	○		-	-	○	○土	-	○	-	-	-	-	-	-	b	M	B
富山	201	47	大清水	大清水谷	割	○	-	-	○		-	-	○	○土	-	○	-	○	266	-	-	-	a	M	A
富山	201	48	西小俣	南谷	割	○	-	-	○		-	-	○	-	-	○	-	-	-	-	-	-	b	M	B
富山	201	49	西小俣	城	割	○	-	-	○		-	-	○	○土	-	-	-	-	-	-	○未	-	a	M	A
富山	201	50	表瀬	西山	割	○	-	-	○		-	-	○	-	-	-	-	-	-	-	-	-	b	M	B
富山	201	51	東福沢	小田刈	割	○	-	-	○		-	-	○	-	-	○	-	-	-	-	-	-	b	H	A
富山	201	52	東小俣	三板野	割	○	-	-	○		-	-	○	-	-	-	-	○	255	-	-	-	b	M	B
富山	201	53	岡田	九坪	割	○	-	-	○		-	-	○	○土	-	○	-	-	-	-	-	-	b	M	B
富山	201	54	才覚寺	横引	割	○	○建	-	○		-	-	○	-	-	-	-	○	241	○	-	-	a	L	B
富山	201	55	中地山	上中地山	割	○	○建	-	○		-	-	○	○土	-	○	○	-	-	○	-	-	a	H	A
富山	201	56	中地山	上中地山	割	○	○建	-	○		-	-	○	○土	-	○	-	○	240	○	○概	○	a	M	A
富山	201	57	和田	猪谷	割	○	○建	-	○		-	-	○	-	-	○	○	-	-	-	-	-	a	H	A
富山	201	58	小見嵐		割	○	○建	-	○		-	-	○	○土	-	○	○	-	-	-	○概	-	a	H	A
富山	201	59	本宮	岩尾	割	○	○建	-	○		-	-	○	-	-	○	○	-	-	-	-	-	a	L	B
富山	201	60	本宮	割谷	割	○	○建	-	○		-	-	○	-	-	-	○	-	-	-	-	-	a	M	A
富山	201	61	東葛坂		割	○	○建	-	○		○	-	-	○土	-	-	○	-	-	-	○概	-	a	H	A
富山	201	62	東葛坂	下川原	割	○	-	-	○		○	-	-	-	-	-	-	-	-	-	-	-	a	L	B
富山	201	63	宮ノ下	稲荷峯	割	○	-	-	○		○	-	-	-	-	○	-	-	-	-	-	-	d	H	C
富山	201	64	東坂下	宮ノ谷	割	○	-	-	○		○	-	-	-	-	○	-	-	-	-	-	-	b	L	C
富山	201	65	東坂下	宮ノ谷	割	○	-	-	○		○	-	-	-	-	○	-	-	-	-	-	-	c	H	B
富山	201	66	外堀	神明	割	○	-	-	○		○	-	-	-	-	○	-	-	-	-	-	-	d	L	C
富山	201	67	外堀	東谷	割	○	○建	-	○		○	-	-	-	-	○	○	○	332	-	-	-	d	H	C
富山	201	68	宮腰	三庄原	割	○	○建	-	○		◎	-	-	-	-	-	○	-	-	-	○未	-	c	M	C

市町村名	市町村番号	調査番号	位置		土地区分		所有区分			危険箇所把握区分			法的規制の状況							施行状況(雪崩防災関係)		危険度等							
					地	その他	国有林	民有林	その他	既把握箇所	の治山調査箇所	の新規追加	保安林等	防止区域	危険地域	急傾斜地崩壊危険区域	雪崩危険箇所	雪崩危険箇所	砂防指定地	山	その他	発生危険度	重要度	危険箇所					
			大字	字																					土	林	土	土	土
富山	201	69	桐	谷川	尻	○	○建	-	○		○	-	-	○土	○	-	○	-	-	-	-	-	-	-	○建	d	M	C	
富山	201	70	上	黒瀬	石原山	○	-	-	○		○	-	-	-	-	-	-	-	-	-	-	-	-	-	-	d	M	C	
富山	201	71	小	原岩	山	○	○建	-	○		○	-	-	-	-	-	-	-	-	-	-	-	-	○建	b	M	B		
富山	201	72	青	根上ヶ	山	○	-	-	○		○	-	-	○な	-	-	-	-	-	-	-	-	-	-	-	d	M	C	
富山	201	73	上	根小中	根	○	-	-	○		◎	◎	-	○な	-	-	-	-	-	-	-	-	-	-	-	d	M	C	
富山	201	74	西	川倉	坑畑	○	-	-	○		○	-	-	-	-	-	-	-	-	-	-	-	-	-	-	a	M	A	
富山	201	75	布	谷谷	山	○	-	-	○		○	-	-	-	-	○	-	-	-	-	-	-	-	-	-	d	H	C	
富山	201	76	布	谷太郎	兵	○	-	-	○		○	-	-	-	-	○	-	-	-	-	-	-	-	-	-	d	M	C	
富山	201	77	赤	石寺	畑	○	-	-	○		○	-	-	-	-	-	-	-	-	-	-	-	-	-	-	d	M	C	
富山	201	78	布	谷石	転	○	-	-	○		○	-	-	○な	-	○	-	-	-	-	-	-	-	○概	-	d	M	C	
富山	201	79	布	谷悪	谷	○	-	-	○		◎	◎	-	○な	-	○	-	-	-	-	-	-	-	-	○概	-	d	M	C
富山	201	80	布	谷石	轉	○	-	-	○		○	○	-	○な	-	-	-	-	-	-	-	-	-	○概	-	d	M	C	
富山	201	81	布	谷石	轉	○	-	-	○		◎	◎	-	○な	-	-	-	-	-	-	-	-	-	○概	-	d	M	C	
富山	201	82	布	谷悪	谷	○	-	-	○		◎	◎	-	○な	-	○	-	-	-	-	-	-	-	○概	-	b	M	B	
富山	201	83	布	谷悪	谷	○	-	-	○		◎	◎	-	○な	-	○	-	-	-	-	-	-	-	○概	-	b	M	B	
富山	201	84	下	ノ名	円	○	-	-	○		○	-	-	○土	-	○	-	-	-	-	-	-	-	○未	-	d	M	C	
富山	201	85	平	沢ガ	マ谷	○	-	-	○		○	-	-	-	-	○	-	-	-	-	-	-	-	○概	-	d	M	C	
富山	201	86	平	沢蒲	谷	○	-	-	○		○	-	-	○土	-	○	-	-	-	-	-	-	-	○概	-	c	M	C	
富山	201	87	平	沢蒲	谷	○	-	-	○		◎	-	-	-	-	-	-	-	-	-	-	-	-	○概	-	c	M	C	
富山	201	88	土	玉生	岩井	谷	○	-	-	○		◎	◎	-	○な	-	-	-	-	-	-	-	-	-	-	c	M	C	
富山	201	89	茗	ヶ島	水上	谷	○	-	-	○		◎	◎	-	-	-	-	-	-	-	-	-	-	○概	-	b	M	B	
富山	201	90	茗	ヶ島	雪持	○	-	-	○		○	○	-	○な	-	○	-	-	-	-	-	-	-	○概	-	d	M	C	
富山	201	91	栃	折立	道山	○	○建	-	○		○	○	-	○土	-	○	○	-	-	-	-	-	-	○概	-	d	M	C	
富山	201	92	栗	須廻	淵	○	○建	-	○		◎	◎	-	-	-	-	-	-	-	-	-	-	-	○建	c	M	C		
富山	201	93	栗	須上	野	○	-	-	○		◎	◎	-	-	-	○	-	-	-	-	-	-	-	○概	-	a	M	A	
富山	201	94	花	房藤	吉	○	-	-	○		◎	◎	-	○な	-	-	-	-	-	-	-	-	-	○概	-	c	H	B	
富山	201	95	花	房桜	峠	○	-	-	○		◎	-	-	○な	-	○	-	-	-	-	-	-	-	○概	-	c	M	C	
富山	201	96	清	水桐	平	○	-	-	○		◎	-	-	-	-	○	-	-	-	-	-	-	-	-	-	c	L	C	
富山	201	97	高	野向	山	○	-	-	○		○	○	-	○土	-	○	-	-	-	-	-	-	-	○未	-	a	H	A	
富山	201	98	田	頭表	出し	谷	○	-	-	○		◎	◎	-	-	-	-	-	-	-	-	-	-	-	-	c	M	C	
富山	201	99	東	原沼	除	○	-	-	○		◎	◎	-	-	-	-	-	-	-	-	-	-	-	○概	-	c	H	B	
富山	201	100	東	原朝	谷	○	-	-	○		○	-	-	-	-	○	-	-	-	-	-	-	-	-	-	c	H	B	
富山	201	101	夏	前細	沼	○	-	-	○		◎	-	-	-	-	○	-	-	-	-	-	-	-	○概	-	c	H	B	
富山	201	102	西	原北	大	阪	○	-	-	○		○	-	-	-	○	-	-	-	-	-	-	-	-	-	d	M	C	
富山	201	103	桐	谷下	山	○	-	-	○		◎	-	-	○水	○	○	-	-	-	-	-	-	-	-	-	b	M	B	
富山	201	104	桐	谷橋	子	谷	○	-	-	○		◎	-	-	○水	○	○	-	○	329	-	-	-	-	-	b	H	A	

市町村名	市町村番号	調査番号	位置		土地区分		所有区分					危険箇所把握区分			法的規制の状況							施行状況(雪崩防災関係)		危険度等																	
					地	その他	国有林	民有林	その他	既把握箇所	の治山調査箇所	の新規追加	保安林等	防止区域	危険地域	壊危険区域	急傾斜地崩壊危険箇所	雪崩危険箇所	雪崩危険箇所	砂防指定地	治山	その他	発生危険度	重要度	危険箇所																
			大字	字																						地	その他	国有林	民有林	その他	既把握箇所	の治山調査箇所	の新規追加	保安林等	防止区域	危険地域	壊危険区域	急傾斜地崩壊危険箇所	雪崩危険箇所	雪崩危険箇所	砂防指定地
富山	201	105	滝	脇	大	谷	○	-	-	○		◎	-	-	-	○	-	-	-	-	-	-	-	-	-	-	-	-	-	-	-	-	-	-	-	b	H	A			
富山	201	106	上	黒	瀬	栗	林	○	-	-	○		◎	◎	-	-	○	-	-	○	334	-	-	-	-	-	-	-	-	-	-	-	-	-	-	b	H	A			
富山	201	107	上	笹	原	竹	原	○	-	-	○		◎	-	-	-	-	-	-	-	-	-	-	-	-	-	-	-	-	-	-	-	-	-	b	M	B				
富山	201	108	西	布	山	大	平	○	-	-	○		○	-	-	-	○	-	-	○	358	-	-	-	-	-	-	-	-	-	-	-	-	-	-	b	H	A			
富山	201	109	三		松	西	山	○	-	-	○		◎	-	-	-	-	○	-	-	-	-	-	-	-	-	-	-	-	-	-	-	-	-	-	b	H	A			
富山	201	110	草	蓮	坂	上	野	○	-	-	○		◎	◎	-	-	○	-	-	-	-	-	-	-	-	-	-	-	-	-	-	-	-	-	-	b	H	A			
富山	201	111	平		沢	蒲	谷	○	-	-	○		◎	◎	-	-	-	○	-	-	-	-	-	-	-	-	-	-	-	-	-	-	-	-	-	b	H	A			
富山	201	112	土	玉	生	上	山	○	-	-	○		◎	◎	-	○	-	-	-	-	-	-	-	-	-	-	-	-	-	-	-	-	-	-	-	b	H	A			
富山	201	113	大	王	生	下	田	○	-	-	○		◎	-	-	○	-	○	-	-	-	-	-	-	-	-	-	-	-	-	-	-	-	-	-	b	M	B			
富山	201	114	中		島	笹	管	○	-	-	○		◎	◎	-	○	-	○	-	-	-	-	-	-	-	-	-	○	概	-	-	-	-	-	-	d	H	C			
富山	201	115	内		名	日	影	平	○	-	-	○		◎	◎	-	○	-	○	-	-	-	-	-	-	-	-	○	概	-	-	-	-	-	-	b	H	A			
富山	201	116	田		頭	和	山	○	-	-	○		◎	-	-	-	-	○	-	○	370	-	-	-	-	-	-	-	-	-	-	-	-	-	-	c	H	B			
富山	201	117	水		無	家	高	○	-	-	○		◎	◎	-	○	-	-	-	-	-	-	-	-	-	-	-	-	-	-	-	-	-	-	-	c	H	B			
富山	201	118	中		山	窪	草	蓮	○	-	-	○		◎	◎	-	○	-	○	-	-	-	-	-	-	-	-	○	未	-	-	-	-	-	-	a	H	A			
富山	201	119	栃		折	南	山	○	○	建	-	○		◎	◎	-	○	○	○	-	-	-	-	-	-	-	-	-	-	-	-	-	-	-	-	b	H	A			
富山	201	120	栃		折	日	石	谷	○	○	建	-	○		◎	◎	-	○	○	-	-	-	-	-	-	-	-	-	-	-	-	-	-	-	-	a	M	A			
富山	201	121	栃		折	立	道	山	○	○	建	-	○		◎	◎	-	○	○	-	-	-	-	-	-	-	-	-	-	-	-	-	-	-	-	b	M	B			
富山	201	122	抽		木	桂	谷	口	○	-	-	○		◎	◎	-	○	-	○	-	○	368	-	-	-	-	-	○	概	-	-	-	-	-	-	-	a	H	A		
富山	201	123	下		落	大	平	○	-	-	○		-	-	○	○	-	○	-	-	-	-	-	-	-	-	-	○	未	-	-	-	-	-	-	a	M	A			
富山	201	124	下	仁	歩	ミ	ズ	カ	シ	ボ	○	-	-	○		-	-	-	-	-	○	360	-	-	-	-	-	-	-	-	-	-	-	-	-	c	M	C			
富山	201	125	草	蓮	坂	上	野	○	-	-	○		-	-	○	-	○	-	-	-	-	-	-	-	-	-	-	-	-	-	-	-	-	-	-	a	H	A			
富山	201	126	三		松	西	山	○	-	-	○		-	-	○	-	○	○	-	○	367	-	-	-	-	-	-	-	-	-	-	-	-	-	-	-	a	M	A		
富山	201	127	三		松	西	山	○	-	-	○		-	-	○	-	-	-	-	-	-	-	-	-	-	-	-	-	-	-	-	-	-	-	-	-	a	M	A		
富山	201	128	北		平	武	道	原	○	-	-	○		-	-	○	-	-	○	-	-	-	-	-	-	-	-	-	-	-	-	-	-	-	-	-	a	M	A		
富山	201	129	尾		畑	上	山	○	-	-	○		-	-	○	○	-	-	-	-	-	-	-	-	-	-	-	-	-	-	-	-	-	-	-	-	a	M	A		
富山	201	130	大		玉	生	丸	山	○	-	-	○		-	-	○	-	-	○	-	-	-	-	-	-	-	-	-	-	-	-	-	-	-	-	-	a	H	A		
富山	201	131	茗	ヶ	島	向	山	○	-	-	○		-	-	○	-	-	-	-	-	-	-	-	-	-	-	-	○	未	-	-	-	-	-	-	-	a	M	A		
富山	201	132	茗	ヶ	島	向	山	○	-	-	○		-	-	○	-	-	-	-	-	-	-	-	-	-	-	-	-	-	-	-	-	-	-	-	-	-	a	M	A	
富山	201	133	栃		折	立	道	山	○	○	建	-	○		-	-	○	-	○	○	-	-	-	-	-	-	-	-	-	-	-	-	-	-	-	-	b	M	B		
富山	201	134	栃		折	宮	ノ	下	○	○	建	-	○		-	-	○	-	○	-	-	-	-	-	-	-	-	-	-	-	-	-	-	-	-	-	-	b	H	A	
富山	201	135	上		黒	瀬	石	原	○	-	-	○		-	-	○	-	-	-	-	-	-	-	-	-	-	-	-	-	-	-	-	-	-	-	-	-	b	M	B	
富山	201	136	上		笹	原	竹	原	○	-	-	○		-	-	○	○	-	-	-	-	-	-	-	-	-	-	-	-	-	-	-	-	-	-	-	-	b	M	B	
富山	201	137	桐		谷	助	島	○	-	-	○		-	-	○	○	-	-	-	-	-	-	-	-	-	-	-	-	-	-	-	-	-	-	-	-	-	a	M	A	
富山	201	138	花		房	北	谷	○	-	-	○		-	-	○	-	-	○	-	○	371	-	-	-	-	-	-	-	-	-	-	-	-	-	-	-	-	-	a	H	A
富山	201	139	清		水	桐	平	○	-	-	○		-	-	○	-	-	○	-	-	-	-	-	-	-	-	-	-	-	-	-	-	-	-	-	-	-	-	a	H	A
富山	201	140	田		頭	和	山	○	-	-	○		-	-	○	○	-	-	○	-	-	-	-	-	-	-	-	-	-	-	-	-	-	-	-	-	-	-	a	H	A

市町村名	市町村番号	調査番号	位置		土地区分		所有区分			危険箇所把握区分			法的規制の状況							施行状況(雪崩防災関係)		危険度等															
					地	その他	国有林	民有林	その他	既把握箇所	の治山調査所等	の新規追加	保安林等	防止区域	危険区域	山崩危険区域	急傾斜地崩壊危険箇所	雪崩危険箇所	雪崩危険箇所	砂防指定地	山	その他	発生危険度	重要度	危険箇所												
			大字	字																						概	概	概	概	概	未	概	未	未	未	未	未
富山	201	141	新	屋	栃	原	○	-	-	○	-	-	○	-	-	-	-	-	-	-	-	-	-	-	-	-	-	-	-	-	-	-	b	H	A		
富山	201	142	上	野	日	影	平	○	-	-	○	-	-	○	-	-	-	-	-	-	-	-	-	-	-	-	-	-	-	-	-	-	a	H	A		
富山	201	143	上	野	横	平	○	-	-	○	-	-	○	○	-	○	-	-	-	-	-	-	-	-	-	-	-	-	-	-	-	-	a	M	A		
富山	201	144	細	滝	牛	ヶ	谷	○	-	-	○	-	-	○	○	-	○	-	-	-	-	-	-	-	-	-	-	-	-	-	-	-	a	M	A		
富山	201	145	西	方	山	大	平	○	-	-	○	-	-	○	○	-	○	-	-	-	-	-	-	-	-	-	-	-	-	-	-	-	a	M	A		
富山	201	146	杉	ヶ	原	南	平	○	-	-	○	-	-	○	○	-	○	-	-	-	-	-	-	-	-	-	-	-	-	-	-	-	a	H	A		
富山	201	147	桐	谷	下	山	○	-	-	○	-	-	○	-	○	-	○	-	-	-	-	-	-	-	-	-	-	-	-	-	-	-	a	M	A		
富山	201	148	平	沢	小	平	○	-	-	○	○	○	○	○	○	-	○	-	-	-	-	-	-	-	-	-	-	-	-	-	-	-	c	M	C		
富山	201	149	道	島	釜	谷	○	-	-	○	○	-	-	-	-	-	-	-	-	-	-	-	-	-	-	-	-	-	-	-	-	-	b	L	C		
富山	201	150	道	島	後	山	○	-	-	○	○	-	-	-	-	-	○	-	-	-	-	-	-	-	-	-	-	-	-	-	-	-	b	H	A		
富山	201	151	上	野	前	田	○	-	-	○	○	-	-	-	-	-	-	-	-	-	-	-	-	-	-	-	-	-	-	-	-	-	b	L	C		
富山	201	152	道	島	向	山	○	-	-	○	○	-	-	-	-	-	○	-	-	-	-	-	-	-	-	-	-	-	-	-	-	-	b	H	A		
富山	201	153	平	等	古	屋	敷	○	-	-	○	○	-	-	-	-	-	-	-	-	-	-	-	-	-	-	-	-	-	-	-	-	b	M	B		
富山	201	154	葎	原	西	谷	○	-	-	○	○	-	-	-	-	-	-	-	-	-	-	-	-	-	-	-	-	-	-	-	-	-	-	b	M	B	
富山	201	155	大	瀬	谷	加	引	谷	○	○	建	-	-	○	崩	-	○	○	○	建	-	-	-	-	-	-	-	-	-	-	-	-	-	b	H	A	
富山	201	156	高	塚	杉	ノ	木	谷	○	-	-	○	○	-	-	-	-	-	-	-	-	-	-	-	-	-	-	-	-	-	-	-	-	b	M	B	
富山	201	157	吉	住	細	谷	○	-	-	○	○	-	-	-	-	-	-	-	-	-	-	-	-	-	-	-	-	-	-	-	-	-	-	b	H	A	
富山	201	158	道	島	力	ラ	谷	○	○	建	-	-	○	○	-	-	-	-	-	-	-	-	-	-	-	-	-	-	-	-	-	-	-	b	H	A	
富山	201	159	居	船	赤	松	平	○	-	-	○	○	-	-	○	-	-	-	-	-	-	-	-	-	-	-	-	-	-	-	-	-	-	b	L	C	
富山	201	160	居	船	赤	松	平	○	-	-	○	○	-	-	○	-	○	-	-	-	-	-	-	-	-	-	-	-	-	-	-	-	-	c	H	B	
富山	201	161	鍋	谷	赤	松	平	○	-	-	○	○	-	-	○	-	-	-	-	-	-	-	-	-	-	-	-	-	-	-	-	-	-	b	L	C	
富山	201	162	居	船	赤	松	平	○	-	-	○	○	○	-	○	-	-	-	-	-	-	-	-	-	-	-	-	-	-	-	-	-	-	b	L	C	
富山	201	163	谷	鎌	場	道	○	-	-	○	◎	◎	-	-	○	-	-	-	-	-	-	-	-	-	-	-	-	-	-	-	-	-	-	b	L	C	
富山	201	164	谷	鎌	場	道	○	-	-	○	◎	◎	-	-	○	-	-	-	-	-	-	-	-	-	-	-	-	-	-	-	-	-	-	-	b	L	C
富山	201	165	若	上	大	峯	○	-	-	○	◎	◎	-	-	○	-	-	-	-	-	-	-	-	-	-	-	-	-	-	-	-	-	-	-	b	L	C
富山	201	166	若	上	大	峯	○	-	-	○	○	○	-	-	-	-	-	-	-	-	-	-	-	-	-	-	-	-	-	-	-	-	-	-	b	L	C
富山	201	167	小	谷	天	峯	○	-	-	○	○	-	-	-	-	-	-	-	-	-	-	-	-	-	-	-	-	-	-	-	-	-	-	-	b	L	C
富山	201	168	清	水	中	筋	○	-	-	○	○	-	-	○	-	○	-	-	-	-	-	-	-	-	-	-	-	-	-	-	-	-	-	-	c	M	C
富山	201	169	場	沢	岨	○	-	-	○	◎	-	-	-	-	-	-	-	-	-	-	-	-	-	-	-	-	-	-	-	-	-	-	-	-	c	H	B
富山	201	170	谷	鎌	場	道	○	-	-	○	◎	◎	-	-	○	-	-	-	-	-	-	-	-	-	-	-	-	-	-	-	-	-	-	-	b	H	A
富山	201	171	鍋	谷	晒	○	○	建	-	-	◎	-	-	○	-	○	-	-	-	-	-	-	-	-	-	-	-	-	-	-	-	-	-	-	d	L	C
富山	201	172	若	土	長	坂	○	-	-	○	◎	◎	-	-	-	-	○	-	-	-	-	-	-	-	-	-	-	-	-	-	-	-	-	-	b	L	C
富山	201	173	若	土	長	坂	○	-	-	○	◎	◎	-	-	-	-	-	-	-	-	-	-	-	-	-	-	-	-	-	-	-	-	-	-	a	H	A
富山	201	174	鎌	倉	中	獄	○	-	-	○	◎	◎	-	-	-	-	-	-	-	-	-	-	-	-	-	-	-	-	-	-	-	-	-	-	b	H	A
富山	201	175	鎌	倉	大	日	○	○	建	-	-	◎	◎	-	○	-	○	-	-	-	-	-	-	-	-	-	-	-	-	-	-	-	-	-	c	H	B
富山	201	176	湯	花	坪	○	-	-	○	◎	-	-	-	○	土	○	-	-	-	-	-	-	-	-	-	-	-	-	-	-	-	-	-	-	c	H	B

市町村名	市町村番号	調査番号	位置		土地区分		所有区分			危険箇所把握区分			法的規制の状況						施行状況(雪崩防災関係)		危険度等								
					地	その他	国有林	民有林	その他	既把握箇所	の治山箇所	の新規追加	保安林等	防止区域	危険区域	壊危険区域	急傾斜地崩壊危険箇所	雪崩危険箇所	雪崩危険箇所	砂防指定地	治山	その他	発生危険度	重要度	危険箇所				
			大字	字																									
富山	201	177	湯	沢	岨	○	-	-	○	-	-	○	-	○	○	-	○	376	-	-	-	c	H	B					
富山	201	178	鎌	倉	中	獄	○	-	-	○	-	-	○	-	-	○	-	-	-	-	-	-	b	L	C				
富山	201	179	若	土	長	坂	○	-	-	○	-	-	○	-	-	○	-	-	-	-	-	-	b	H	A				
富山	201	180	谷	鎌		○	-	-	○	-	-	○	-	○	-	-	-	-	-	-	-	-	b	H	A				
富山	201	181	笹	津	平	山	○	-	-	○	-	-	-	-	○	-	-	-	-	-	-	-	d	H	C				
富山	201	182	岩	稲	村	下	○	-	-	○	○	-	○	水	-	○	-	-	-	-	-	-	c	M	C				
富山	201	183	岩	稲	松ノ	下	○	-	-	○	◎	-	-	○	水	-	○	-	○	317	-	-	-	c	H	B			
富山	201	184	榆	谷	張	出	谷	○	-	-	○	-	-	-	-	○	-	-	-	-	-	-	b	L	C				
富山	201	185	榆	谷	石	黒	谷	○	○	建	-	○	◎	◎	-	○	水	-	-	-	-	-	○	建	a	M	A		
富山	201	186	榆	谷	借	谷	○	○	建	-	○	◎	-	-	○	水	-	○	-	-	-	-	-	○	建	b	M	B	
富山	201	187	榆	谷	御	為	山	○	-	-	○	◎	◎	-	○	土	-	○	-	○	313	-	○	未	-	a	L	B	
富山	201	188	掛	庵	谷	入	道	○	-	-	○	○	-	-	○	水	-	○	-	-	-	-	-	-	-	a	L	B	
富山	201	189	庵	谷	御	為	山	○	-	-	○	◎	-	-	○	土	-	○	-	-	-	-	-	-	-	a	M	A	
富山	201	190	猪	谷	水	車	○	-	-	○	○	○	-	○	水	-	○	-	-	-	-	-	-	-	-	c	H	B	
富山	201	191	猪	谷	松	ヶ	端	○	○	建	-	○	◎	◎	-	○	な	-	○	-	-	-	-	○	概	○	a	M	A
富山	201	192	猪	谷	峠		○	-	-	○	◎	◎	-	-	-	-	-	-	-	-	-	-	-	-	-	a	H	A	
富山	201	193	蟹	寺	横	平	○	-	-	○	◎	-	-	○	な	-	○	-	○	305	-	○	未	-	-	a	M	A	
富山	201	194	蟹	寺	芋	曲	○	-	-	○	◎	◎	-	-	○	土	-	○	-	-	-	-	-	-	-	b	M	B	
富山	201	195	加	賀	沢	水	上	谷	○	-	-	○	-	-	○	土	-	○	-	-	-	-	-	-	-	a	M	A	
富山	201	196	加	賀	沢	坂	沼	谷	○	○	建	-	○	○	土	-	○	-	-	-	-	-	-	-	○	建	b	M	B
富山	201	197	加	賀	沢	貝	ヶ	淵	○	○	建	-	○	○	土	-	○	-	-	-	-	-	-	-	○	建	b	M	B
富山	201	198	蟹	寺	城	ヶ	山	○	-	-	○	◎	◎	-	-	-	-	○	-	-	-	-	-	-	-	a	H	A	
富山	201	199	榆	原	石	黒	谷	○	-	-	○	◎	-	-	-	-	-	○	-	○	314	-	-	-	-	c	H	B	
富山	201	200	片	掛	井	上	○	-	-	○	◎	-	-	-	-	-	-	-	○	310	-	-	-	-	-	b	H	A	
富山	201	201	片	掛	峠		○	-	-	○	◎	◎	-	○	土	-	○	-	-	-	-	-	-	-	-	a	M	A	
富山	201	202	庵	谷	向	谷	○	-	-	○	◎	◎	-	-	-	-	-	-	-	-	-	-	-	-	-	b	M	B	
富山	201	203	榆	原	中	尾	谷	○	-	-	○	-	-	○	土	-	○	-	-	-	-	-	-	-	-	c	M	C	
富山	201	204	猪	谷	木	框	○	-	-	○	-	-	○	○	な	-	-	-	-	-	-	-	-	-	-	b	M	B	
富山	201	205	蟹	寺	松	尾	○	-	-	○	-	-	○	○	水	-	-	-	○	303	-	-	-	-	-	b	M	B	
富山	201	206	猪	谷	峠		○	-	-	○	-	-	○	-	-	-	-	-	-	-	-	-	-	-	-	c	H	B	
上市	322	1	蓮	沢	本	蔵	○	-	-	○	◎	◎	-	-	-	-	-	○	-	-	-	-	-	○	未	-	a	H	A
上市	322	2	折	戸	西	浦	○	-	-	○	◎	◎	-	○	な	-	-	○	-	-	-	-	-	-	-	-	a	M	A
上市	322	3	稲	村	吉	川	○	-	-	○	○	-	-	-	○	○	-	-	-	-	-	-	-	-	-	-	a	M	A
上市	322	4	西	種	西	山	○	-	-	○	○	-	-	○	な	-	-	-	-	-	-	-	-	-	-	-	a	M	A
上市	322	5	西	種	西	山	○	-	-	○	○	-	-	○	な	-	-	-	-	-	-	-	-	-	-	-	a	M	A
上市	322	6	折	戸	西	浦	○	-	-	○	◎	-	-	-	-	-	-	-	○	143	-	-	-	-	-	-	a	H	A

市町村名	市町村番号	調査番号	位置		土地区分		所有区分			危険箇所把握区分			法的規制の状況						施行状況(雪崩防炎関係)		危険度等						
					地	その他	国有林	民有林	その他	既把握箇所	の治山調査箇所	の新規追加	保安林等	防止区域	危険区域	壊危険区域	急傾斜地崩壊危険箇所	雪崩危険箇所	雪崩危険箇所	砂防指定地	治山	その他	発生危険度	重要度	危険箇所		
			大字	字																							
上市	322	7	稲村	門口外	○	-	-	○	-	-	○	-	-	○	-	-	○	-	-	-	-	-	○未	-	b	L	C
上市	322	8	下田	下田平	○	○建	-	○	-	-	○	-	-	○	○	○	○	140	-	-	-	-	-	-	a	H	A
上市	322	9	蓮沢	下村	○	○建	-	○	-	-	○	○土	-	○	○	○	○	141	-	-	-	-	○未	-	b	L	C
上市	322	10	伊折	赤谷	○	-	-	○	-	-	○	-	-	○	-	-	-	-	-	-	-	-	○未	-	b	H	A
上市	322	11	西種	西山	○	-	-	○	-	-	○	-	-	○	-	○	○	149	-	-	-	-	-	-	b	L	C
立山	323	1	目桑	丸山	○	-	-	○	◎	◎	-	○な	○	-	-	-	-	-	-	-	-	-	○概	-	b	M	B
立山	323	2	座主坊	朝倉	○	-	-	○	◎	◎	-	○土	-	○	-	-	-	-	-	-	-	-	-	-	b	M	B
立山	323	3	千垣	下山	○	-	-	○	◎	◎	-	○土	-	○	-	-	-	-	-	-	-	-	-	-	b	M	B
立山	323	4	芦峯寺	豊木	○	○建	-	○	◎	◎	-	○土	-	○	-	-	-	○	○概	○建	-	-	-	b	M	B	
立山	323	5	芦峯寺	豊木	○	○建	-	○	◎	◎	-	○土	-	○	-	-	-	○	○概	-	-	-	-	-	b	H	A
立山	323	6	六郎谷	大平割	○	-	-	○	◎	◎	-	○土	-	○	-	-	-	-	-	-	-	-	-	-	d	M	C
立山	323	7	目桑	梅ノ木谷	○	-	-	○	◎	-	-	-	-	○	-	-	-	-	-	-	-	-	-	-	d	M	C
立山	323	8	目桑	鎌谷	○	-	-	○	◎	◎	-	-	-	○	-	-	-	-	-	-	-	-	-	-	d	M	C
立山	323	9	目桑	後妻林	○	-	-	○	◎	◎	-	-	○	-	-	-	-	-	-	-	-	-	-	-	b	M	B
立山	323	10	目桑	丸山	○	○建	-	○	◎	◎	-	○な	○	○	-	-	-	○	-	-	-	-	-	-	b	M	B
立山	323	11	小又	大平	○	-	-	○	◎	◎	-	○な	-	○	-	-	-	-	-	-	-	-	-	-	c	M	C
立山	323	12	横江	新坂	○	○建	-	○	◎	◎	-	-	-	○	-	○	○	208	○	-	-	-	-	-	c	H	B
立山	323	13	横江	大鞍	○	-	-	○	◎	◎	-	-	-	○	-	○	○	205	-	-	-	-	-	-	c	M	C
立山	323	14	千垣	小高平	○	-	-	○	◎	-	-	○土	-	○	-	-	-	-	-	-	-	-	-	-	a	M	A
立山	323	15	千垣	立岩田高	○	○建	-	○	◎	◎	-	○土	-	○	-	○	○	192	○	-	-	-	-	-	c	H	B
立山	323	16	芦峯寺	院乗寺	○	○建	-	○	◎	◎	-	-	○	○	-	○	○	172	○	-	-	-	-	-	c	H	B
立山	323	17	芦峯寺	寒谷	○	○建	-	○	◎	◎	-	○土	-	○	-	-	-	○	-	-	-	-	-	-	c	M	C
立山	323	18	芦峯寺	大崩	○	○建	-	○	◎	◎	-	○土	-	○	-	-	-	○	-	-	-	-	-	-	c	M	C
立山	323	19	芦峯寺	大崩	○	○建	-	○	◎	◎	-	○土	-	○	-	-	-	○	○未	-	-	-	-	-	d	M	C
立山	323	20	芦峯寺	豊木	○	○建	-	○	◎	◎	-	○土	-	○	-	-	-	○	○未	-	-	-	-	-	b	M	B
立山	323	21	芦峯寺	鳥帽岩	○	○建	-	○	◎	◎	-	○土	-	○	-	○	○	171	○	○未	-	-	-	-	a	H	A
立山	323	22	芦峯寺	鳥帽岩	○	○建	-	○	◎	◎	-	○土	-	○	-	-	-	○	-	-	-	-	-	-	c	M	C
立山	323	23	芦峯寺	七姫	○	○建	-	○	◎	◎	-	○土	-	○	-	-	-	○	-	-	-	-	-	-	c	M	C
立山	323	24	六郎谷	大平割	○	○建	-	○	-	-	○	-	-	○	-	○	○	197	○	-	-	-	-	-	b	H	A
立山	323	25	芦峯寺	七姫	○	○建	-	○	-	-	○	○土	-	-	-	-	-	○	-	-	-	-	-	-	a	M	A
立山	323	26	芦峯寺	雑穀	○	○建	-	○	-	-	○	○土	-	○	-	-	-	○	-	-	-	-	-	-	a	M	A
高岡	202	1	梶野	西広田	○	○建	-	○	◎	◎	-	○な	-	-	-	-	-	-	-	-	-	-	-	○概	a	M	A
高岡	202	2	梶野	西広田	○	-	-	○	◎	◎	-	-	-	-	-	-	-	-	-	-	-	-	-	-	c	M	C
高岡	202	3	山川	長表	○	-	-	○	◎	◎	-	-	-	-	-	-	-	-	-	-	-	-	-	-	c	L	C
高岡	202	4	柴野	見付	○	-	-	○	○	-	-	-	-	-	-	-	-	-	-	-	-	-	-	-	d	H	C
高岡	202	5	石堤	出水	○	-	-	○	◎	◎	-	-	-	-	○	-	-	-	-	-	-	-	-	-	d	H	C

市町村名	市町村番号	調査番号	位置		土地区分		所有区分			危険箇所把握区分			法的規制の状況							施行状況(雪崩防災関係)		危険度等														
					地	その他	国有林	民有林	その他	既把握箇所	の治山調査箇所	の新規追加	保安林区等	防止区域	危険区域	山崩危険区域	急傾斜地崩壊危険箇所	雪崩危険箇所	雪崩危険箇所	砂防指定地	治山	その他	発生危険度	重要度	保全対象象	危険箇所										
			大字	字																																
高岡	202	6	石堤	金山	○	-	-	○		○	-	-	-	-	-	-	-	-	-	-	-	-	-	-	-	-	-	-	-	-	-	-	b	H	A	
高岡	202	7	柴野	口割	○	○建	-	○		○	-	-	-	-	-	○	○	-	-	-	-	-	-	-	-	-	-	-	-	-	-	-	c	H	B	
高岡	202	8	頭川	鎌倉	○	-	-	○		○	-	-	-	-	-	-	-	-	-	-	-	-	-	-	-	-	-	-	-	-	-	-	c	H	B	
高岡	202	9	東海	老坂峠	○	-	-	○		○	-	-	-	-	-	○	-	-	-	-	-	-	-	-	-	-	-	-	-	-	-	-	b	H	A	
高岡	202	10	太田	岩崎	○	-	-	○		○	-	-	-	-	-	○	-	-	-	-	-	-	-	-	-	-	-	-	-	-	-	-	c	H	B	
高岡	202	11	勝木	原広地	○	-	-	○		◎	◎	-	○崩	-	-	-	-	-	-	-	-	-	-	-	-	-	-	-	-	-	-	-	c	M	C	
高岡	202	12	勝木	原尾屋敷	○	-	-	○		◎	◎	-	○崩	-	-	○	-	-	-	-	-	-	-	-	-	-	-	-	-	-	-	-	b	M	B	
高岡	202	13	山川	大窪	○	-	-	○		◎	◎	-	-	-	-	○	-	○	439	-	-	-	-	-	-	-	-	-	-	-	-	-	c	H	B	
高岡	202	14	山川	大窪	○	-	-	○		◎	◎	-	○土	-	-	○	-	-	-	-	-	-	-	-	-	-	-	-	-	-	-	-	c	L	C	
高岡	202	15	沢川	暮金平	○	-	-	○		◎	◎	-	○水	-	-	○	-	-	-	-	-	-	-	-	-	-	-	-	-	-	-	-	c	H	B	
高岡	202	16	沢川	脇林	○	-	-	○		◎	◎	-	-	-	-	-	-	-	-	-	-	-	-	-	-	○未	-	-	-	-	-	-	c	M	C	
高岡	202	17	沢川	脇林	○	-	-	○		○	-	-	○な	-	-	-	-	-	-	-	-	-	-	-	○未	-	-	-	-	-	-	-	c	M	C	
高岡	202	18	五位	堀切	○	○建	-	○		◎	◎	-	○な	-	-	○	○	○	737	-	-	-	-	-	-	○未	-	-	-	-	-	-	d	H	C	
高岡	202	19	五位	堀切	○	○建	-	○		◎	◎	-	-	-	-	○	○	○	738	-	-	-	-	-	-	○未	-	-	-	-	-	-	-	d	H	C
高岡	202	20	五位	八谷	○	○建	-	○		◎	◎	-	-	-	-	-	-	-	-	-	-	-	-	-	-	○概	-	-	-	-	-	-	-	d	M	C
高岡	202	21	小野	八谷	○	-	-	○		◎	◎	-	-	-	-	-	-	-	-	-	-	-	-	-	-	-	-	-	-	-	-	-	d	M	C	
高岡	202	22	小野	後尾	○	-	-	○		○	-	-	-	-	-	-	-	○	741	-	-	-	-	-	-	-	-	-	-	-	-	-	c	H	B	
高岡	202	23	小野	後尾	○	-	-	○		◎	◎	-	-	-	-	○	-	-	-	-	-	-	-	-	-	-	-	-	-	-	-	-	d	H	C	
高岡	202	24	小野	向山	○	-	-	○		○	-	-	-	-	-	○	-	-	-	-	-	-	-	-	-	-	-	-	-	-	-	-	c	M	C	
高岡	202	25	小野		○	-	-	○		○	-	-	-	-	-	○	-	-	-	-	-	-	-	-	-	-	-	-	-	-	-	-	c	L	C	
高岡	202	26	小野		○	-	-	○		○	-	-	-	-	○	○	-	-	-	-	-	-	-	-	-	-	-	-	-	-	-	-	c	L	C	
高岡	202	27	小野		○	-	-	○		○	-	-	-	-	-	-	-	-	-	-	-	-	-	-	-	-	-	-	-	-	-	-	c	M	C	
高岡	202	28	西明	寺口山	○	-	-	○		◎	◎	-	-	-	-	○	○	○	734	-	-	-	-	-	-	-	-	-	-	-	-	-	-	d	H	C
高岡	202	29	西明	寺上向田	○	-	-	○		○	-	-	-	-	-	○	○	○	733	-	-	-	-	-	-	-	-	-	-	-	-	-	-	d	H	C
高岡	202	30	西明	寺花尾	○	○建	-	○		○	-	-	-	-	-	-	-	-	-	-	-	-	-	-	-	○概	-	-	-	-	-	-	-	d	M	C
高岡	202	31	小野	後尾	○	-	-	○		◎	◎	-	-	-	-	-	-	-	-	-	-	-	-	-	-	-	-	-	-	-	-	-	c	L	C	
高岡	202	32	五位	八谷	○	-	-	○		◎	◎	-	○崩	-	-	○	-	-	-	-	-	-	-	-	-	-	-	-	-	-	-	-	c	M	C	
高岡	202	33	沢川	大馬場	○	-	-	○		◎	◎	-	-	-	-	-	-	-	-	-	-	-	-	-	-	-	-	-	-	-	-	-	c	M	C	
高岡	202	34	花尾	涌谷	○	-	-	○		◎	◎	-	-	-	-	-	-	-	-	-	-	-	-	-	-	-	-	-	-	-	-	-	c	M	C	
高岡	202	35	花尾	涌谷	○	-	-	○		◎	◎	-	-	-	-	-	-	-	-	-	-	-	-	-	-	-	-	-	-	-	-	-	c	M	C	
高岡	202	36	小野	向山	○	-	-	○		◎	◎	-	-	-	-	○	-	-	-	-	-	-	-	-	-	-	-	-	-	-	-	-	c	L	C	
高岡	202	37	小野	向山	○	-	-	○		◎	◎	-	-	-	-	○	-	-	-	-	-	-	-	-	-	-	-	-	-	-	-	-	c	L	C	
高岡	202	38	小野	向山	○	-	-	○		◎	◎	-	-	-	-	-	-	-	-	-	-	-	-	-	-	-	-	-	-	-	-	-	c	M	C	
高岡	202	39	西明	寺口山	○	-	-	○		◎	◎	-	-	-	-	○	-	-	-	-	-	-	-	-	-	-	-	-	-	-	-	-	c	H	B	
氷見	205	1	柿谷	西	○	-	-	○		◎	◎	-	-	-	-	○	-	○	624	-	-	-	-	-	-	-	-	-	-	-	-	-	b	H	A	
氷見	205	2	上余	川西	○	-	-	○		◎	◎	-	○崩	○	-	-	-	-	-	-	-	-	-	-	-	-	-	-	-	-	-	-	b	M	B	

市町村名	市町村番号	調査番号	位置		土地区分		所有区分					危険箇所把握区分			法的規制の状況							施行状況(雪崩防炎関係)		危険度等						
					地	その他	国有林	民有林	その他	既把握箇所	の治山調査箇所	の新規追加	保安林等	防止区域	危険区域	壊危険区域	急傾斜地	雪崩危険箇所	雪崩危険箇所	砂防指定地	治山	その他	発生危険度	重要度	危険箇所					
			大字	字																										
氷見	205	3	上余川	西口	○	-	-	○		◎	◎	-	○崩	-	○	-	-	-	-	-	-	-	-	-	-	-	-	b	H	A
氷見	205	4	寺尾	基石原	○	-	-	○		◎	◎	-	-	-	○	-	-	-	-	-	-	-	-	-	-	-	-	d	H	C
氷見	205	5	寺尾	笹尾	○	-	-	○		◎	◎	-	○土	-	○	-	-	-	-	-	-	-	-	-	-	-	-	d	H	C
氷見	205	6	寺尾	西口	○	-	-	○		◎	◎	-	○土	-	○	-	-	-	-	-	-	-	-	-	-	-	-	d	M	C
氷見	205	7	懸札	峠	○	-	-	○		◎	◎	-	○土	-	○	-	-	-	-	-	-	-	-	-	-	-	-	c	M	C
氷見	205	8	懸札	峠	○	-	-	○		◎	◎	-	○土	-	○	-	-	-	-	-	-	-	-	-	-	-	-	c	M	C
氷見	205	9	味川	中山	○	-	-	○		◎	◎	-	-	-	-	-	-	-	-	-	-	-	-	-	-	-	-	c	M	C
氷見	205	10	味川	西川	○	-	-	○		◎	◎	-	-	-	○	-	○	633	-	-	-	-	-	-	-	-	-	d	H	C
氷見	205	11	吉懸	風吹	○	-	-	○		◎	◎	-	○な	-	○	-	○	642	-	○概	-	-	-	-	-	-	-	c	H	B
氷見	205	12	一勿	殿林	○	-	-	○		◎	◎	-	○土	○	-	-	-	-	-	-	-	-	-	-	-	-	-	d	M	C
氷見	205	13	味川	上原	○	-	-	○		◎	◎	-	○土	-	○	-	-	-	-	-	-	-	-	-	-	-	-	d	M	C
氷見	205	14	余川	目谷山	○	-	-	○		◎	◎	-	○土	-	-	-	-	-	-	-	-	-	-	-	-	-	-	d	H	C
氷見	205	15	余川	目谷山	○	-	-	○		◎	◎	-	-	-	○	-	-	-	-	-	-	-	-	-	-	-	-	d	H	C
氷見	205	16	針本	中段	○	-	-	○		◎	◎	-	○崩	-	○	-	-	-	-	-	-	-	-	-	-	-	-	d	M	C
氷見	205	17	小滝	中谷割	○	-	-	○		◎	◎	-	-	-	-	-	-	-	-	-	-	-	-	-	-	-	-	b	M	B
氷見	205	18	小滝	嵐山割	○	-	-	○		◎	◎	-	-	○	-	-	-	-	-	-	-	-	-	-	-	-	-	d	M	C
氷見	205	19	角間	西平	○	-	-	○		◎	◎	-	○な	-	○	-	-	-	-	-	-	-	-	-	-	-	-	b	M	B
氷見	205	20	角間	西平	○	-	-	○		◎	◎	-	○な	-	○	-	-	-	-	-	-	-	-	-	-	-	-	b	M	B
氷見	205	21	磯辺	唐谷	○	-	-	○		◎	◎	-	○な	-	○	-	-	-	-	-	-	-	○概	-	-	-	-	b	H	A
氷見	205	22	磯辺	唐谷	○	-	-	○		◎	◎	-	○な	-	○	-	-	-	-	-	-	-	○概	-	-	-	-	b	H	A
氷見	205	23	磯辺	平	○	-	-	○		◎	◎	-	-	-	○	-	-	-	-	-	-	-	-	-	-	-	-	c	M	C
氷見	205	24	磯辺	浦屋敷	○	-	-	○		◎	◎	-	○な	-	○	-	-	-	-	-	-	-	-	-	-	-	-	c	H	B
氷見	205	25	森寺	野崎谷	○	-	-	○		◎	◎	-	○な	-	○	-	-	-	-	-	-	-	-	-	-	-	-	b	M	B
氷見	205	26	森寺	野崎谷	○	-	-	○		◎	◎	-	○な	-	○	-	-	-	-	-	-	-	○未	-	-	-	-	c	H	B
氷見	205	27	仏生寺	吉池	○	-	-	○		◎	◎	-	-	-	-	-	-	-	-	-	-	-	○未	-	-	-	-	b	L	C
氷見	205	28	仏生寺	上原	○	-	-	○		◎	◎	-	-	○	-	-	-	-	-	-	-	-	○未	-	-	-	-	c	L	C
氷見	205	29	仏生寺	三枚田	○	-	-	○		◎	◎	-	-	-	-	-	-	-	-	-	-	-	-	-	-	-	-	b	L	C
氷見	205	30	仏生寺	細越	○	-	-	○		◎	◎	-	○崩	○	-	-	-	-	-	-	-	-	-	-	-	-	-	a	L	B
氷見	205	31	仏生寺	吉池	○	-	-	○		◎	◎	-	○崩	-	-	-	-	-	-	-	-	-	○未	-	-	-	-	b	L	C
氷見	205	32	仏生寺	大久保	○	-	-	○		◎	◎	-	-	-	-	-	-	-	-	-	-	-	-	-	-	-	-	c	M	C
氷見	205	33	仏生寺	原	○	-	-	○		◎	◎	-	○土	-	○	-	○	647	-	-	-	-	-	-	-	-	-	d	H	C
氷見	205	34	仏生寺	原	○	-	-	○		◎	◎	-	○土	-	-	-	-	-	-	-	-	-	○概	-	-	-	-	a	H	A
氷見	205	35	仏生寺	焼山	○	-	-	○		◎	◎	-	○な	-	-	-	-	-	-	-	-	-	○概	-	-	-	-	d	M	C
氷見	205	36	鞍骨	明後山	○	-	-	○		◎	◎	-	-	-	○	-	○	635	-	-	-	-	-	-	-	-	-	d	H	C
氷見	205	37	鞍骨	明後山	○	-	-	○		◎	◎	-	-	-	○	-	-	-	-	-	-	-	-	-	-	-	-	d	H	C
氷見	205	38	鞍骨	鉾根	○	-	-	○		◎	◎	-	-	-	○	-	-	-	-	-	-	-	-	-	-	-	-	c	H	B

市町村名	市町村番号	調査番号	位置		土地区分		所有区分			危険箇所把握区分			法的規制の状況							施行状況(雪崩防災関係)		危険度等									
					地	その他	国有林	民有林	その他	既把握箇所	の治山箇所	の新規追加	保安林等	防止区域	危険区域	山崩危険区域	急傾斜地崩壊危険区域	雪崩危険箇所	雪崩危険箇所	砂防指定地	治山	その他	発生危険度	重要度	保全対象度	危険箇所					
			大字	字																											
氷見	205	39	桑の院	金山	○	-	-	○		◎	◎	-	-	-	○	-	-	-	-	-	-	-	-	-	-	-	-	-	b	M	B
氷見	205	40	矢田部	吉池	○	-	-	○		◎	◎	-	-	-	○	-	-	-	-	-	-	-	-	-	-	-	-	-	d	H	C
氷見	205	41	早借丸	山	○	○建	-	○		◎	◎	-	-	-	○	○	○	643	-	-	-	-	-	-	-	-	-	c	H	B	
氷見	205	42	早借八ヶ尻	尻	○	-	-	○		◎	◎	-	-	-	○	-	-	-	-	-	-	-	-	-	-	-	-	c	M	C	
氷見	205	43	久目中	林	○	○建	-	○		◎	◎	-	-	-	○	○	○	668	-	-	-	-	-	-	-	-	-	d	H	C	
氷見	205	44	久目中	林	○	-	-	○		◎	◎	-	-	-	○	-	-	-	-	-	-	-	○概	-	-	-	-	b	H	A	
氷見	205	45	桑の院中	山	○	-	-	○		◎	◎	-	-	-	○	-	-	-	-	-	-	-	-	-	-	-	-	d	M	C	
氷見	205	46	赤毛松	谷	○	-	-	○		◎	◎	-	-	-	○	-	-	-	-	-	-	-	-	-	-	-	-	b	M	B	
氷見	205	47	赤毛松	谷	○	-	-	○		◎	◎	-	-	-	○	-	-	-	-	-	-	-	-	-	-	-	-	b	M	B	
氷見	205	48	赤毛定杭	杭	○	-	-	○		◎	◎	-	○土	-	○	-	-	-	-	-	-	-	-	-	-	-	-	c	M	C	
氷見	205	49	赤毛大平	平	○	-	-	○		○	-	-	-	-	-	-	-	-	-	-	-	-	-	-	-	-	-	b	M	B	
氷見	205	50	赤毛大平	平	○	-	-	○		◎	◎	-	-	-	○	-	-	-	-	-	-	-	-	-	-	-	-	b	M	B	
氷見	205	51	赤毛大平	平	○	-	-	○		◎	◎	-	-	-	-	-	-	-	-	-	-	-	-	-	-	-	-	b	M	B	
氷見	205	52	桑の院後	山	○	○建	-	○		◎	◎	-	○崩	-	○	○	○	690	-	-	-	-	-	-	-	-	-	d	H	C	
氷見	205	53	岩ヶ瀬	尾松	○	○建	-	○		◎	◎	-	-	-	○	○	○	702	-	-	-	-	-	-	-	-	-	d	H	C	
氷見	205	54	柵懸小崎	崎	○	○建	-	○		◎	◎	-	-	-	○	○	○	708	-	-	-	-	-	-	-	-	-	b	H	A	
氷見	205	55	赤毛松	谷	○	-	-	○		◎	◎	-	-	-	○	-	-	-	-	-	-	-	-	-	-	-	-	b	M	B	
氷見	205	56	坪池前	田	○	-	-	○		◎	◎	-	-	○	○	-	-	-	-	-	-	-	-	-	-	-	-	d	M	C	
氷見	205	57	岩ヶ瀬向	山	○	-	-	○		◎	◎	-	-	-	○	-	-	-	-	-	-	-	-	-	-	-	-	c	M	C	
氷見	205	58	岩ヶ瀬五里	山	○	-	-	○		◎	◎	-	-	○	○	-	○	711	-	-	-	-	-	-	-	-	-	c	H	B	
氷見	205	59	老谷南	谷	○	-	-	○		◎	◎	-	-	-	○	-	-	-	-	-	-	-	-	-	-	-	-	d	L	C	
氷見	205	60	岩ヶ瀬山	田	○	-	-	○		◎	◎	-	-	-	○	-	-	-	-	-	-	-	-	-	-	-	-	b	M	B	
氷見	205	61	岩ヶ瀬山	田	○	-	-	○		◎	◎	-	-	-	○	-	○	697	-	-	-	-	-	-	-	-	-	b	H	A	
氷見	205	62	見内葛葉谷	内	○	-	-	○		◎	◎	-	-	-	○	-	-	-	-	-	-	-	-	-	-	-	-	b	M	B	
氷見	205	63	葛葉大向	向	○	-	-	○		◎	◎	-	-	-	○	-	○	699	-	-	-	-	-	-	-	-	-	b	H	A	
氷見	205	64	久日子浦	谷内	○	-	-	○		◎	◎	-	-	-	-	-	-	-	-	-	-	-	-	-	-	-	-	c	H	B	
氷見	205	65	三尾前	田	○	-	-	○		◎	◎	-	-	○	○	-	○	706	-	-	-	-	-	-	-	-	-	c	H	B	
氷見	205	66	三尾前	田	○	-	-	○		◎	◎	-	-	○	○	-	-	-	-	-	-	-	-	-	-	-	-	c	H	B	
氷見	205	67	三尾米山	山	○	-	-	○		◎	◎	-	○な	-	○	-	-	○	704	-	-	-	-	-	-	○未	-	d	H	C	
氷見	205	68	日名田大上	上	○	-	-	○		◎	◎	-	-	-	-	-	-	-	-	-	-	-	-	-	○概	-	-	d	M	C	
氷見	205	69	日名田中尾	尾	○	-	-	○		◎	◎	-	-	-	○	-	○	691	-	-	-	-	-	-	-	-	-	d	H	C	
氷見	205	70	田江林	林	○	○建	-	○		◎	◎	-	-	-	○	○	-	-	-	-	-	-	-	-	-	-	-	c	H	B	
小矢部	209	1	久利須		○	-	-	○		○	-	-	-	-	-	-	-	-	-	-	-	-	-	-	-	-	-	c	L	C	
小矢部	209	2	森屋		○	○建	-	○		◎	◎	-	-	-	-	-	-	-	-	-	-	-	-	-	○概	-	-	b	H	A	
小矢部	209	3	北屋敷		○	○建	-	○		○	-	-	-	-	○	-	-	-	-	-	-	-	-	-	○概	-	-	b	L	C	
小矢部	209	4	嘉例谷		○	-	-	○		○	-	-	-	-	○	-	-	-	-	-	-	-	-	-	-	-	-	b	M	B	

市町村名	市町村番号	調査番号	位置		土地区分		所有区分					危険箇所把握区分				法的規制の状況						施行状況(雪崩防災関係)		危険度等									
					地	他	国有林	民有林	その他	既把握箇所	の治山調査箇所	の新規追加	保安林区等	防止区域	危険地区	山崩危険区域	急傾斜地崩壊危険箇所	雪崩危険箇所	雪崩危険箇所	砂防指定地	治山	その他	発生危険度	重要度	保全対象度	危険箇所の							
			大字	字																													
小矢部	209	5	八	伏	○	-	-	○		○	-	-	-	-	○	-	-	-	-	-	-	-	-	-	-	-	-	-	-	d	M	C	
小矢部	209	6	五	郎丸	○	-	-	○		○	-	-	-	-	○	-	-	-	-	-	-	-	-	-	-	-	-	-	-	-	d	M	C
小矢部	209	7	屋	波	○	-	-	○		○	-	-	-	-	-	-	-	-	-	-	-	-	-	-	-	-	-	-	-	b	H	A	
小矢部	209	8	安	楽寺天田	○	-	-	○		◎	◎	-	-	-	○	-	-	-	-	-	-	-	-	-	-	-	-	-	-	d	M	C	
小矢部	209	9	安	楽寺大清水	○	-	-	○		◎	◎	-	-	○	-	-	-	-	-	-	-	-	-	-	-	-	-	-	-	d	H	C	
小矢部	209	10	安	楽寺裏山	○	-	-	○		◎	◎	-	○土	○	○	-	-	-	-	-	-	-	-	-	-	-	-	-	-	d	H	C	
小矢部	209	11	道	坪野口山	○	-	-	○		◎	◎	-	○な	-	○	-	-	-	-	-	-	-	-	-	-	-	-	-	-	b	H	A	
小矢部	209	12	峰	坪野小松野	○	-	-	○		◎	◎	-	-	-	○	-	-	-	-	-	-	-	-	-	-	-	-	-	-	d	M	C	
小矢部	209	13	峰	坪野林	○	-	-	○		◎	◎	-	-	○	-	-	-	-	-	-	-	-	-	-	-	-	-	-	-	d	M	C	
小矢部	209	14	谷	坪野西山	○	-	-	○		◎	◎	-	-	-	-	-	-	-	-	-	-	-	-	-	-	-	-	-	-	d	H	C	
小矢部	209	15	論	田小鍛冶屋	○	-	-	○		◎	◎	-	-	-	-	-	-	-	-	-	-	-	-	-	-	-	-	-	-	c	H	B	
小矢部	209	16	名	ヶ滝滝ノ前外4	○	-	-	○		◎	◎	-	-	-	○	-	-	-	-	-	-	-	-	-	-	-	-	-	-	d	H	C	
小矢部	209	17	屋	波	○	-	-	○		◎	◎	-	○土	○	○	-	-	-	-	-	-	-	-	-	-	-	-	-	-	b	H	A	
小矢部	209	18	小	森谷西山	○	-	-	○		-	-	○	-	-	-	-	-	-	-	-	-	-	-	-	-	-	-	-	-	c	L	C	
射水	211	1	入	会地数後谷	○	○建	-	○		○	-	-	-	-	○	○	-	-	-	-	-	-	-	-	-	-	-	-	-	a	H	A	
射水	211	2	入	会地水蔵場	○	-	-	○		○	-	-	-	-	○	-	-	-	-	-	-	-	-	-	-	-	-	-	-	d	H	C	
砺波	208	1	頼	成	○	-	-	○		○	○	-	-	-	-	-	-	-	-	-	-	-	-	-	-	-	-	-	-	b	M	B	
砺波	208	2	東	別所	○	-	-	○		○	○	-	-	-	○	-	-	-	-	-	-	-	-	-	-	-	-	-	-	c	M	C	
砺波	208	3	栃	上	○	-	-	○		○	○	-	-	-	○	-	-	-	-	-	-	-	-	-	-	-	-	-	-	c	M	C	
砺波	208	4	採	谷中平原	○	-	-	○		○	○	-	-	-	○	-	-	-	-	-	-	-	-	-	-	-	-	-	-	c	L	C	
砺波	208	5	採	谷西谷	○	-	-	○		○	○	-	-	-	○	-	-	-	-	-	-	-	-	-	-	-	-	-	-	c	M	C	
砺波	208	6	採	谷中平原	○	-	-	○		○	○	-	-	-	○	○	-	-	-	-	-	-	-	-	-	-	-	-	-	c	M	C	
砺波	208	7	採	谷中平原	○	-	-	○		○	○	-	-	-	-	-	-	-	-	-	-	-	-	-	-	-	-	-	-	b	M	B	
砺波	208	8	川	内用水下	○	-	-	○		○	○	-	-	-	-	-	-	-	-	-	-	-	-	-	-	-	-	-	-	b	M	B	
砺波	208	9	川	内谷内川淵	○	-	-	○		○	○	-	-	-	-	-	-	-	-	-	-	-	-	-	-	-	-	-	-	b	M	B	
砺波	208	10	川	内内六斗山	○	-	-	○		○	○	-	○土	-	-	-	-	-	-	-	-	-	-	-	-	-	-	-	-	b	M	B	
砺波	208	11	伏	木谷東谷	○	-	-	○		○	○	-	-	○	-	-	-	-	-	-	-	-	-	-	-	-	-	-	-	c	M	C	
砺波	208	12	伏	木谷谷内	○	-	-	○		○	○	-	-	-	○	-	-	-	-	-	-	-	-	-	-	-	-	-	-	c	M	C	
砺波	208	13	五	谷谷内	○	-	-	○		○	○	-	-	-	-	-	-	-	-	-	-	-	-	-	-	-	-	-	-	b	M	B	
砺波	208	14	井	栗谷谷内	○	-	-	○		○	○	-	-	-	-	-	-	-	-	-	-	-	-	-	-	-	-	-	-	b	M	B	
砺波	208	15	井	栗谷谷内	○	-	-	○		○	○	-	-	-	-	-	-	-	-	-	-	-	-	-	-	-	-	-	-	c	M	C	
砺波	208	16	井	栗谷谷内	○	○建	-	○		○	○	-	-	-	○	○	-	-	-	-	-	-	-	-	-	-	-	-	-	c	M	C	
砺波	208	17	庄	川町庄加羅谷	○	-	-	○		○	-	-	○土	-	○	-	○	-	○	791	-	-	-	-	-	-	-	-	-	a	H	A	
砺波	208	18	庄	川町湯谷下脇谷	○	○建	-	○		◎	◎	-	○な	-	○	○	○	○	781	-	-	-	-	-	-	-	-	-	-	b	H	A	
砺波	208	19	庄	川町湯谷下脇谷	○	○建	-	○		◎	◎	-	○な	-	○	-	-	-	-	-	-	○未	○	-	-	-	-	-	-	b	M	B	
砺波	208	20	庄	川町湯谷小原	○	○建	-	○		◎	◎	-	○土	-	○	-	-	-	-	-	-	-	-	-	-	-	-	-	-	c	M	C	

市町村名	市町村番号	調査番号	位置		土地区分		所有区分			危険箇所把握区分			法的規制の状況							施行状況(雪崩防災関係)		危険度等									
					地	その他	国有林	民有林	その他	既把握箇所	の治山箇所	の新規追加	保安林等	防止区域	危険地域	壊危険区域	急傾斜地崩壊危険箇所	雪崩危険箇所	雪崩危険箇所	砂防指定地	山	その他	発生危険度	重要度	危険箇所						
			大字	字																											
砺波	208	21	庄川町湯谷小	原	○	-	-	○		◎	◎	-	○	-	-	-	-	-	-	-	-	-	-	-	-	-	a	M	A		
砺波	208	22	庄川町二ツ屋	表	林	○	-	-	○		○	○	-	○	-	-	-	-	-	-	-	-	○	概	-	-	a	M	A		
砺波	208	23	庄川町湯谷小	原	○	-	-	○		◎	◎	-	○	-	-	-	-	-	-	-	-	-	○	概	-	-	d	M	C		
砺波	208	24	庄川町二ツ屋	下	藪	○	-	-	○		◎	◎	-	○	-	-	-	-	-	-	-	-	-	○	概	-	-	d	M	C	
砺波	208	25	庄川町小牧	腰切谷	○	○	建	-	○		○	-	-	○	-	-	-	-	-	-	-	-	-	-	○	a	M	A			
砺波	208	26	庄川町小牧	矢ヶ瀬	○	○	建	-	○		◎	◎	-	○	-	-	-	-	-	-	-	-	-	-	○	b	H	A			
砺波	208	27	庄川町小牧	村	中	○	○	建	-	○		◎	◎	-	○	-	-	-	-	-	-	-	-	○	未	○	b	H	A		
砺波	208	28	庄川町小牧	北	牧	○	○	建	-	○		◎	◎	-	○	-	-	-	-	-	-	-	-	-	-	b	H	A			
砺波	208	29	庄川町庄若	宮	○	-	-	○		-	-	○	○	-	○	-	-	-	-	-	-	-	-	-	○	未	-	b	M	B	
砺波	208	30	庄川町落シ	村	上	○	○	建	-	○		-	-	○	○	-	-	-	-	-	-	-	-	-	○	未	-	d	H	C	
南砺	210	1	大鋸屋大谷	島	○	-	-	○		○	○	-	○	-	-	-	-	-	-	-	-	-	-	-	-	-	a	M	A		
南砺	210	2	上田外26ヶ村入会他	山田郷真川	○	-	-	○		○	○	-	○	-	-	-	-	-	-	-	-	-	-	-	-	-	a	L	B		
南砺	210	3	上田外26ヶ村入会他	西山田鶴小谷	○	○	建	-	○		○	○	-	○	-	-	-	-	-	-	-	-	○	○	概	-	a	L	B		
南砺	210	4	祖山受	沼	○	-	-	○		◎	◎	-	○	-	-	-	-	-	-	-	-	-	-	-	-	-	a	H	A		
南砺	210	5	祖山受	沼	○	-	-	○		◎	◎	-	-	-	-	-	-	-	-	-	-	-	-	-	-	-	b	L	C		
南砺	210	6	祖山大作	谷	○	-	-	○		◎	◎	-	○	-	-	-	-	-	-	-	-	-	-	-	-	-	a	L	B		
南砺	210	7	祖山清水	谷	○	○	建	-	○		◎	◎	-	○	-	-	-	-	-	-	-	-	-	-	-	○	未	-	b	H	A
南砺	210	8	祖山大	沼	○	-	-	○		◎	◎	-	-	-	-	-	-	-	-	-	-	-	-	-	-	-	a	L	B		
南砺	210	9	大崩島		○	-	-	○		◎	◎	-	○	-	-	-	-	-	-	-	-	-	-	-	-	-	a	H	A		
南砺	210	10	大崩島中尾	口	○	-	-	○		◎	◎	-	○	-	-	-	-	-	-	-	-	-	-	-	-	-	c	H	B		
南砺	210	11	大崩島中尾	口	○	-	-	○		◎	◎	-	○	-	-	-	-	-	-	-	-	-	-	-	-	-	c	M	C		
南砺	210	12	入谷裏	向	口	○	-	-	○		◎	◎	-	-	-	-	-	-	-	-	-	-	-	-	-	-	a	M	A		
南砺	210	13	東中江	金	林	○	-	-	○		◎	◎	-	-	-	-	-	-	-	-	-	-	-	-	-	-	b	H	A		
南砺	210	14	入谷根	場	○	-	-	○		◎	◎	-	-	-	-	-	-	-	-	-	-	-	-	-	-	-	a	L	B		
南砺	210	15	入谷花	房	○	○	建	-	○		◎	◎	-	○	-	-	-	-	-	-	-	-	-	-	-	-	b	H	A		
南砺	210	16	高草嶺	山	田	○	-	-	○		◎	◎	-	-	-	-	-	-	-	-	-	-	-	-	-	-	b	H	A		
南砺	210	17	高草嶺	荒屋	口	○	-	-	○		◎	◎	-	○	-	-	-	-	-	-	-	-	-	-	-	-	c	H	B		
南砺	210	18	高草嶺	荒屋	口	○	-	-	○		◎	◎	-	-	-	-	-	-	-	-	-	-	-	-	-	-	b	H	A		
南砺	210	19	下出	経塚	田	○	-	-	○		◎	◎	-	○	-	-	-	-	-	-	-	-	-	-	-	-	a	L	B		
南砺	210	20	下出	大野	殿	○	○	建	-	○		◎	◎	-	○	-	-	-	-	-	-	-	-	-	-	-	○	概	a	M	A
南砺	210	21	籠渡	天蓋	尾	○	-	-	○		◎	◎	-	-	-	-	-	-	-	-	-	-	-	-	-	-	d	H	C		
南砺	210	22	平村	東	山	○	○	建	-	○		◎	◎	-	○	-	-	-	-	-	-	-	-	-	-	-	b	H	A		
南砺	210	23	平村	障	子	○	-	-	○		◎	◎	-	○	-	-	-	-	-	-	-	-	-	-	-	-	a	H	A		
南砺	210	24	上梨	向	山	○	-	-	○		◎	◎	-	○	-	-	-	-	-	-	-	-	-	-	-	-	a	H	A		
南砺	210	25	田	向	大	平	○	-	-	○		◎	◎	-	○	-	-	-	-	-	-	-	-	-	-	-	c	H	B		
南砺	210	26	上梨	水	無	○	-	-	○		◎	◎	-	○	-	-	-	-	-	-	-	-	-	-	-	-	a	M	A		

市町村名	市町村番号	調査番号	位置		土地区分		所有区分			危険箇所把握区分			法的規制の状況							施行状況(雪崩防災関係)		危険度等			
					地	その他	国有林	民有林	その他	既把握箇所	の治山調査箇所	の新規追加	保安林等	防止区域	危険地域	壊危険区域	急傾斜地崩壊危険箇所	雪崩危険箇所	雪崩危険箇所	砂防指定地	山	その他	発生危険度	重要度	危険箇所
			大字	字																					
南砺	210	27	上梨	上ノ平	○	-	-	○		◎	◎	-	○	-	○	-	-	-	-	○	未	-	a	H	A
南砺	210	28	上梨	大沼	○	○	-	○		◎	◎	-	○	-	○	○	887	-	-	-	○	-	c	H	B
南砺	210	29	上梨	岩倉	○	-	-	○		◎	◎	-	○	-	○	-	-	-	-	○	未	-	a	H	A
南砺	210	30	相倉	上口	○	-	-	○		◎	◎	-	○	○	-	-	-	-	-	-	-	-	a	M	A
南砺	210	31	相倉	上口	○	-	-	○		◎	◎	-	○	○	-	○	884	-	-	-	○	-	a	H	A
南砺	210	32	見座	大口	○	-	-	○		◎	◎	-	○	-	-	-	-	-	-	-	-	-	a	M	A
南砺	210	33	相倉	中谷歩	○	-	-	○		◎	◎	-	○	○	-	○	886	-	-	-	○	-	b	H	A
南砺	210	34	見座	矢倉	○	○	-	○		◎	◎	-	○	○	-	-	-	-	-	○	概	○	a	H	A
南砺	210	35	来栖	下開津	○	-	-	○		◎	◎	-	○	○	-	-	-	-	-	-	-	-	b	H	A
南砺	210	36	中畑	滝谷	○	○	-	○		◎	◎	-	-	-	○	-	○	885	-	-	○	-	a	H	A
南砺	210	37	下梨	上平	○	-	-	○		◎	◎	-	○	-	○	-	-	-	-	○	未	-	a	H	A
南砺	210	38	下梨	花房	○	-	-	○		◎	◎	-	○	-	○	-	-	-	-	-	-	-	c	H	B
南砺	210	39	下梨	花房	○	-	-	○		◎	◎	-	○	-	○	-	-	-	-	-	-	-	a	L	B
南砺	210	40	上松	尾下平	○	-	-	○		◎	◎	-	○	-	○	-	-	-	-	-	-	-	a	L	B
南砺	210	41	下梨	北尾	○	-	-	○		◎	◎	-	○	-	○	-	-	-	-	○	未	-	a	M	A
南砺	210	42	下梨	下山	○	-	-	○		◎	◎	-	○	-	○	-	-	-	-	○	未	-	a	L	B
南砺	210	43	渡原	抽山	○	-	-	○		◎	◎	-	○	-	○	-	-	-	-	○	未	-	a	H	A
南砺	210	44	渡原	大平	○	○	-	○		◎	◎	-	-	-	-	-	-	-	-	○	未	○	c	M	C
南砺	210	45	松尾	市原平	○	○	-	○		◎	◎	-	○	-	○	-	-	-	-	○	概	○	a	M	A
南砺	210	46	松尾	北ノ平	○	○	-	○		◎	◎	-	○	-	○	-	○	877,878	○	○	○	c	H	B	
南砺	210	47	松尾	北ノ平	○	-	-	○		◎	◎	-	○	-	○	-	-	-	-	○	未	-	a	M	A
南砺	210	48	城	二ノ越	○	○	-	○		◎	◎	-	○	-	-	-	-	-	-	-	○	-	a	M	A
南砺	210	49	城	城ノ平	○	-	-	○		◎	◎	-	-	-	-	-	-	-	-	○	未	-	a	L	B
南砺	210	50	祖山	抜平	○	○	-	○		◎	◎	-	○	-	○	-	-	-	-	-	○	-	a	M	A
南砺	210	51	障子	倉尾上壁	○	○	-	○		◎	◎	-	○	-	○	-	-	-	-	○	未	○	a	M	A
南砺	210	52	小来	栖茸沼	○	-	-	○		○	-	-	-	-	○	-	-	-	-	-	-	-	c	H	B
南砺	210	53	梨谷	蛇原	○	-	-	○		○	-	-	○	-	○	-	○	889	-	○	未	-	a	H	A
南砺	210	54	入谷	根場	○	-	-	○		-	-	○	-	-	-	-	-	-	-	○	未	-	b	H	A
南砺	210	55	下出		○	-	-	○		-	-	○	-	-	○	-	-	-	-	○	未	-	c	L	C
南砺	210	56	高草	嶺	○	-	-	○		-	-	○	-	-	○	-	-	-	-	○	未	-	b	L	C
南砺	210	57	高草	嶺	○	-	-	○		-	-	○	-	-	-	-	-	-	-	○	未	-	c	L	C
南砺	210	58	上梨		○	-	-	○		-	-	○	-	-	-	-	-	-	-	○	未	-	c	M	C
南砺	210	59	高草	嶺沼坂外	○	-	-	○		-	-	○	-	-	○	-	-	-	-	○	概	○	b	L	C
南砺	210	60	猪谷	獅子池外	○	○	-	○		◎	◎	-	○	-	○	-	○	891	○	○	○	c	H	B	
南砺	210	61	猪谷	獅子池	○	○	-	○		◎	◎	-	○	-	○	-	-	-	-	○	-	-	b	H	A
南砺	210	62	猪谷	獅子池	○	-	-	○		◎	◎	-	○	-	○	-	-	-	-	-	-	-	c	H	B

市町村名	市町村番号	調査番号	位置		土地区分		所有区分			危険箇所把握区分			法的規制の状況						施行状況(雪崩防炎関係)		危険度等			
					地	その他	国有林	民有林	その他	既把握箇所	の治山箇所	の新規追加	保安林等	防止区域	危険地域	壊危険区域	急傾斜地	雪崩危険箇所	雪崩危険箇所	砂防指定地	治山	その他	発生危険度	重要度
			大字	字																				
南砺	210	63	小原	大谷	○	-	-	○		◎	◎	-	○土	-	○	-	-	-	-	-	-	c	M	C
南砺	210	64	小原	大谷	○	○建	-	○		◎	◎	-	○土	-	○	-	○	893	-	○概	○	b	H	A
南砺	210	65	細島	深谷	○	○建	-	○		◎	◎	-	○土	-	○	-	-	-	-	○未	○	b	M	B
南砺	210	66	細島	深谷	○	-	-	○		◎	◎	-	○な	-	○	-	-	-	-	○未	-	b	M	B
南砺	210	67	細島	深谷	○	-	-	○		◎	◎	-	○な	-	○	-	-	-	-	○未	-	b	M	B
南砺	210	68	細島	西谷	○	○建	-	○		◎	◎	-	○な	-	○	-	○	895,894	○	○未	-	c	H	B
南砺	210	69	菅沼	深谷	○	○建	-	○		◎	◎	-	○な	-	○	-	-	-	○未	○	b	M	B	
南砺	210	70	菅沼	深谷	○	○建	-	○		◎	◎	-	○な	-	○	-	-	-	○未	○	a	M	A	
南砺	210	71	菅沼	越後谷	○	○建	-	○		◎	◎	-	○な	-	○	-	○	896	-	○未	○	b	H	A
南砺	210	72	菅沼	越後谷	○	○建	-	○		◎	◎	-	○な	-	○	-	-	-	○未	○	b	H	A	
南砺	210	73	田下	釜の間	○	○建	-	○		◎	◎	-	○な	-	○	-	-	-	○未	○	b	H	A	
南砺	210	74	上中	田	○	-	-	○		◎	◎	-	○な	-	○	-	○	899	-	○未	-	a	H	A
南砺	210	75	上中	田小谷	○	-	-	○		◎	◎	-	○土	-	○	-	-	-	○未	-	a	M	A	
南砺	210	76	新屋	横林	○	-	-	○		◎	◎	-	○な	-	○	-	○	902	-	○未	-	c	H	B
南砺	210	77	東赤	尾大谷	○	-	-	○		◎	◎	-	○土	-	○	-	○	905	-	○概	-	c	H	B
南砺	210	78	真木	北小谷平	○	-	-	○		◎	◎	-	○な	-	○	-	○	906	-	○未	-	a	H	A
南砺	210	79	真木	北小谷平	○	-	-	○		◎	◎	-	○な	-	○	-	-	-	○未	-	b	H	A	
南砺	210	80	椿	北谷	○	-	-	○		◎	◎	-	○な	-	○	-	-	-	-	-	b	L	C	
南砺	210	81	椿	北谷	○	-	-	○		◎	◎	-	○な	-	○	-	○	903	-	○未	-	b	H	A
南砺	210	82	椿	北谷	○	-	-	○		◎	◎	-	○な	-	○	-	○	904	-	○概	-	b	H	A
南砺	210	83	成出	蛇原	○	-	-	○		◎	◎	-	○水	-	○	-	-	-	○未	-	b	H	A	
南砺	210	84	西赤	尾上野	○	-	-	○		◎	◎	-	○な	-	○	-	○	907	-	○未	-	c	H	B
南砺	210	85	西赤	尾峰川	○	-	-	○		◎	◎	-	○な	-	○	-	-	-	○概	-	b	H	A	
南砺	210	86	下島	上島	○	-	-	○		◎	◎	-	○な	-	○	-	○	900	-	○未	-	b	H	A
南砺	210	87	下島	ウス谷	○	○建	-	○		◎	◎	-	○土	-	○	-	-	-	○未	○	a	H	A	
南砺	210	88	下島	ウス谷	○	○建	-	○		◎	◎	-	○土	-	○	-	-	-	○未	-	a	H	A	
南砺	210	89	漆谷	水林	○	○建	-	○		◎	◎	-	○な	-	○	-	-	-	○未	○	b	H	A	
南砺	210	90	漆谷	水林	○	-	-	○		◎	◎	-	○な	-	○	-	-	-	○未	-	b	H	A	
南砺	210	91	漆谷	長表	○	○建	-	○		◎	◎	-	○な	-	○	-	-	-	○未	-	c	H	B	
南砺	210	92	漆谷	長表	○	-	-	○		◎	◎	-	○な	-	○	-	-	-	○未	-	a	H	A	
南砺	210	93	漆谷	長表	○	~	-	○		◎	◎	-	○な	-	○	-	-	-	○未	-	b	H	A	
南砺	210	94	漆谷	民草嶺	○	-	-	○		◎	◎	-	○土	-	○	-	○	897	-	○未	-	c	H	B
南砺	210	95	小瀬	北平	○	-	-	○		◎	◎	-	○な	-	○	-	○	898	-	○概	-	a	H	A
南砺	210	96	漆谷	桂林	○	○建	-	○		◎	◎	-	○な	-	○	-	-	-	○未	○	b	H	A	
南砺	210	97	皆律	手倉	○	-	-	○		◎	◎	-	○な	-	○	-	-	-	○未	-	a	H	A	
南砺	210	98	皆律	上山	○	-	-	○		◎	◎	-	○な	-	○	-	○	892	-	○未	-	b	H	A

市町村名	市町村番号	調査番号	位置		土地区分		所有区分			危険箇所把握区分			法的規制の状況							施行状況(雪崩防炎関係)		危険度等					
					地	その他	国有林	民有林	その他	既把握箇所	の治山調査箇所	の新規追加	保安林等	防止区域	危険地域	山崩危険区域	急傾斜地崩壊危険区域	雪崩危険箇所	雪崩危険箇所	砂防指定地	山	その他	発生危険度	重要度	危険箇所		
			大字	字																							
南砺	210	99	皆	上	山	○	-	-	○		◎	◎	-	○	な	-	○	-	○	892	-	○	未	-	b	H	A
南砺	210	100	利賀竹下原	後野原	原	○	○	-	○		◎	-	-	○	上	-	-	-	-	-	-	-	○	概	b	M	B
南砺	210	101	利賀村下原	後野原	原	○	○	-	○		◎	◎	-	○	土	-	○	-	-	-	-	-	○	概	b	M	B
南砺	210	102	利賀村下屋	後野原	原	○	○	-	○		◎	-	-	-	-	○	-	-	-	-	-	-	○	概	b	M	B
南砺	210	103	利賀村下原	中野平	平	○	○	-	○		◎	◎	-	○	な	-	○	-	-	-	-	-	○	概	b	M	B
南砺	210	104	利賀村下原	上野向	平	○	-	-	○		◎	◎	-	○	な	-	○	-	○	867	-	-	○	概	b	H	A
南砺	210	105	利賀村栃原	下	山	○	-	-	○		◎	◎	-	○	な	-	○	-	-	-	-	-	○	概	b	M	B
南砺	210	106	利賀村栃原	高障子	子	○	-	-	○		◎	◎	-	○	土	-	○	-	-	-	-	-	○	概	b	M	B
南砺	210	107	利賀村栃原	高障子	子	○	○	-	○		◎	◎	-	○	土	-	○	-	-	-	-	-	○	概	b	M	B
南砺	210	108	利賀村大枚			○	○	-			◎	-	-	○	土	-	-	-	-	-	-	○	未	b	M	B	
南砺	210	109	利賀村北原	下	山	○	-	-	○		◎	◎	-	○	な	-	-	-	-	-	-	-	○	概	b	M	B
南砺	210	110	利賀村北原	大	平	○	-	-	○		◎	◎	-	○	な	-	○	-	-	-	-	-	○	概	b	M	B
南砺	210	111	利賀村栗当	九里	山	○	○	-	○		◎	◎	-	○	な	-	-	-	-	-	-	-	○	未	b	M	B
南砺	210	112	利賀村栗当	脇	山	○	○	-	○		◎	◎		○	崩	-	○	-	-	-	-	-	○	概	b	M	B
南砺	210	113	利賀村栗当	脇	山	○	○	-	○		◎	◎	-	-	-	-	-	-	-	-	-	-	○	概	a	M	A
南砺	210	114	利賀村高沼	北	山	○	-	-	○		◎	◎	-	○	土	-	-	-	-	-	-	-	○	概	b	M	B
南砺	210	115	利賀村高沼	北	山	○	○	-	○		◎	◎	-	○	崩	-	-	-	-	-	-	-	○	未	b	M	B
南砺	210	116	利賀村高沼	北	山	○	○	-	○		◎	◎	-	○	な	-	○	-	-	-	-	-	○	概	b	M	B
南砺	210	117	利賀村高沼	北	山	○	○	-	○		◎	◎	-	○	な	-	○	-	-	-	-	-	○	概	b	M	B
南砺	210	118	利賀村高沼	北	山	○	-	-	○		◎	◎	-	○	な	-	○	-	-	-	-	-	○	概	b	H	A
南砺	210	119	利賀村高沼	南	山	○	○	-	○		◎	◎	-	○	な	-	○	-	-	-	-	-	○	概	b	H	A
南砺	210	120	利賀村草嶺	島	山	○	○	-	○		◎	◎	-	○	な	-	○	-	-	-	-	-	○	未	b	M	B
南砺	210	121	利賀行草嶺	島	山	○	-	-	○		◎	◎	-	○	な	-	-	-	-	-	-	-	○	概	b	M	B
南砺	210	122	利賀行草嶺	島	山	○	-	-	○		◎	◎	-	○	な	-	-	-	-	-	-	-	○	概	b	M	B
南砺	210	123	利賀村草嶺	島	山	○	○	-	○		◎	-	-	○	な	-	-	-	-	-	-	-	○	概	b	M	B
南砺	210	124	利賀甘草嶺	野中	山	○	○	-	○		◎	◎	-	○	な	-	-	-	-	-	-	-	○	未	b	M	B
南砺	210	125	利賀村草嶺	野中	山	○	○	-	○		◎	◎	-	○	な	-	-	-	-	-	-	-	○	未	b	M	B
南砺	210	126	利賀村草嶺	野中	山	○	-	-	○		◎	◎	-	○	土	-	○	-	-	-	-	-	○	未	b	M	B
南砺	210	127	利賀村草嶺	南	山	○	○	-	○		◎	◎	-	○	な	-	○	-	-	-	-	-	○	概	b	M	B
南砺	210	128	利賀村草嶺	南	山	○	○	-	○		◎	◎	-	○	な	-	○	-	-	-	-	-	○	概	b	M	B
南砺	210	129	利賀村草嶺	南	山	○	○	-	○		◎	◎	-	○	な	-	○	-	-	-	-	-	○	概	b	M	B
南砺	210	130	利賀村草嶺	南	山	○	○	-	○		◎	◎	-	○	な	-	○	-	-	-	-	-	○	概	b	M	B
南砺	210	131	利賀村草嶺	南	山	○	○	-	○		◎	◎	-	○	な	-	○	-	-	-	-	-	○	未	b	M	B
南砺	210	132	利賀村押場	東	山	○	-	-	○		◎	-	-	-	-	○	-	-	-	-	-	-	○	未	b	M	B
南砺	210	133	利賀村押場	東	山	○	-	-	○		◎	◎	-	○	な	-	○	-	-	-	-	-	○	概	b	M	B
南砺	210	134	利賀村押場	東	山	○	-	-	○		◎	◎	-	○	な	-	○	-	-	-	-	-	-	-	b	H	A

市町村名	市町村番号	調査番号	位置		土地区分		所有区分			危険箇所把握区分			法的規制の状況							施行状況(雪崩防炎関係)		危険度等							
					地	その他	国有林	民有林	その他	既把握箇所	の治山箇所	の新規追加	保安林等	防止区域	危険区域	壊危険区域	急傾斜地崩壊危険箇所	雪崩危険箇所	雪崩危険箇所	砂防指定地	治山	その他	発生危険度	重要度	危険箇所の				
			大字	字																									
南砺	210	135	利賀村押場	東山	○	-	-	○		◎	◎	-	-	-	○	-	-	-	-	-	-	-	-	-	-	-	b	H	A
南砺	210	136	利賀村大豆谷	上山	○	-	-	○		◎	◎	-	○	-	-	-	-	-	-	-	-	○	概	-	-	b	M	B	
南砺	210	137	利賀村利加	東山	○	-	-	○		◎	◎	-	○	-	○	-	-	-	-	-	-	○	概	-	-	b	M	B	
南砺	210	138	利賀村利加	東山	○	-	-	○		◎	◎	-	○	-	○	-	-	-	-	-	-	○	概	-	-	b	M	B	
南砺	210	139	利賀村岩淵	尾の上	○	-	-	○		◎	◎	-	○	-	○	-	-	-	-	-	-	○	概	-	-	b	H	A	
南砺	210	140	利賀村北島	川東	○	○	建	-	○		◎	◎	-	-	-	-	-	-	-	-	-	-	○	未	-	b	M	B	
南砺	210	141	利賀村岩淵	大沼	○	-	-	○		◎	◎	-	○	-	○	-	-	-	-	-	-	○	概	-	-	b	H	A	
南砺	210	142	利賀村細島	川向	○	○	建	-	○		◎	◎	-	-	-	-	-	-	-	-	-	○	未	○	概	b	M	B	
南砺	210	143	利賀村細島	西平	○	-	-	○		◎	◎	-	○	-	○	-	○	856	-	-	-	○	概	-	-	b	H	A	
南砺	210	144	利賀村上島	西山	○	-	-	○		◎	◎	-	○	-	-	-	-	-	-	-	-	○	概	-	-	b	H	A	
南砺	210	145	利賀村上島	川東山	○	-	-	○		◎	◎	-	○	-	○	-	-	-	-	-	-	○	概	-	-	b	H	A	
南砺	210	146	利賀村坂上	姿佐戸	○	-	-	○		◎	◎	-	○	-	-	-	○	858	-	-	-	○	概	-	-	b	H	A	
南砺	210	147	利賀村坂上	扇の間	○	-	-	○		◎	◎	-	○	-	-	-	-	-	-	-	-	○	概	-	-	b	M	B	
南砺	210	148	利賀村坂上	宮の後	○	-	-	○		◎	◎	-	○	-	○	-	-	-	-	-	-	○	概	-	-	b	H	A	
南砺	210	149	利賀村阿別当	西山	○	-	-	○		◎	◎	-	○	-	○	-	-	-	-	-	-	○	概	-	-	b	H	A	
南砺	210	150	利賀村阿別当	沼	○	-	-	○		◎	◎	-	○	-	○	-	-	-	-	-	-	○	未	-	-	b	M	B	
南砺	210	151	利賀村阿別当	沼	○	-	-	○		◎	◎	-	○	-	○	-	-	-	-	-	-	○	未	-	-	b	M	B	
南砺	210	152	利賀村大勤場	田の島	○	-	-	○		◎	◎	-	○	-	○	-	-	-	-	-	-	○	概	-	-	b	M	B	
南砺	210	153	利賀村大勤場	中	□	○	-	-	○		◎	◎	-	○	-	○	-	-	-	-	-	○	未	-	-	b	M	B	
南砺	210	154	利賀村大勤場	中	□	○	○	建	-	○		◎	◎	-	○	-	○	-	-	-	-	○	未	○	概	b	H	A	
南砺	210	155	利賀村大勤場	千束	○	-	-	○		◎	◎	-	○	-	○	-	-	-	-	-	-	○	概	-	-	b	M	B	
南砺	210	156	利賀村大勤場	桂尾	○	-	-	○		◎	◎	-	○	-	-	-	-	-	-	-	-	○	概	-	-	b	M	B	
南砺	210	157	利賀村大勤場	桂尾	○	-	-	○		◎	◎	-	○	-	○	-	-	-	-	-	-	○	未	-	-	b	M	B	
南砺	210	158	利賀村大勤場	桂尾	○	-	-	○		◎	◎	-	○	-	○	-	-	-	-	-	-	○	未	-	-	b	M	B	
南砺	210	159	利賀村大勤場	奥大助場	○	○	建	-	○		◎	◎	-	○	-	○	-	-	-	-	-	○	未	○	概	b	M	B	
南砺	210	160	利賀村大勤場	奥大勤場	○	-	-	○		◎	◎	-	○	-	○	-	○	868	-	-	-	○	概	-	-	b	H	A	
南砺	210	161	利賀村百瀬川	東山	○	-	-	○		◎	◎	-	○	-	-	-	-	-	-	-	-	○	概	-	-	b	M	B	
南砺	210	162	利賀村百瀬川	東山	○	-	-	○		◎	◎	-	○	-	-	-	-	-	-	-	-	○	概	-	-	b	M	B	
南砺	210	163	利賀村百瀬川	西山	○	○	建	-	○		◎	◎	-	○	-	○	-	-	-	-	-	○	概	○	概	b	M	B	
南砺	210	164	利賀村百瀬川	西山	○	-	-	○		◎	◎	-	○	-	○	-	-	-	-	-	-	-	-	-	-	b	M	B	
南砺	210	165	利賀村百瀬川	西山	○	-	-	○		◎	◎	-	○	-	○	-	-	-	-	-	-	-	-	-	-	b	M	B	
南砺	210	166	利賀村百瀬川	西山	○	-	-	○		◎	◎	-	○	-	○	-	-	-	-	-	-	-	○	概	-	-	b	M	B
南砺	210	167	利賀村百瀬川	西山	○	-	-	○		◎	◎	-	-	-	-	-	-	-	-	-	-	-	-	-	-	b	M	B	
南砺	210	168	利賀村百瀬川	東山	○	-	-	○		◎	◎	-	○	-	-	-	-	-	-	-	-	-	○	概	-	-	b	M	B
南砺	210	169	利賀村百瀬川	東山	○	-	-	○		◎	◎	-	○	-	○	-	-	-	-	-	-	-	○	未	-	-	b	M	B
南砺	210	170	利賀村百瀬川	東山	○	-	-	○		◎	◎	-	○	-	○	-	-	-	-	-	-	-	-	-	-	b	M	B	

市町村名	市町村番号	調査番号	位置		土地区分		所有区分			危険箇所把握区分			法的規制の状況						施行状況(雪崩防災関係)		危険度等								
					地	その他	国有林	民有林	その他	既把握箇所	の治山箇所	の新規追加	保安林等	防止区域	危険地域	壊危険斜面	急傾斜地	雪崩危険箇所	雪崩危険箇所	砂防指定地	治山	その他	発生危険度	重要度	危険箇所				
			大字	字																									
南砺	210	171	利賀村百瀬	西	山	○	-	-	○	◎	◎	-	○	な	-	○	-	-	-	-	-	○	概	-	b	M	B		
南砺	210	172	利賀村百瀬	東	山	○	-	-	○	○	-	-	○	水	-	○	-	-	-	-	-	-	-	-	b	H	A		
南砺	210	173	利賀村上百瀬	西	山	○	-	-	○	◎	◎	-	○	な	-	-	-	-	-	-	-	-	○	概	-	b	M	B	
南砺	210	174	利賀村百瀬	東	山	○	-	-	○	○	○	-	○	水	-	-	-	○	832,835	-	-	-	-	-	b	H	A		
南砺	210	175	利賀村百瀬	東	山	○	-	-	○	○	○	-	○	水	-	-	-	○	845	-	-	-	○	概	-	b	H	A	
南砺	210	176	利賀村上百瀬	西	山	○	-	-	○	-	-	○	○	水	-	○	-	○	846	-	-	-	-	-	c	H	B		
南砺	210	177	利賀村長崎	上	山	○	-	-	○	◎	-	-	○	土	-	○	-	○	864	-	-	-	-	-	c	H	B		
南砺	210	178	利賀村	向	山	○	-	-	○	◎	◎	-	○	な	-	-	-	-	-	-	-	-	○	概	-	b	H	A	
南砺	210	179	利賀村	東	山	○	-	-	○	◎	◎	-	○	な	-	-	-	○	850	-	-	-	○	概	-	c	H	B	
南砺	210	180	利賀村	東	山	○	-	-	○	○	-	-	-	-	-	○	-	-	-	-	-	-	-	-	b	M	B		
南砺	210	181	利賀村	東	山	○	-	-	○	◎	◎	-	○	な	-	-	-	○	851	-	-	-	○	概	-	c	H	B	
南砺	210	182	利賀村岩淵			○	-	-	○	-	-	○	-	-	-	○	-	-	-	-	-	-	○	未	-	b	M	B	
南砺	210	183	利賀村北島	東	向	○	-	-	○	○	○	-	○	な	-	○	-	-	-	-	-	-	-	○	概	-	c	M	C
南砺	210	184	利賀村坂上	抜	谷	○	-	-	○	◎	-	-	-	-	○	-	-	○	857	-	-	-	-	-	c	H	B		
南砺	210	185	利賀村大勘場	田	の島	○	○	建	-	○	-	-	○	な	-	○	-	-	-	-	-	-	-	○	概	c	M	C	
南砺	210	186	利賀村大勘場	千	東	○	-	-	○	◎	-	-	○	土	-	○	-	○	865	-	-	-	○	未	-	c	H	B	
南砺	210	187	利賀村大勘場	桂	尾	○	-	-	○	○	○	-	○	土	-	○	-	-	-	-	-	-	-	○	概	-	c	H	B
南砺	210	188	利賀村百瀬	東	山	○	-	-	○	○	-	-	○	土	-	-	-	-	-	-	-	-	-	-	c	M	C		
南砺	210	189	利賀村百瀬	東	山	○	-	-	○	○	○	-	○	水	-	-	-	-	-	-	-	-	-	○	概	-	a	H	A
南砺	210	190	利賀村百瀬	西	山	○	-	-	○	○	-	-	-	-	-	○	-	-	-	-	-	-	-	-	c	M	C		
南砺	210	191	利賀村百瀬	西	山	○	-	-	○	○	-	-	-	-	-	-	-	-	-	-	-	-	-	-	c	M	C		
南砺	210	192	利賀村百瀬	西	山	○	-	-	○	◎	-	-	-	-	-	-	-	-	-	-	-	-	-	-	c	H	B		
南砺	210	193	利賀村百瀬	東	山	○	-	-	○	◎	-	-	-	-	-	-	-	-	-	-	-	-	-	-	c	H	B		
南砺	210	194	利賀村百瀬	西	山	○	-	-	○	◎	-	-	○	土	-	○	-	○	831,832	-	-	-	-	-	c	H	B		
南砺	210	195	利賀村百瀬	西	山	○	-	-	○	◎	◎	-	○	な	-	-	-	○	838	-	-	-	○	概	-	c	H	B	
南砺	210	196	利賀村上百瀬	西	山	○	-	-	○	○	○	-	○	な	-	○	-	-	-	-	-	-	-	○	概	-	b	H	A
南砺	210	197	利賀村上百瀬	西	山	○	-	-	○	◎	-	-	○	土	-	○	-	○	841,842	-	-	-	○	未	-	c	H	B	
南砺	210	198	利賀村阿部	桜	ヶ	谷	○	-	-	○	-	-	○	-	○	○	-	○	860	-	-	-	-	-	c	H	B		
南砺	210	199	利賀村阿別	熊	ヶ	下	○	-	-	○	-	-	○	土	○	○	-	-	-	-	-	-	-	-	b	H	A		
南砺	210	200	利賀村坂上	出	ツ	谷	○	-	-	○	-	-	○	土	-	-	-	○	859	-	-	-	-	-	b	L	C		
南砺	210	201	利賀村坂上	大	岩	○	-	-	○	-	-	○	-	-	-	-	-	-	-	-	-	-	-	-	b	H	A		
南砺	210	202	利賀村上島	川	栗	下	○	-	-	○	-	-	○	-	○	-	-	-	-	-	-	-	-	-	c	L	C		
南砺	210	203	利賀村細島	川	向	○	-	-	○	-	-	○	-	-	-	○	-	-	-	-	-	-	○	未	-	a	M	A	
南砺	210	204	利賀村	東	山	○	-	-	○	-	-	○	○	土	-	-	-	○	850	-	-	-	-	-	a	M	A		
南砺	210	205	利賀村大豆	上	山	○	-	-	○	-	-	○	-	-	-	○	-	-	-	-	-	-	-	-	a	H	A		
南砺	210	206	利賀村北豆	高	峰	山	○	-	-	○	-	-	○	土	○	○	-	○	848	-	-	-	-	-	a	H	A		

市町村名	市町村番号	調査番号	位置		土地区分		所有区分			危険箇所把握区分			法的規制の状況							施行状況(雪崩防災関係)		危険度等												
					地	その他	国有林	民有林	その他	既把握箇所	の治山調査箇所	の新規追加	保安林等	防止区域	危険区域	壊れ危険区域	急傾斜地崩壊危険箇所	雪崩危険箇所	雪崩危険箇所	砂防指定地	治山	その他	発生危険度	重要度	危険箇所の									
			大字	字																														
南砺	210	207	利賀村北豆谷	高峰山	○	-	-	○	-	-	○	-	-	○	-	-	○	-	-	-	-	-	-	-	-	-	-	-	-	a	M	A		
南砺	210	208	利賀村北島川	西	○	-	-	○	-	-	○	○	-	○	-	-	○	854	-	○	未	-	-	-	-	-	-	-	-	b	H	A		
南砺	210	209	利賀村百瀬川	西	○	-	-	○	-	-	○	○	-	○	-	-	-	-	-	-	-	-	-	-	-	-	-	-	a	M	A			
南砺	210	210	利賀村百瀬川	西	○	-	-	○	-	-	○	-	-	-	-	-	-	-	-	-	-	-	-	-	-	-	-	-	a	L	B			
南砺	210	211	利賀村栃原	高障子	○	-	-	○	-	-	○	-	-	○	-	-	○	-	-	-	-	-	-	-	-	-	-	-	a	H	A			
南砺	210	212	利賀村百瀬川	西	○	-	-	○	-	-	○	○	-	○	-	-	-	-	-	-	-	-	-	-	-	-	-	-	a	H	A			
南砺	210	213	利賀村百瀬川	西	○	-	-	○	-	-	○	○	-	○	-	-	-	-	-	-	-	-	-	-	-	-	-	-	b	M	B			
南砺	210	214	利賀村百瀬川	東	○	-	-	○	-	-	○	○	-	○	-	-	○	828	-	-	-	-	-	-	-	-	-	-	-	a	H	A		
南砺	210	215	利賀村百瀬川	東	○	-	-	○	-	-	○	○	-	○	-	-	-	-	-	-	-	-	-	-	-	-	-	-	b	M	B			
南砺	210	216	利賀村百瀬川	西	○	-	-	○	-	-	○	○	-	○	-	-	-	-	-	-	-	-	-	-	-	-	-	-	c	H	B			
南砺	210	217	利賀村上百瀬	西	○	-	-	○	-	-	○	○	-	○	-	-	-	-	-	-	-	-	-	-	-	-	-	-	a	M	A			
南砺	210	218	利賀村上百瀬	西	○	-	-	○	-	-	○	○	-	○	-	-	-	-	-	-	-	-	-	-	-	-	-	-	a	H	A			
南砺	210	219	利賀村上百瀬	西	○	-	-	○	-	-	○	○	-	○	-	-	-	○	840	-	-	-	-	-	-	-	-	-	-	b	H	A		
南砺	210	220	利賀村上百瀬	西	○	-	-	○	-	-	○	○	-	○	-	-	-	-	-	-	-	-	-	-	-	-	-	-	b	M	B			
南砺	210	221	利賀村上百瀬	西	○	-	-	○	-	-	○	○	-	○	-	-	-	-	-	-	-	-	-	-	-	-	-	-	a	M	A			
南砺	210	222	井波外4人会	大橋平	○	○	建	-	○	◎	◎	-	○	-	○	-	-	-	-	-	-	-	-	-	-	-	-	-	○	概	b	M	B	
南砺	210	223	北	市大窪	○	-	-	○	-	-	○	○	-	○	-	-	-	-	-	-	-	-	-	-	-	-	-	-	-	a	H	A		
南砺	210	224	井波外4人会	大橋平	○	○	建	-	○	◎	◎	-	○	-	○	-	-	-	-	-	-	-	-	-	-	-	-	-	○	概	c	M	C	
南砺	210	225	大	谷西	○	-	-	○	-	-	○	○	-	○	-	-	-	-	-	-	-	-	-	-	-	-	-	-	b	L	C			
南砺	210	226	大	窪北	○	-	-	○	-	-	○	○	-	○	-	-	-	-	-	-	-	-	-	-	-	-	-	-	a	H	A			
南砺	210	227	川	上中寺山	○	-	-	○	-	-	○	○	-	-	○	-	-	-	-	-	-	-	-	-	-	-	-	-	d	H	C			
南砺	210	228	久	保西	○	○	建	-	○	◎	◎	-	-	○	-	-	-	-	-	-	-	-	-	-	-	-	-	-	d	L	C			
南砺	210	229	安	居	○	-	-	○	-	-	○	-	-	-	-	-	-	-	-	-	-	-	-	-	-	-	-	-	d	L	C			
南砺	210	230	川	西北	○	-	-	○	-	-	◎	◎	-	-	-	-	-	-	-	-	-	-	-	-	-	-	-	-	c	M	C			
南砺	210	231	蔵	原谷々内	○	-	-	○	-	-	◎	◎	-	-	-	-	-	-	-	-	-	-	-	-	-	-	-	-	c	H	B			
南砺	210	232	蔵	原谷々内	○	-	-	○	-	-	◎	◎	-	-	-	-	-	-	-	-	-	-	-	-	-	-	-	-	b	H	A			
南砺	210	233	蔵	原石名原	○	○	建	-	○	◎	◎	-	-	-	-	-	-	-	-	-	-	-	-	-	-	-	-	-	b	L	C			
南砺	210	234	湯	谷東	○	○	建	-	○	◎	◎	-	-	-	-	-	-	-	-	-	-	-	-	-	-	-	-	-	b	H	A			
南砺	210	235	土	山妙子谷	○	-	-	○	-	-	○	○	-	-	-	-	-	-	-	-	-	-	-	-	-	-	-	-	b	L	C			
南砺	210	236	法	林寺柳谷	○	-	-	○	-	-	○	-	-	-	-	-	-	-	-	-	-	-	-	-	-	-	-	-	b	M	B			
南砺	210	237	小	山中尾	○	-	-	○	-	-	○	-	-	○	-	-	-	-	-	-	-	-	-	-	-	-	-	-	b	H	A			
南砺	210	238	小院瀨見下	島	○	-	-	○	-	-	○	○	-	-	-	-	-	-	-	-	-	-	-	-	-	-	-	-	b	L	C			
南砺	210	239	綱	掛東	○	○	建	-	○	◎	◎	-	-	-	-	-	-	-	-	-	-	-	-	-	-	-	-	-	○	概	b	M	B	
南砺	210	240	立	野脇南	○	-	-	○	-	-	◎	◎	-	○	-	-	-	-	-	-	-	-	-	-	-	-	-	-	-	○	概	b	M	B
南砺	210	241	立	野脇南	○	-	-	○	-	-	◎	◎	-	○	-	-	-	-	-	-	-	-	-	-	-	-	-	-	-	○	概	b	M	B
南砺	210	242	立	野脇大	○	-	-	○	-	-	◎	◎	-	○	-	-	-	-	-	-	-	-	-	-	-	-	-	-	-	○	概	b	M	B

市町村名	市町村番号	調査番号	位置		土地区分		所有区分			危険箇所把握区分			法的規制の状況							施行状況(雪崩防災関係)		危険度等					
					地	その他	国有林	民有林	その他	既把握箇所	の山調査所	の新規追加	保安林区等	防止区域	危険区域	急傾斜地崩壊危険区域	雪崩危険箇所	雪崩危険箇所	砂防指定地	山	その他	発生危険度	重要度	保全対象	危険箇所の		
			大字	字																							
南砺	210	243	刃利	大平谷	○	-	-	○		○	○	-	○	水	-	○	-	-	-	-	○	未	-	-	b	H	A
南砺	210	244	刃利	大平谷	○	-	-	○		○	-	-	○	水	-	○	-	-	-	-	○	未	-	-	b	H	A
南砺	210	245	高窪	中ノ谷	○	○	建	-	○	◎	◎	-	-	-	-	○	○	821	-	-	-	-	-	c	M	C	
南砺	210	246	妙子	谷若竹	○	-	-	○		○	○	-	-	-	○	-	-	-	-	-	-	-	-	c	L	C	
南砺	210	247	妙子	谷桜峠	○	-	-	○		◎	◎	-	-	-	○	-	-	-	-	-	-	-	-	c	H	B	
南砺	210	248	妙子	谷白坂	○	-	-	○		◎	◎	-	-	-	○	-	-	-	-	-	-	-	-	b	H	A	
南砺	210	249	妙子	谷竹尻	○	-	-	○		◎	◎	-	-	-	○	-	-	-	-	-	-	-	-	b	M	B	
南砺	210	250	湯谷	東	○	-	-	○		◎	◎	-	-	-	-	-	-	-	-	-	-	-	-	c	L	C	
南砺	210	251	蔵原	河内	○	-	-	○		◎	◎	-	-	-	○	-	-	-	-	-	-	-	-	b	M	B	
南砺	210	252	川西北	谷	○	-	-	○		◎	◎	-	-	-	○	-	-	-	-	-	-	-	-	c	L	C	
南砺	210	253	小院瀬見	野地島	○	-	-	○		◎	◎	-	○	土	-	○	-	○	804	-	○	未	-	b	H	A	
南砺	210	254	吉見	東山島	○	○	建	-	○	◎	◎	-	-	-	○	○	○	806	-	-	-	-	-	b	H	A	
南砺	210	255	綱掛	南谷	○	-	-	○		◎	◎	-	○	崩	-	-	-	-	-	-	-	-	-	c	H	B	
南砺	210	256	立野脇	背戸山	○	-	-	○		◎	◎	-	-	-	○	-	-	-	-	-	-	-	-	b	M	B	
南砺	210	257	綱掛	南谷	○	-	-	○		◎	◎	-	-	-	-	-	-	-	-	-	-	-	-	c	M	C	
南砺	210	258	川合田他3	笹塚	○	-	-	○		-	-	○	-	-	-	-	-	-	-	-	-	-	-	b	M	B	
南砺	210	259	湯谷	東	○	-	-	○		-	-	○	-	-	○	-	-	-	-	-	-	-	-	c	L	C	
南砺	210	260	妙子	谷柏木谷クラオキ	○	-	-	○		-	-	○	○	土	-	○	-	-	-	-	-	-	-	b	L	C	
南砺	210	261	高久保	二ツ屋	○	-	-	○		-	-	○	-	-	-	-	-	-	-	-	-	-	-	b	L	C	
南砺	210	262	樋瀬戸峠	野島外	○	-	-	○		-	-	○	○	な	-	○	-	-	-	-	-	○	未	-	a	M	A

資料:県森林政策課

3-14 災害危険区域

(急傾斜地崩壊危険区域指定地以外)

市町村名	大字名	字名
氷見市	五十谷	坂元 宮下 堂上 芹原 北谷
南砺市 (旧福光町)	砂子谷	池ヶ原
上市町	稲村	中通 東割 村上 小俵

資料：県建築住宅課

3-15 防災重点農業用ため池

(1) 防災重点農業用ため池の選定基準

決壊した場合の浸水区域に家屋や公共施設等が存在し、人的被害を与えるおそれのあるため池

- ① ため池から100m未満の浸水区域内に家屋、公共施設等があるもの
- ② ため池から100～500mの浸水区域内に家屋、公共施設等があり、かつ貯水量1,000m³以上のもの
- ③ ため池から500m以上の浸水区域内に家屋、公共施設等があり、かつ貯水量5,000m³以上のもの
- ④ 地形条件、家屋等との位置関係、維持管理の状況等から都道府県及び市町村が必要と認めるもの

令和3年12月末時点

市 町 村 名	要防災箇所数
富 山 市	53
高 岡 市	27
魚 津 市	16
氷 見 市	178
黒 部 市	10
砺 波 市	19
小 矢 部 市	137
南 砺 市	46
射 水 市	39
上 市 町	10
立 山 町	8
入 善 町	1
朝 日 町	3
計 1 3 市 町	547

資料：県農村整備課

防災重点農業用ため池一覧

施設コード	名 称	市町村	堤 高 (m)	堤頂長 (m)	有効貯水量 (m ³)
162010001	六泉下池	富 山 市	4.10	211.60	33,000
162010002	山中池	"	8.43	55.10	14,000
162010003	新堤	"	5.07	153.20	8,000
162010004	行付池	"	8.50	93.00	38,000
162010005	吉原池	"	5.60	48.90	9,700
162010006	田尻池	"	6.70	150.10	15,000
162010007	室住池	"	8.00	120.00	92,000
162010008	熊ヶ谷池	"	11.80	100.40	97,000
162010011	大畑池	"	0.70	40.30	3,000
162010012	花ノ木池	"	4.00	91.80	2,400
162010013	石坂池	"	6.50	49.40	8,200
162010015	伊豆田溜池	"	3.46	83.60	2,000
162010016	祐助溜池	"	1.50	20.00	290
162010017	わらび田溜池	"	1.95	81.20	4,000
162010018	大坪溜池	"	2.60	147.00	3,655
162010019	新堤溜池	"	2.30	127.00	2,762
162010022	荒川溜池	"	4.10	213.00	10,341
162010023	奥の谷溜池	"	4.50	66.00	2,480
162010024	町長溜池	"	0.81	39.90	3,200
162010026	須原溜池	"	9.53	57.90	5,800
162010029	池田溜池	"	4.50	92.00	11,200
162010031	西大谷溜池	"	10.00	43.30	21,300
162010032	西谷溜池	"	7.00	26.00	6,800
162010033	桜窪溜池	"	8.00	54.30	12,600
162010034	原山溜池	"	7.50	45.00	24,800
162010036	大谷第二溜池	"	7.30	15.00	5,300
162010040	藤ヶ池	"	19.21	125.00	592,716
162010041	大池	"	12.00	98.00	12,000
162010043	水上谷池	"	5.30	16.60	908
162010044	谷内谷池	"	5.16	84.00	3,511
162010047	新池	"	10.00	30.00	1,800
162010050	一本松池	"	4.08	40.00	10,668
162010057	吉住池	"	3.80	30.00	1,794
162010065	七ツ尾	"	4.30	38.30	2,105
162010067	井ヶ上の池	"	8.20	20.00	5,000
162010068	日地々の池	"	4.00	120.00	7,000
162010069	尾山の池	"	4.00	35.00	1,000
162010071	根ノ上の池	"	3.90	110.00	2,292
162010074	高畑1号の池	"	11.20	48.00	10,211
162010082	宮前の池	"	4.00	48.50	1,416
162010083	柿ノ木平1号の池	"	7.90	71.00	9,129
162010084	牧ヶ島の池	"	4.30	47.00	5,000
162010092	土田溜池	"	2.00	36.80	46,000
162010093	中堤	"	2.63	62.00	2,200
162010097	谷内小堤	"	1.70	26.00	1,019
162010098	むじな池	"	2.10	36.20	2,320
162010101	西部大谷	"	12.59	24.80	1,433
162010102	杉谷池	"	5.82	47.00	2,555
162010108	平右工門の池	"	4.15	33.50	270
162010125	万願寺溜池	"	6.80	47.00	2,657
162010129	笹津溜池	"	3.60	33.80	721

施設コード	名 称	市町村	堤 高 (m)	堤頂長 (m)	有効貯水量 (m ³)
162011026	倉ノ表の池	富山市	2.90	19.82	28
162011035	林尾の池	"	4.50	24.50	216
162020001	第一八幡池	高岡市	4.50	24.90	1,280
162020002	第二八幡池	"	2.70	30.30	1,700
162020003	後谷池	"	4.00	50.40	3,330
162020004	中北池	"	2.20	197.20	5,460
162020007	与茂九郎1号池	"	24.30	112.50	123,900
162020012	赤尾谷内2号池	"	6.00	94.10	34,370
162020013	赤尾谷内1号池	"	3.50	94.20	11,430
162020014	赤尾谷内3号池	"	20.50	70.70	61,900
162020017	申谷池	"	3.40	54.20	2,550
162020019	熊谷池	"	2.50	85.00	5,970
162020021	頭川上野1号池	"	3.60	41.80	1,250
162020023	谷内白山池	"	2.70	52.40	5,190
162020024	宮ノ上白山池	"	5.60	60.20	7,150
162020026	川池溜池	"	3.40	84.00	2,910
162020030	小谷池	"	0.85	27.40	31
162020032	岩坪岡田島池	"	3.90	48.60	2,870
162020035	沢川長池	"	4.20	103.20	12,171
162020043	八代田新池	"	9.00	38.00	8,300
162020044	上野溜池	"	6.50	20.00	16,440
162020050	柳谷内池	"	3.60	23.50	1,583
162020060	円野溜池	"	4.00	58.00	3,500
162020064	小鳥谷内池	"	3.35	47.00	3,686
162020067	大北池	"	2.50	50.00	1,090
162020068	赤坂池	"	3.80	42.00	474
162020069	籠谷池	"	3.10	24.00	736
162020070	土志谷池	"	3.30	29.00	1,209
162020071	久津呂池	"	3.80	79.00	2,441
162040001	七里池	魚津市	14.20	58.60	7,504
162040002	湯上池	"	6.40	81.90	23,851
162040003	大菅沼池	"	5.20	159.50	8,018
162040004	小谷池	"	5.70	38.90	2,530
162040005	小菅沼(双子池)	"	4.50	19.90	16,395
162040008	坪野長池	"	4.40	96.70	2,960
162040009	古池	"	3.80	67.40	1,114
162040011	田甫上池	"	5.20	95.00	6,700
162040014	大清水池	"	3.40	75.30	651
162040015	北山池	"	6.80	92.80	12,240
162040017	池谷池	"	9.00	40.80	4,360
162040019	前田池	"	2.20	86.50	1,677
162040120	石垣平1号池	"	2.50	43.00	333
162040121	石垣平2号池	"	3.60	26.00	151
162040124	大海寺新1号池	"	5.10	40.00	2,196
162040125	大海寺新2号池	"	3.80	28.00	885
162050001	島尾大池	氷見市	7.51	187.00	97,560
162050002	島尾小池	"	7.86	101.00	11,460
162050004	苗代堤	"	2.00	181.00	4,830
162050005	乱橋池	"	1.70	100.00	7,510
162050007	源三郎池	"	1.70	51.40	340
162050008	申谷池	"	6.90	75.80	21,090
162050009	大浦大池	"	5.00	108.00	62,400

施設コード	名 称	市町村	堤 高 (m)	堤頂長 (m)	有効貯水量 (m ³)
162050010	玉橋池	氷見市	6.60	45.00	26,480
162050014	西谷内池	"	6.20	43.70	14,670
162050015	蒲谷内池	"	4.70	56.90	18,350
162050017	山王池	"	6.40	131.00	14,100
162050018	岩田池	"	6.91	77.01	19,450
162050020	神田池	"	2.30	19.50	560
162050022	八幡池	"	6.00	64.20	4,300
162050023	正保寺池	"	2.80	92.60	9,040
162050026	源ヶ谷内新池	"	3.00	77.00	10,880
162050028	東畑上池	"	2.70	58.00	6,040
162050030	長尾大池	"	6.37	70.13	38,640
162050031	桑ノ院池	"	18.23	85.60	688,860
162050032	谷屋大池	"	3.28	248.00	18,940
162050033	加納新池	"	4.71	124.00	57,100
162050034	加納大池	"	4.40	154.00	170,830
162050035	谷内池	"	4.00	169.50	28,740
162050036	水谷池	"	7.24	53.00	25,340
162050037	大城後池	"	5.23	170.00	37,480
162050038	中村大池	"	5.01	188.00	42,390
162050039	新保大池	"	4.60	187.80	39,150
162050040	瀬戸前新開池	"	4.10	98.30	2,060
162050041	瀬戸前大池	"	6.28	45.00	3,580
162050042	竹地大池	"	2.80	100.80	3,790
162050043	谷内山池	"	7.40	75.80	22,520
162050044	西ヶ谷内池	"	3.67	86.00	8,680
162050045	火打谷1号	"	1.24	130.00	4,590
162050046	東谷内下池	"	3.61	39.00	5,860
162050047	東谷内上池	"	4.13	59.00	2,010
162050048	塩田大池	"	3.00	100.00	17,330
162050050	吉城池	"	5.62	99.00	15,050
162050052	谷内ノ口前池	"	4.68	71.00	10,710
162050053	谷内ノ口奥池	"	3.88	38.00	5,550
162050058	石戸谷内池	"	5.63	73.00	8,100
162050059	二十刈池	"	7.28	40.00	9,990
162050060	尾坂池	"	1.08	73.00	2,600
162050061	坪野池	"	1.91	60.00	1,310
162050062	上山田池	"	3.14	52.00	3,390
162050066	吉田大池	"	3.50	15.70	4,380
162050070	市蔵の下池	"	1.29	108.00	8,820
162050074	馬谷池	"	3.02	46.00	8,030
162050077	木茂池	"	3.32	259.00	15,080
162050078	杉の谷池	"	3.78	46.00	5,240
162050079	粟屋池	"	3.67	78.00	14,530
162050081	貝の谷池	"	3.80	50.30	6,120
162050082	庄谷内池	"	5.10	40.90	5,790
162050089	坊ヶ谷内池	"	5.34	38.10	4,610
162050090	長尾新池	"	7.70	51.25	21,910
162050092	丸山大池	"	5.38	28.02	2,210
162050094	岡の谷内池	"	5.50	50.50	8,990
162050095	新池	"	4.60	36.00	6,710
162050096	池の谷内池	"	3.80	59.00	3,510
162050097	向山池	"	4.50	88.20	10,140
162050101	新池	"	5.90	188.00	12,650

施設コード	名 称	市町村	堤 高 (m)	堤頂長 (m)	有効貯水量 (m ³)
162050109	鬼谷池	氷見市	4.80	27.40	2,490
162050110	耕地2号池	"	5.80	37.00	5,250
162050113	蛇池	"	3.83	14.40	730
162050118	羽座池	"	5.87	35.48	11,340
162050119	猪子田池	"	8.74	57.32	29,500
162050125	島山池	"	5.55	100.00	41,220
162050126	大谷池	"	18.50	137.00	85,800
162050127	向谷内池	"	3.38	33.00	3,410
162050133	三ツ屋池	"	3.70	108.00	4,490
162050135	新池	"	2.02	15.00	270
162050136	古戸谷内池	"	2.55	42.00	2,980
162050137	京地新池	"	2.94	32.00	830
162050140	京地谷内池	"	3.56	49.00	4,500
162050141	金谷大池	"	1.82	40.00	1,010
162050146	苗代田の池	"	1.05	26.70	930
162050147	堤の池	"	6.88	31.50	3,150
162050150	野代池1	"	3.37	18.20	1,310
162050151	野代池3	"	4.23	15.00	1,430
162050152	中尾池	"	2.23	36.10	4,500
162050153	雨谷池	"	3.16	40.00	3,730
162050162	佛供田池	"	5.30	45.30	11,440
162050163	豆田池	"	2.55	48.10	13,030
162050164	三方池	"	2.68	19.50	1,860
162050165	三十刈池	"	3.58	40.00	3,470
162050166	串が谷内池1号	"	2.72	36.00	2,410
162050168	高平池	"	5.70	45.30	22,970
162050169	三区池	"	9.94	98.00	38,580
162050170	蛇池	"	3.47	63.20	59,330
162050171	千石池	"	8.63	117.20	204,710
162050172	仲直池	"	8.70	79.30	61,250
162050173	藪田大池	"	5.90	70.00	11,800
162050174	六ヶ谷内池	"	5.97	60.00	10,890
162050179	吉野谷池	"	5.65	71.10	14,090
162050184	蛇木共同池	"	2.22	44.50	1,140
162050185	稚子林池	"	9.10	50.80	23,202
162050198	旅の木池	"	3.61	51.40	3,880
162050200	1区池	"	2.22	68.50	23,090
162050202	2区の池	"	7.20	187.70	43,730
162050203	幸田池	"	5.88	71.30	5,090
162050204	平野上池	"	5.85	52.70	8,380
162050216	ミヤデン池	"	3.40	80.00	3,900
162050226	尾谷前池	"	6.10	52.00	6,510
162050227	矢田部谷内池	"	5.80	76.70	15,150
162050228	尾谷奥池	"	6.00	66.00	33,190
162050230	佐原池	"	2.80	53.30	2,970
162050235	越坂の池	"	7.90	66.20	14,600
162050236	大上大池	"	4.30	25.80	6,110
162050238	後田池	"	7.42	54.50	16,640
162050239	唐古池	"	9.22	51.60	25,160
162050243	後池	"	4.02	210.00	10,980
162050244	宮ヶ谷内池	"	3.60	124.00	26,380
162050245	堂田奥池	"	3.85	54.00	3,730
162050246	谷の前池	"	1.37	80.00	2,960

施設コード	名 称	市町村	堤 高 (m)	堤頂長 (m)	有効貯水量 (m ³)
162050249	川谷池	氷見市	4.58	74.00	6,720
162050253	駒の谷池	"	3.52	79.90	4,110
162050254	唐古池	"	5.67	99.10	3,950
162050255	千元池	"	4.15	87.00	6,510
162050266	下長池	"	5.74	46.00	8,230
162050269	湾砂羅池	"	2.52	35.53	950
162050270	スワリ谷池 (素割段池)	"	3.19	35.41	1,450
162050274	石仏池	"	5.30	55.00	12,600
162050278	菖蒲池	"	3.49	24.50	5,550
162050281	白上池	"	4.19	124.00	21,080
162050282	島田池	"	3.32	130.00	2,380
162050283	新豆田池	"	6.28	49.90	16,570
162050285	金山谷の池	"	6.44	31.00	8,940
162050286	論地池	"	5.10	50.00	4,860
162050287	大池	"	7.00	81.20	20,410
162050290	谷内田池	"	4.40	53.00	6,930
162050295	子浦谷内池	"	6.30	28.10	1,339
162050334	勘ヶ谷内池	"	5.24	22.10	8,713
162050343	前田の池	"	3.70	16.80	143
162050351	滑床の池	"	1.95	8.75	1,241
162050354	横引の池	"	1.58	41.50	365
162050356	柳原の池	"	2.51	64.25	859
162050357	堤の池	"	1.97	29.25	976
162050360	大紫の池	"	2.45	7.00	767
162050362	中田大池	"	3.01	12.55	3,694
162050376	宮坂1号池	"	8.30	45.00	1,752
162050391	穴田の池	"	4.10	12.70	1,927
162050420	表堤	"	2.30	76.20	7,314
162050421	裏堤	"	4.10	128.80	32,878
162050422	殿ヶ谷内池	"	1.40	52.50	931
162050427	古屋敷池	"	0.90	33.90	221
162050428	古川池	"	1.20	28.30	183
162050430	赤倉大池	"	2.30	61.00	795
162050432	焼田大池	"	5.70	33.40	3,341
162050433	與作谷内池	"	3.00	24.50	1,972
162050453	忠蔵の池	"	5.30	25.50	1,754
162050466	庄九郎池	"	2.80	71.80	1,153
162050497	大倉大池	"	1.30	25.60	2,798
162050536	鯉池	"	2.50	36.60	495
162050538	森池	"	3.00	35.90	1,407
162050554	小伊尾田池	"	2.28	55.00	1,596
162050558	大干場池	"	2.28	48.60	427
162050586	仲間池	"	3.90	24.60	1,020
162050588	出ノ口大池	"	2.90	35.90	1,628
162050598	堂谷内池	"	4.00	27.50	1,140
162050599	目谷池2号	"	3.20	35.70	1,092
162050602	曲谷内池	"	4.10	46.60	2,429
162050607	スワ池	"	2.80	19.10	252
162050608	宮ヶ谷内池	"	3.90	55.30	2,932
162050623	栗山池	"	3.11	25.50	230
162050626	八久保池	"	2.84	58.30	1,262
162050631	安出の上池	"	4.20	27.70	1,847

施設コード	名 称	市町村	堤 高 (m)	堤頂長 (m)	有効貯水量 (m ³)
162050634	上平池	氷見市	3.46	28.30	2,077
162050638	字見谷池	"	3.88	62.40	16,793
162050645	三保池	"	12.29	95.70	42,896
162050656	中島池	"	5.77	25.00	515
162050668	上森新池	"	8.32	29.60	872
162050669	上森古池	"	3.49	24.60	485
162050686	仏島2号池	"	2.10	22.30	664
162050687	山五2号池	"	3.07	54.80	1,300
162050693	敷池	"	5.80	26.20	1,552
162050743	池田の池	"	4.50	72.80	4,328
162050759	片ヶ谷内池	"	3.30	18.30	176
162050764	八枚田池	"	4.70	29.20	1,305
162051495	伝平高池	"	3.80	31.70	2,463
162070003	宮の横	"	3.10	49.00	4,700
162070004	本野3号	"	3.60	46.00	5,700
162070009	柳沢別所	"	10.70	98.00	27,000
162070011	窪野下	"	5.80	62.00	5,600
162070012	石田野上	"	4.20	60.00	3,000
162070013	石田野下	"	2.90	56.00	11,000
162070014	南枕野	"	4.60	57.00	9,500
162070015	別所	"	2.10	29.00	1,900
162070018	山田	"	4.40	38.00	4,300
162070019	中山池(十二貫野湖)	"	14.20	335.50	268,000
162080001	福山大溜池	砺波市	10.20	170.00	102,000
162080002	豆山溜池	"	8.70	91.90	18,576
162080004	後田の堤	"	7.70	70.70	18,405
162080005	天狗岳池	"	8.70	43.00	13,553
162080006	蛇池	"	4.80	36.50	7,309
162080007	杉の谷池	"	3.80	27.00	1,204
162080008	水上池	"	8.50	40.00	21,600
162080013	谷谷の池(良谷池)	"	3.90	25.70	1,000
162080014	伊勢谷の池	"	6.50	34.50	2,486
162080017	竹部第一の池(竹部池)	"	4.00	30.50	1,707
162080027	平林第一の池	"	5.50	25.00	3,098
162080032	腰の堤(中尾の第3の池)	"	3.20	29.70	666
162080047	なぎ平池	"	6.60	27.00	3,245
162080049	宮谷池	"	4.60	27.40	1,145
162080052	能子堤	"	2.90	72.90	2,077
162080056	柰田池	"	3.10	26.80	685
162080057	牛ヶ谷池	"	7.30	60.20	8,827
162080060	殿城池	"	4.70	27.60	1,883
162080075	昭二の池	"	3.30	33.50	520
162090001	埴生大池	小矢部市	18.25	124.00	225,000
162090002	提峯大池	"	6.20	74.90	9,400
162090003	伊次郎大池	"	8.30	52.50	13,800
162090004	山王奥溜池	"	4.50	50.45	13,709
162090005	山王口溜池	"	4.40	102.75	9,815
162090006	小竹溜池	"	6.90	106.50	36,737
162090008	岩田池	"	9.40	25.00	11,210

施設コード	名 称	市町村	堤 高 (m)	堤頂長 (m)	有効貯水量 (m ³)
162090009	丸山池	小 矢 部 市	8.55	41.50	13,800
162090010	烏谷1号溜池	"	6.50	75.90	20,720
162090011	後谷1号溜池	"	5.50	75.50	11,940
162090012	地ヶ越溜池	"	7.90	56.00	20,332
162090013	新溜池	"	3.10	32.00	9,077
162090014	葭谷池	"	調査中	調査中	調査中
162090015	八百谷溜池	"	9.10	90.00	25,180
162090016	谷田大池	"	6.85	232.50	26,610
162090017	上浄土寺溜池	"	5.40	120.00	14,790
162090018	関内地上堤	"	2.60	34.80	2,251
162090020	勘左エ門池	"	9.50	117.00	68,000
162090023	後谷2号溜池	"	7.20	61.80	15,600
162090026	巢鴨谷池	"	5.40	56.50	7,842
162090029	札山1号池	"	調査中	調査中	調査中
162090030	大清水池	"	4.10	96.40	5,066
162090031	大浦溜池	"	10.00	50.00	25,200
162090034	敷坊溜池	"	3.75	36.50	3,973
162090035	大窪1号池	"	1.90	33.00	3,318
162090036	大窪2号池	"	4.20	64.70	3,339
162090042	沢川池1号	"	6.90	40.90	9,811
162090043	沢川池2号	"	5.30	19.00	1,350
162090045	池田1号池(池田池)	"	2.10	65.80	1,556
162090046	名儀溜池	"	調査中	調査中	調査中
162090047	大畑溜池	"	4.70		8,200
162090048	花崎池	"	調査中	調査中	調査中
162090049	安楽寺新池	"	調査中	調査中	調査中
162090052	森坂1号池	"	3.70	50.00	1,714
162090053	嶺大池	"	5.60	98.40	5,617
162090055	宮中大池	"	5.00	71.70	7,866
162090056	岩崎開田大池	"	7.50	156.00	18,485
162090060	前田坊溜池	"	0.65	22.60	17
162090061	石畑池	"	2.85	61.00	1,274
162090062	折渡上池	"	3.20	28.50	1,169
162090063	折渡下池	"	6.35	27.00	10,863
162090064	清水谷池	"	7.90	83.00	11,200
162090066	杉なや池	"	1.25	34.30	301
162090067	伊勢田池	"	3.70	30.00	9,728
162090070	高木溜池	"	3.60	48.70	1,580
162090071	喜平谷3号溜池	"	5.30	77.70	5,360
162090072	松ノ木谷池	"	3.80	56.90	1,120
162090075	関内地下堤	"	3.50	46.60	3,574
162090077	苗代谷下堤	"	1.80	53.00	414
162090078	稿奥池(橋奥溜池)	"	2.80	40.70	2,478
162090080	菰草溜池	"	5.40	56.20	5,416
162090081	提谷溜池	"	9.20	76.25	24,976
162090084	猪谷池	"	10.40	73.25	13,500
162090086	村中池	"	3.80	36.65	1,640
162090088	干場池	"	2.90	28.00	360
162090092	きじヶ谷池	"	3.02	30.00	2,080
162090093	戌亥谷池	"	2.90	42.20	1,801
162090094	穴田池	"	3.70	24.10	2,411
162090095	池田池	"	5.40	32.80	6,657
162090097	団子田池	"	2.60	20.00	1,002

施設コード	名 称	市町村	堤 高 (m)	堤頂長 (m)	有効貯水量 (m ³)
162090098	乱戸池	小 矢 部 市	0.80	17.65	447
162090100	中山池(松永地内)	"	4.30	75.60	5,744
162090101	峠池	"	5.00	48.80	9,830
162090103	天池	"	2.30	41.90	1,789
162090104	風吹田池	"	3.30	25.30	2,037
162090105	中山池(内山地内)	"	1.90	21.20	639
162090110	宮須池	"	2.20	55.80	1,129
162090111	浅ノ谷池(法楽寺池)	"	4.40	47.00	3,491
162090116	古村溜池	"	1.69	21.00	160
162090117	三輪三省背戸池	"	4.30	48.00	3,600
162090118	森川池(森川の溜池)	"	3.75	29.30	1,640
162090119	小谷口溜池	"	3.90	50.00	4,920
162090122	谷田口溜池	"	6.30	51.10	11,700
162090123	谷田奥溜池	"	5.40	40.00	4,680
162090124	平溜池	"	2.90	62.40	3,550
162090126	戸久大池	"	5.70	109.00	17,870
162090127	市三郎池	"	6.10	90.00	39,670
162090129	高野谷1号溜池	"	2.60	39.30	1,480
162090130	高野谷2号溜池	"	3.80	43.00	5,980
162090131	高野谷3号溜池	"	2.30	23.00	970
162090132	女男溜池	"	3.20	31.00	1,780
162090135	浅地馬場3号池	"	5.70	72.00	9,020
162090136	大谷溜池	"	5.10	38.70	2,830
162090137	安養寺溜池	"	3.60	35.00	2,290
162090139	権太郎溜池	"	6.00	62.00	8,310
162090140	又谷溜池	"	4.20	41.00	6,500
162090142	白沢1号溜池	"	10.10	84.40	27,590
162090143	白沢2号溜池	"	8.20	59.70	14,680
162090145	下浄土寺溜池	"	4.20	106.70	14,400
162090146	五平谷1号溜池	"	2.50	15.50	330
162090147	五平谷2号溜池	"	4.30	34.60	4,310
162090148	杉谷内大池	"	10.70	105.00	106,000
162090149	高尾大池	"	14.40	60.00	61,000
162090150	折渡1号池	"	6.10	19.00	7,885
162090151	折渡2号池	"	7.40	49.00	15,183
162090152	折渡3号池	"	8.60	53.00	23,887
162090154	新谷2号池	"	4.00	29.00	1,075
162090169	正免池	"	4.80	33.00	899
162090177	松原池	"	6.60	30.00	1,628
162090178	馬越谷池	"	2.90	24.00	543
162090179	大溜池	"	4.70	52.00	2,970
162090180	蛇池谷池	"	6.50	35.00	2,795
162090181	庄具谷下池	"	2.90	32.00	657
162090183	一ツ橋池	"	6.30	37.00	908
162090184	小豆野池	"	6.70	48.00	2,818
162090185	琴谷池	"	4.80	32.00	2,623
162090186	天池	"	8.10	30.00	5,321
162090187	勝負谷池	"	8.30	53.00	7,158
162090188	柳木谷池	"	5.20	33.00	1,240
162090189	三味谷池	"	3.70	35.00	2,174
162090190	中谷内池	"	7.00	61.00	8,420
162090191	東谷内池	"	6.10	68.00	7,559

施設コード	名 称	市町村	堤 高 (m)	堤頂長 (m)	有効貯水量 (m ³)
162090193	五重谷池	小 矢 部 市	3.30	26.00	1,330
162090194	念佛谷池	"	6.10	31.00	2,729
162090196	天池1号池	"	6.30	62.00	7,684
162090197	うるらわ池	"	3.20	35.00	2,745
162090198	大平池	"	3.00	39.00	2,891
162090199	梨木(口)池	"	1.70	25.00	15,592
162091011	大窪2号池	"	2.80	18.30	249
162091023	八幡谷池	"	3.70	22.20	479
162091024	地蔵谷池	"	4.00	54.50	6,398
162091025	天池2号池	"	3.40	42.00	3,001
162091026	開谷池	"	3.00	32.00	1,646
162091028	名畑の池	"	2.30	90.00	1,482
162091029	荒谷池	"	3.10	16.50	1,220
162091109	堂の前池	"	1.80	36.00	370
162091119	札山松原2号池	"	3.20	44.80	2,326
162091128	論田のため池	"	4.71	20.33	2,193
162091137	南谷池(二ノ割の堤)	"	3.20	51.40	3,707
162091138	茂三谷池	"	1.40	4.30	116
162091139	新堤池	"	2.60	52.10	1,749
162091141	安養寺(熊野池)	"	3.20	63.30	8,276
162091145	うるらわ2号池	"	4.80	87.00	7,042
162091163	古堂1号池	"	5.80	28.50	2,188
162091164	古堂2号池	"	3.20	19.50	637
162091177	女首池	"	3.00	27.50	856
162091178	八幡谷池	"	3.70	22.20	947
162100001	桜ヶ池	南 砺 市	26.20	432.00	1,450,000
162100002	打尾谷ため池(大鋸屋林道溜池)	"	18.60	98.90	146,000
162100005	泉沢溜池	"	4.90	220.00	8,664
162100007	大鋸屋西谷溜池	"	3.70	66.00	4,108
162100008	中野の溜池(大宮野溜池)	"	3.50	127.00	3,207
162100009	大豆谷ため池	"	4.20	33.00	2,390
162100010	上島ため池	"	2.30	19.30	129
162100016	赤祖父溜池	"	31.85	200.20	760,000
162100017	持掛谷溜池	"	5.30	51.60	4,613
162100018	大野溜池	"	4.60	47.00	1,630
162100021	大堤	"	8.40	85.30	42,713
162100024	古堤	"	6.70	101.30	9,680
162100026	善法寺池	"	4.50	59.10	7,768
162100031	岩安大堤	"	6.00	35.00	6,332
162100032	岩木北宮谷溜池	"	4.60	85.80	41,732
162100034	尻広溜池	"	7.90	70.00	27,000
162100037	西勝寺間谷	"	7.40	83.00	288,000
162100038	川合田四ツ堤	"	10.00	25.00	57,058
162100043	尾谷	"	3.75	29.50	2,778
162100045	三味	"	2.90	38.20	4,960
162100046	定龍寺	"	3.19	26.60	1,683
162100047	つつじガ池	"	11.80	85.20	76,672
162100053	漆谷	"	4.90	34.70	3,169
162100057	檜木谷の口	"	4.20	36.50	2,510
162100059	坂本長堤溜池	"	10.40	58.50	26,211
162100060	山本溜池	"	14.60	122.00	138,123
162100062	沢田溜池	"	2.80	60.00	1,171
162100069	野地溜池	"	17.00	94.20	111,510

施設コード	名 称	市町村	堤 高 (m)	堤頂長 (m)	有効貯水量 (m ³)
162100070	烏毛野	南 砺 市	5.30	34.00	9,203
162100072	吉見溜池	"	18.10	87.00	360,000
162100073	土生新大池	"	6.50	140.00	34,978
162100074	是ヶ谷溜池	"	12.20	189.30	207,096
162100075	水上谷溜池	"	11.30	78.60	58,424
162100079	田ヶ谷	"	4.60	46.00	1,341
162100081	大杉	"	5.76	44.00	2,732
162100092	生首田	"	3.79	35.00	2,040
162100093	木戸口第一	"	5.57	43.00	5,402
162100098	三っ頭	"	3.20	33.10	4,500
162100099	間溜池	"	5.00	19.00	440
162100102	北山	"	6.48	39.00	13,523
162100115	水神谷溜池	"	15.20	60.30	19,182
162100116	大野溜池①	"	2.80	30.00	445
162100131	矢知溜池	"	4.50	16.00	1,021
162100157	筵田池	"	3.80	42.00	11,000
162100158	三ツ坪の池	"	1.50	33.00	50
162100162	古堤	"	14.50	62.00	28,000
162110001	馬洗池	射 水 市	4.20	110.00	19,800
162110002	板谷下堤	"	10.60	55.60	15,500
162110004	石畑池	"	4.50	80.00	13,700
162110005	土獅谷池	"	4.90	32.50	2,020
162110006	松尾池	"	6.30	31.00	4,080
162110008	曲り谷池	"	5.00	40.00	4,760
162110009	五ヶ谷池	"	7.80	50.00	18,400
162110010	小笹尾池	"	11.90	43.50	14,200
162110011	笹尾池	"	11.70	70.00	59,400
162110012	立神下堤	"	10.60	127.50	167,000
162110013	立神上堤	"	4.30	89.00	33,700
162110017	引面池	"	7.30	106.00	41,900
162110018	清蔵林下池	"	5.40	61.00	9,600
162110020	杉山谷下池	"	7.50	96.00	7,530
162110023	豆谷池	"	4.50	26.00	4,660
162110030	御坊山下堤	"	15.50	63.00	34,600
162110031	堀田上堤	"	5.80	52.00	35,500
162110032	堀田下堤	"	6.00	45.00	16,800
162110033	屋敷野池	"	10.90	125.50	96,000
162110037	福田池	"	4.90	77.00	40,400
162110041	綿打池	"	7.00	160.00	145,000
162110042	恩坊池	"	12.20	82.50	109,000
162110043	大柳谷下池	"	4.10	95.50	22,280
162110045	向谷池	"	3.70	41.70	5,170
162110046	中堤	"	4.40	203.30	73,740
162110047	女池	"	3.60	92.00	66,660
162110049	勅使ヶ池	"	5.00	186.00	49,682
162110052	野田池	"	7.50	105.00	62,800
162110053	三俵刈池	"	3.30	213.90	19,200
162110054	唐戸池	"	4.10	61.50	7,800
162110057	鬼沢池	"	3.90	105.40	29,430
162110058	がめ堤	"	4.20	39.90	10,190
162110060	銀平池	"	5.60	53.00	5,160
162110061	鳥越池	"	4.00	34.00	4,190
162110062	五合池	"	4.30	58.00	1,360

施設コード	名 称	市町村	堤 高 (m)	堤頂長 (m)	有効貯水量 (m ³)
162110064	西願池	射水市	2.50	28.50	5,990
162110065	貝掛池	"	2.50	20.00	2,460
162110066	山ノ谷池	"	9.10	100.00	62,900
162110067	葎谷池	"	5.30	47.00	10,200
163220001	尾窪の池	上市町	12.00	55.00	2,007
163220002	南の池	"	6.60	93.00	4,584
163220003	片地の池	"	14.00	100.00	127,888
163220004	小竹沢の池1	"	2.60	54.00	903
163220006	外沢の池	"	4.00	30.00	988
163220007	竹の番の池	"	4.50	105.00	10,814
163220009	眼目の池	"	9.00	40.00	4,222
163220012	七郎谷の池	"	12.50	72.00	19,233
163220014	浦山の池	"	3.30	35.00	1,285
163220020	釜池	"	3.50	20.00	60,000
163230001	宮蔵池	立山町	11.20	50.00	6,168
163230002	奥池	"	16.40	60.00	18,011
163230006	機具池	"	6.20	42.00	5,335
163230010	釜谷池	"	6.06	78.00	3,728
163230011	法光寺谷池	"	3.60	63.00	1,895
163230012	坪野池	"	3.60	126.60	1,800
163230013	大堀池	"	2.90	117.00	1,800
163230015	釜池	"	9.00	34.00	8,400
163420001	谷江	入善町	5.90	107.00	32,000
163430001	棚山西池	朝日町	6.50	82.00	96,000
163430002	花房池	"	6.90	101.10	25,200
163430003	美濃輪池	"	6.80	74.00	5,000

資料：県農村整備課

3-16 道路通行規制基準値

道路種別 高速道路

令和4年1月現在

原因		地震		降雨時					強風時		霧		その他		
規制内容		速度規制	通行止 ※3	速度規制		通行止			速度規制	通行止	速度規制	通行止	速度規制	通行止	
道路名及び区間				時間雨量 (mm/h)	連続雨量 ※1 (mm)	連続雨量 ※1 (mm)	組合せ雨量 ※2 連続雨量 (mm) 時間雨量 (mm/h)								
北陸道	金沢森本	小矢部	4.0～4.5 未満	4.5以上	35	115	190	150	35	10分間 平均風速 15m/s程 度以上	10分間 平均風速 ①20m/s 以上を観 測した場 合 ②20m/s 以上が予 測されて いる場合 ※4 ③走行上 の安全確 保が困難 と認めら れる場合 (車両の ふらつき 等)	視程が概 ね100m 以下の場 合で巡回 の結果	視程が概 ね50m以 下の場合 で巡回の 結果	過去にお ける災害 の発生状 況その他 を勘案し て通行規 制が必要 と認めら れる場合	過去にお ける災害 の発生状 況その他 を勘案し て通行止 めが必要 と認めら れる場合
	小矢部	小矢部砺波JCT	4.0～5.0 未満	5.0以上	40	90	—	—	—						
	小矢部砺波JCT	砺波			40	80	—	—	—						
	砺波	小杉			40	80	140	120	40						
	小杉	富山西			30	90	180	120	30						
	富山西	富山	4.0～4.5 未満	4.5以上	35	105	180	140	35						
	富山	立山	4.0～5.0 未満	5.0以上	40	100	—	—	—						
	立山	滑川			40	100	—	—	—						
	滑川	魚津	4.0～4.5 未満	4.5以上	40	120	210	160	40						
	魚津	黒部	4.0～5.0 未満	5.0以上	35	135	220	170	35						
黒部	朝日			35	115	—	—	—							
東海北陸道	小矢部砺波JCT	福光	4.0～5.0 未満	5.0以上	40	110	—	—	—						
	福光	五箇山	4.0～4.5 未満	4.5以上	40	120	210	160	40						
	五箇山	白川郷			35	135	230	170	35						

※1:連続雨量とは、雨の降り始めから終わりまで2mm/hを越える雨が6時間以上中断を伴わず継続した場合の累積雨量をいう。

※2:組合せ雨量とは、連続雨量とその時点における時間雨量の組合せで定められる。たとえば、100・40とは、連続雨量が100mm以上であり、かつ任意時刻(最短では連続雨量60mmでその後の1時間以内で40mm降った時点)の時間雨量が40mm以上である状態を示す。

※3:表中の計測震度が不測の事態等により計測されなかった場合、次の震度階(気象庁発表)を代替基準として適用するものとする。
(震度階/計測震度:震度5強/5.0以上5.5未満、震度5弱/4.5以上5.0未満、震度4/3.5以上4.5未満)

※4:予測による通行止めの留意事項

①通行止め開始時期は、平均風速が20m/sに達する予測時刻から、IC・JCTの規制材による閉鎖の作業時間を差し引いた時刻から情報板先行で通行止めを開始するものとする。

②風速の実測値が、予測値と比較して大きく下回っている場合は、予測による通行止めは行わないものとする。

道路種別 一般国道（指定区間）

路線名	担当事務所	規制区間			H27交通量 (秋季)	規制条件(通行止)		危険内容	備考
		区間	距離標	延長		気象等基準値	気象等観測所		
8	富山	富山県小矢部市安楽寺 石川県河北郡津幡町九折	k m 293.6 S 295.2	k m 1.6	18,444	連続雨量 180mm	小矢部市安楽寺 国土交通省小矢部(テレメーター)	土砂崩落	(高岡国道維持)
41	富山	富山県婦負郡細入村猪谷 " 榆原	221.9 S 223.5	1.6	5,928	連続雨量 120mm 雪崩の発生が予想されるとき	細入村片掛 国土交通省片掛(テレメーター)	落石等 雪崩	(富山国道維持)
156	富山	富山県砺波市庄川町小牧 " 金屋	191.7 S 194.2	2.5	1,543	連続雨量 150mm 雪崩の発生が予想されるとき	砺波市庄川町小牧 国土交通省小牧(テレメーター)	土砂崩落 落石等、雪崩	(高岡国道維持)
160	富山	富山県氷見市中波 " 宇波	21.2 S 26.9	5.7	3,224	連続雨量 160mm	氷見市大境 国土交通省大境(テレメーター)	土砂崩落 落石等	(能越国道維持)
160	富山	富山県氷見市宇波 富山県氷見市藪田	26.9 S 29.2	2.3	3,224	連続雨量 140mm	氷見市泊 国土交通省泊(テレメーター)	土砂崩落 落石等	(能越国道維持)
計		5区間		k m 12.1					

資料:国土交通省富山河川国道事務所

3-17 危険物規制対象施設数一覧表

(令和3年3月31日現在)

区分 市町村名	合計	製造所	貯蔵所								取扱所					事業所数	
			小計	屋内貯蔵所	屋外タンク貯蔵所	屋内タンク貯蔵所	地下タンク貯蔵所	簡易タンク貯蔵所	移動タンク貯蔵所	屋外貯蔵所	小計	給油取扱所	第1種販売取扱所	第2種販売取扱所	移送取扱所		一般取扱所
県計	6,256	75	4,485	889	1,061	161	1,306	19	950	99	1,696	733	6	3	8	946	2,828
富山市	2,205	26	1,574	330	386	39	477	7	306	29	605	245	5	2	4	349	1,010
高岡市	1,063	24	788	181	233	15	167		175	17	251	106			2	143	394
射水市	596	10	400	69	124	7	87	2	103	8	186	93	1		1	91	241
富山県東部 消防組合	648	11	449	86	141	21	103	3	89	6	188	71		1		116	250
氷見市	201		152	41	21	15	41	2	30	2	49	24				25	117
新川地域消防組合	528	2	365	65	55	34	122		73	16	161	62				99	241
砺波地域消防組合	844	2	631	100	86	18	267	4	146	10	211	112				99	492
立山町	170		126	17	15	12	42	1	28	11	44	20				24	82
本部設置計	6,255	75	4,485	889	1,061	161	1,306	19	950	99	1,695	733	6	3	7	946	2,827
本部未設置計	1										1				1		1
前年度末県計	6,348	75	4,569	891	1,077	165	1,346	20	974	96	1,704	737	6	3	8	950	2,889

- 注： 1. 貯蔵所及び取扱所の区分は政令の区分による。(以下の表において同様)
2. 本表には、設置を許可したもので完成検査済証を交付した危険物施設のうち、廃止届を受理したものを除いた数を記載した。(以下の表において同様)
3. 市町村名の項目中「本部」とは、消防本部をさす。
4. 2以上の行政庁の区域にわたる施設は、本部未設置に含めた。(以下の表において同様)

資料：県消防課

3-18 ガス小売施設(旧一般ガス)

R3.10.1現在

事業所名	住所	電話番号	ガスホルダー	
			所在地	基数
日本海ガス株式会社	(〒930-8588) 富山市城北町2-36	(076) 433-1212	富山市上野新町	2
			射水市中太閤山	1
高岡ガス株式会社	(〒933-0941) 高岡市内免2-1-43	(0766) 22-0709	高岡市能町	1

資料: 中部経済産業局
電力・ガス事業北陸支局

3-19 ガス小売事業(旧簡易ガス)

R3.10.1現在

事業所		
	名称	所在地
(株)リビック富山 (富山市高木2000)	草島団地	富山市草島
	みどりタウン	富山市中大久保
日本海ガス(株) (富山市城北町2-36)	新保市営団地	富山市水橋新保
	水橋東部団地	富山市水橋開発
	中新町団地	富山市水橋肘崎
	花の井団地	富山市水橋畠等
	田畑新町団地	富山市田畑新町
	古志町団地	富山市浜黒崎
	葵団地	富山市呉羽草田町
	しらとり団地	富山市下野字厂道島
	相の木団地	中新川郡上市町上経田
	横内団地	富山市新横内
	南陽台団地	富山市婦中町砂子田
	古里ニュータウン団地	富山市婦中町長沢
	ビレッジハウス婦中	富山市婦中町板倉
	袋団地	富山市婦中町袋
	鶉坂団地	富山市婦中町分田
	城村市営団地	富山市城村字大辻割
	昭和新町団地	富山市城村字柳原
	藤塚団地	富山市藤塚
	月見町団地	富山市月見町
	赤田団地	富山市赤田
若竹町団地	富山市熊野	
布目市営団地	富山市布目	
布目南東町団地	富山市布目南町	
四万石団地	富山市八幡	

事業所		
	名 称	所 在 地
日本海ガス(株)	上野新町団地	富山市上野
	大沢野光が丘団地	富山市長附1区
	ビレッジハウス願海寺	富山市願海寺館本
	ビレッジハウス柳田	氷見市柳田字水替田
	大浦団地	氷見市十二町字島ヶ崎
	辰尾市営団地	富山市辰尾字堅掛
	東新町団地	富山市丹波
	花園町団地	富山市花園
	高塚団地	滑川市高塚
	松なみ町団地	下新川郡朝日町荒屋島の団
	定住促進住宅サンコーポラス 上小泉	滑川市上小泉字高堂
	ビレッジハウス魚津	魚津市大字大海寺野村四ツ塚割
	ビレッジハウス小矢部	小矢部市埴生字南反敏
	ビレッジハウス砺波	砺波市十年明道木島
	フラワー団地	砺波市中村字三反島
	ビレッジハウス福光	南砺市天神
	千代団地	砺波市千代字西島
	岩黒団地	砺波市庄川町金屋
	ビレッジハウス井波	南砺市井波
	つくしの団地	富山市下野新
	桜ヶ丘団地	富山市金山新字天惣割外割
	富浦苑団地	富山市草島字松下
	中田住宅団地	高岡市下麻生
	月岡団地	富山市中布目字砂田割
大庄団地	富山市田畠	
大島町小島団地	射水市小島	
石田万葉台団地	富山市石田	
稲代団地	富山市稲代	

事業所		
	名称	所在地
日本海ガス(株)	下村住宅企業団地	射水市白石
	四方荒屋団地	富山市四方荒屋江代割
	光風苑団地	高岡市福岡町大野
	大沢野桜ヶ丘団地	富山市長附2区
	有沢団地	富山市有沢
	富山蛍川ニュータウン	富山市婦中町板倉
	三ヶ野団地	射水市三ヶ
	東芦原団地	中新川郡舟橋村東芦原
	グリーンヒルズ千柳団地	砺波市千保
	パークタウン西本郷	富山市婦中町西本郷
	長附ひまわり台団地	富山市長附
	ガーデンタウン円山	氷見市飯久保
	滑川有金光風苑団地	滑川市有金
	上条団地	射水市上条
	森尻団地	中新川郡上市町森尻
	グリーンタウン花みずき台団地	砺波市柳瀬
	明日美野ニュータウン団地	富山市田畠
	水橋駅前ニュータウン楽々団地	富山市水橋畠等
	雲雀が丘団地	富山市四方北窪
	テクノニュータウン八尾団地	富山市八尾町水谷
	千羽住宅団地	小矢部市浅地宇浄土寺
	フラワータウン花むらさき団地	小矢部市七社
	いぶき野ニュータウン	射水市戸破
	蔵本新団地	中新川郡立山町蔵本新
	大島町八塚団地	射水市八塚
	ヴィラージュ泉の杜	氷見市宮田
リバーパーク珠泉	富山市経力	
コーポ泰山 M i	富山市杉谷	

事業所	所在地	
	名称	所在地
日本海ガス(株)	ニュータウン福路	富山市婦中町袋
	ねむの木団地	富山市婦中町持田
	富山市営宮ヶ島団地	富山市婦中町宮ヶ島
	長沢ひまわり台団地	富山市婦中町長沢
	ニュー長沢ひまわり台団地	富山市婦中町長沢
	八尾望岳台団地	富山市八尾町水谷
	八尾城ヶ山団地	富山市八尾町梅苑町
	八尾ニュータウン晴巒台団地	富山市八尾町小長谷
	八尾町妙川寺団地	富山市八尾町妙川寺
	下大久保東団地	富山市下大久保
日通エネルギー中部株式会社 (岐阜県岐阜市若福町8-17)	上市町稗田定住促進住宅	中新川郡上市町稗田字狐田
	宇奈月温泉	黒部市宇奈月温泉
北酸(株) (富山市本町11-5)	新川ビレッジハウス下野方	魚津市三田
	グランドハイツ日本海	富山市古沢
	千成ハイツ	高岡市四屋
三谷産業イー・シー(株) (石川県野々市市御経塚3-47)	寺町けや木台団地	富山市寺町
	アロマシテイ希来里	富山市婦中町増田
(株)高岡ガスサービス (高岡市内免2-1-43)	泉ヶ丘団地	高岡市佐野
	佐野緑町団地	高岡市西藤平蔵
	佐加野団地	高岡市佐加野
	矢田団地	高岡市伏木矢田字湯所
	上黒田団地	高岡市上黒田
	大源寺団地	高岡市大源寺
	守山第一団地	高岡市守山五十里西町
	守山第二団地	高岡市守山五十里東町
	蓮花寺団地	高岡市蓮花寺
	国吉団地	高岡市佐加野国条町
	東五位市営住宅団地	高岡市福田六家

事業所	所在地	
	名称	所在地
(株)高岡ガスサービス	新 矢 田 団 地	高岡市伏木矢田大寺
	高 美 町 団 地	高岡市城光寺字太平
	市 営 中 保 団 地	高岡市中保
	守 山 市 営 住 宅 団 地	高岡市西海老坂
	吉 久 ニ ュ ー タ ウ ン	高岡市吉久
	常 国 住 宅 団 地	高岡市常国
	立 野 市 営 住 宅 団 地	高岡市上渡
	花 の 杜 ニ ュ ー タ ウ ン	高岡市戸出中之宮
	ビレッジハウス上北島	高岡市上北島
	アパガーデンコート砺波	砺波市太郎丸字鍋島
	戸 出 住 宅 団 地	高岡市戸出町
(株)丸八 (魚津市北鬼江364)	横 法 音 寺 定 住 促 進 住 宅	中新川郡上市町横法音寺
	サクラハウス大沢野	富山市下大久保五番割
	西 町 町 営 住 宅	下新川郡入善町上野字八幡
	平 和 台 ニ ュ ー タ ウ ン	魚津市仏田
	大 杉 台 団 地	魚津市開木大字大海寺新村字桜幅
	栗 山 団 地	富山市南栗山
	ビレッジハウス四方	富山市四方荒屋字茶園
	ビレッジハウス八尾	富山市八尾町小長谷字水沢
	ビレッジハウス柳田第2	氷見市柳田字向山
	川 の 瀬 団 地	魚津市木下新川の瀬
	と み 里 団 地	魚津市金山谷
	菰 原 団 地	滑川市菰原
	上 市 ひ ま わ り 団 地	中新川郡上市町放士ヶ瀬新
	ガ ー デ ン シ テ ィ 柿 の 木 沢	中新川郡立山町柿の木沢
	魚 津 駅 前 団 地	魚津市北鬼江
(株)堀内商会 (黒部市荻生6855)	黒 部 市 堀 切 市 営 住 宅	黒部市堀切
	新 黒 部 グ リ ー ン タ ウ ン	黒部市若栗

事業所	所在地	
	名称	所在地
森元プロパン店 (富山市上滝82-11)	大山北新町団地	富山市大山北新町
みな穂農業協同組合 (下新川郡入善町入膳3489-1)	くぬぎやま住宅	下新川郡入善町櫛山
中越産業(株) (南砺市福野775)	ビレッジハウス福野	南砺市院林
	高岡市有住宅大滝宿舎	高岡市福岡町大滝
	ビレッジハウス津沢	小矢部市新西
サカキ産業(株) (富山市桜橋通り5番6号)	グリーンタウン にれの木台	砺波市千保
	サン・コーラス北野	滑川市北野
	上梅沢団地	滑川市上梅沢
	上小泉あやめ台団地	滑川市上小泉
富山神通ガス事業協同組合 (富山市婦中町萩島3251)	鶴坂平成団地	富山市婦中町上田島
	婦中みどり住宅団地	富山市婦中町分田
(株)吉田住宅設備 (富山市婦中町下坂倉108)	富山市営長沢住宅団地	富山市婦中町長沢
イワタニセントラル北陸(株) (石川県野々市市下林4-567)	あいの里	富山市水橋上条新町
	コーラスセーフティ1	高岡市戸出西部金屋
北日本物産(株) (富山市高木2000)	ビレッジハウス魚津北	魚津市木下新
(株)吉田工務店 (下新川郡入善町上野1578-1)	入膳町東町住宅	下新川郡入善町入膳

3-20 高圧ガス製造、貯蔵

R3.12.1現在

区分 市町村	コンビナート	一般高圧ガス		一般高圧ガス+ LPガス		LPガス		合計
	製造	製造	貯蔵	製造	貯蔵	製造	貯蔵	
富山市	1	39	14	3	3	17	7	84
高岡市	0	11	4	3	2	6	5	31
魚津市	0	8	5	0	2	2	0	17
氷見市	0	1	0	0	0	2	1	4
滑川市	0	5	3	0	2	3	2	15
黒部市	0	5	1	0	0	1	1	8
砺波市	0	7	1	1	1	4	2	16
小矢部市	0	2	1	0	0	1	1	5
南砺市	0	3	1	0	0	2	0	6
射水市	0	10	3	1	0	4	5	23
舟橋村	0	0	0	0	0	0	0	0
上市町	0	1	1	1	0	1	1	5
立山町	0	1	0	0	0	0	1	2
入善町	0	2	0	0	1	0	0	3
朝日町	0	0	0	0	0	0	0	0
合計	1	95	34	9	11	43	26	219

(備考) 高圧ガス保安法に基づく許可件数

資料: 県消防課

3-21 火薬庫並びに製造、販売所

R3.11.17 現在

区分 市町村	火薬庫(棟)						製 造		販 売		
	1級	2級	3級	実包	煙火	玩具煙火	火薬	鉄砲	火薬	紙雷管	鉄砲
富山市	2		1		3				1	20	1
高岡市				5				2	2	4	2
魚津市					2			1	2	5	1
氷見市										3	
滑川市										1	
黒部市	2									3	
砺波市	4			1	1			1	2	1	1
小矢部市					1				1	2	
南砺市									1	5	
射水市			1							3	
舟橋村											
上市町											
立山町											
入善町										1	
朝日町										2	
計	8		2	6	7			4	9	50	5

資料: 県消防課

3-22 毒物劇物製造、販売所等

R3.3.31現在

区分 市町村	製造所	販 売 所			業務上取扱事業所(届出)		
		一 般 用	農 業 用	特 定	電気メッキ業	金属熱処理業	運 送 業
富山市	19(輸入 5)	247	34	8	6		10
高岡市	13(輸入 5)	96	9	1	10	1	8
魚津市	1	20	3		1		2
氷見市		6	27		1		
滑川市	2	8	2		1		
黒部市	1	12	6		3		1
砺波市		11	11				1
小矢部市	2	4	7				
南砺市		6	13	1			
射水市	5(輸入 2)	28	9	1	4		
舟橋村							
上市町		8	5				
立山町		1	4				1
入善町	1	11	6		1		
朝日町		1	2				
計	44(輸入 12)	459	138	11	27	1	23

資料：県くすり政策課
県環境保全課

3-23 土砂災害警戒区域等の指定状況一覧

令和4年1月31日現在

市町村名	指定区域数							
	急傾斜地の崩壊		土石流		地滑り		計	
	警戒区域		警戒区域		警戒区域		警戒区域	
		うち特別警戒区域		うち特別警戒区域		うち特別警戒区域		うち特別警戒区域
富山市	833	816	326	211	169	0	1,328	1,027
高岡市	161	147	151	76	25	0	337	223
魚津市	127	126	86	60	33	0	246	186
氷見市	849	839	241	144	155	1	1,245	984
滑川市	37	35	11	7	11	0	59	42
黒部市	116	114	74	47	20	0	210	161
砺波市	85	84	33	23	38	0	156	107
小矢部市	127	119	38	18	58	0	223	137
南砺市	265	260	208	159	87	0	560	419
射水市	27	26	8	4	1	0	36	30
上市町	67	65	70	39	19	0	156	104
立山町	86	85	67	34	17	0	170	119
入善町	21	21	0	0	2	0	23	21
朝日町	64	63	77	57	37	0	178	120
合計	2,844	2,779	1,382	874	658	1	4,884	3,654

※複数の市町にまたがる区域があるため、合計と各市町の総数は一致しない。

資料3-24 土砂災害警戒区域等指定一覧

R3.12.28現在

区域の名称	市町村名	所在地	自然現象の種類	指定年月日	警戒区域	特別警戒区域
畑田	富山市	八尾町福島	急傾斜地の崩壊	平成18年5月31日	○	-
福島	富山市	八尾町福島、新田	急傾斜地の崩壊	平成18年5月31日	○	-
福島(1)	富山市	八尾町福島、妙川寺、水谷、石戸	急傾斜地の崩壊	平成18年5月31日	○	○
福島(2)	富山市	八尾町福島、高熊	急傾斜地の崩壊	平成18年5月31日	○	○
元村(1)	富山市	八尾町福島	急傾斜地の崩壊	平成18年5月31日	○	○
元村(2)	富山市	八尾町福島	急傾斜地の崩壊	平成18年5月31日	○	○
高熊(1)	富山市	八尾町高熊	急傾斜地の崩壊	平成18年5月31日	○	○
高熊(2)	富山市	八尾町高熊	急傾斜地の崩壊	平成18年5月31日	○	○
高熊(3)	富山市	八尾町高熊	急傾斜地の崩壊	平成18年5月31日	○	○
高熊(4)	富山市	八尾町高熊、福島	急傾斜地の崩壊	平成18年5月31日	○	○
下新町	富山市	八尾町下新町、今町、東町	急傾斜地の崩壊	平成19年1月31日	○	○
今町	富山市	八尾町今町、下新町、西町、鏡町	急傾斜地の崩壊	平成19年1月31日	○	○
鏡町	富山市	八尾町鏡町	急傾斜地の崩壊	平成19年1月31日	○	-
寺山	富山市	八尾町上新町	急傾斜地の崩壊	平成19年1月31日	○	○
上新町	富山市	八尾町上新町	急傾斜地の崩壊	平成19年1月31日	○	○
西新町(2)	富山市	八尾町西新町	急傾斜地の崩壊	平成19年1月31日	○	○
西新町(3)	富山市	八尾町西新町、上新町	急傾斜地の崩壊	平成19年1月31日	○	○
松原	富山市	八尾町松原	急傾斜地の崩壊	平成19年1月31日	○	○
城生	富山市	八尾町城生	急傾斜地の崩壊	平成19年1月31日	○	○
城生(2)	富山市	八尾町城生	急傾斜地の崩壊	平成19年1月31日	○	○
城生(3)	富山市	八尾町城生	急傾斜地の崩壊	平成19年1月31日	○	○
城生(4)	富山市	八尾町城生	急傾斜地の崩壊	平成19年1月31日	○	○
城生(5)	富山市	八尾町城生	急傾斜地の崩壊	平成19年1月31日	○	○
井栗谷	富山市	八尾町井栗谷	急傾斜地の崩壊	平成19年1月31日	○	○
井栗谷(2)	富山市	八尾町井栗谷	急傾斜地の崩壊	平成19年1月31日	○	○
薄島	富山市	八尾町薄島	急傾斜地の崩壊	平成19年1月31日	○	○
北谷	富山市	八尾町北谷	急傾斜地の崩壊	平成19年1月31日	○	○
北谷(2)	富山市	八尾町北谷	急傾斜地の崩壊	平成19年1月31日	○	○
東坂下	富山市	八尾町東坂下	急傾斜地の崩壊	平成19年1月31日	○	○
深谷(1)	富山市	八尾町深谷	急傾斜地の崩壊	平成19年1月31日	○	○
深谷(2)	富山市	八尾町深谷	急傾斜地の崩壊	平成19年1月31日	○	○
丸山	富山市	八尾町丸山	急傾斜地の崩壊	平成19年1月31日	○	○
小長谷(2)	富山市	八尾町小長谷	急傾斜地の崩壊	平成19年1月31日	○	○
小長谷(3)	富山市	八尾町小長谷	急傾斜地の崩壊	平成19年1月31日	○	○
小長谷(4)	富山市	八尾町小長谷	急傾斜地の崩壊	平成19年1月31日	○	○
小長谷(5)	富山市	八尾町小長谷	急傾斜地の崩壊	平成19年1月31日	○	○
晴巒台	富山市	八尾町小長谷	急傾斜地の崩壊	平成19年1月31日	○	○
下笹原別所	富山市	八尾町下笹原	急傾斜地の崩壊	平成19年1月31日	○	○
外堀(1)	富山市	八尾町外堀	急傾斜地の崩壊	平成19年1月31日	○	○
外堀(2)	富山市	八尾町外堀	急傾斜地の崩壊	平成19年1月31日	○	○
外堀(3)	富山市	八尾町外堀	急傾斜地の崩壊	平成19年1月31日	○	○
外堀(4)	富山市	八尾町外堀	急傾斜地の崩壊	平成19年1月31日	○	○
外堀(5)	富山市	八尾町外堀	急傾斜地の崩壊	平成19年1月31日	○	○
宮ノ腰	富山市	八尾町宮ノ腰	急傾斜地の崩壊	平成19年1月31日	○	○
宮ノ腰(2)	富山市	八尾町宮ノ腰	急傾斜地の崩壊	平成19年1月31日	○	○
宮ノ腰(3)	富山市	八尾町宮ノ腰	急傾斜地の崩壊	平成19年1月31日	○	○
宮ノ腰(4)	富山市	八尾町宮ノ腰	急傾斜地の崩壊	平成19年1月31日	○	○
宮ノ腰(5)	富山市	八尾町宮ノ腰	急傾斜地の崩壊	平成19年1月31日	○	○
宮ノ腰(6)	富山市	八尾町宮ノ腰	急傾斜地の崩壊	平成19年1月31日	○	○
岩屋	富山市	八尾町岩屋	急傾斜地の崩壊	平成19年1月31日	○	○
岩屋(2)	富山市	八尾町岩屋	急傾斜地の崩壊	平成19年1月31日	○	○
岩屋(3)	富山市	八尾町岩屋	急傾斜地の崩壊	平成19年1月31日	○	○
上黒瀬	富山市	八尾町上黒瀬	急傾斜地の崩壊	平成19年1月31日	○	○
櫻尾(1)	富山市	八尾町櫻尾	急傾斜地の崩壊	平成19年1月31日	○	○
櫻尾(2)	富山市	八尾町櫻尾	急傾斜地の崩壊	平成19年1月31日	○	○
掛畑(1)	富山市	八尾町掛畑	急傾斜地の崩壊	平成19年1月31日	○	○
掛畑(2)	富山市	八尾町掛畑	急傾斜地の崩壊	平成19年1月31日	○	○
村杉(1)	富山市	八尾町村杉	急傾斜地の崩壊	平成19年1月31日	○	○
村杉(2)	富山市	八尾町村杉、小長谷新	急傾斜地の崩壊	平成19年1月31日	○	○
姥ヶ谷	富山市	八尾町深谷	土石流	平成19年1月31日	○	-
境谷	富山市	八尾町丸山、深谷、井田	土石流	平成19年1月31日	○	-
丸山西谷	富山市	八尾町井田	土石流	平成19年1月31日	○	-
井田東谷	富山市	八尾町井田	土石流	平成19年1月31日	○	-
井田西谷	富山市	八尾町井田	土石流	平成19年1月31日	○	○
長畑川	富山市	八尾町宮ノ腰	土石流	平成19年1月31日	○	○
ピワタケ谷	富山市	八尾町上黒瀬	土石流	平成19年1月31日	○	-
ホラ谷	富山市	八尾町掛畑	土石流	平成19年1月31日	○	-
岩谷	富山市	八尾町掛畑	土石流	平成19年1月31日	○	-
別荘山南谷	富山市	八尾町小長谷	土石流	平成19年1月31日	○	-
別荘山北谷	富山市	八尾町小長谷	土石流	平成19年1月31日	○	-
小原谷	富山市	八尾町小原、下笹原	土石流	平成19年1月31日	○	○
城ヶ谷	富山市	八尾町東新町、西新町、諏訪町、鏡町、上新町	土石流	平成19年1月31日	○	-
平林谷	富山市	八尾町平林	土石流	平成19年1月31日	○	-
三田北谷	富山市	八尾町三田	土石流	平成19年1月31日	○	○
三田南谷	富山市	八尾町三田	土石流	平成19年1月31日	○	○
大谷	富山市	八尾町三田	土石流	平成19年1月31日	○	-
蔵谷	富山市	八尾町三田	土石流	平成19年1月31日	○	-
小長谷	富山市	八尾町小長谷	土石流	平成19年1月31日	○	-
井栗谷・土川	富山市	八尾町井栗谷、城生、(旧大沢野町)岩木	地滑り	平成19年1月31日	○	-
北谷	富山市	八尾町北谷	地滑り	平成19年1月31日	○	-
櫻尾	富山市	八尾町櫻尾、下笹原	地滑り	平成19年1月31日	○	-
掛畑	富山市	八尾町掛畑	地滑り	平成19年1月31日	○	-
外堀	富山市	八尾町外堀	地滑り	平成19年1月31日	○	-
西新町	富山市	八尾町西新町	地滑り	平成19年1月31日	○	-
諏訪町	富山市	八尾町諏訪町、東新町、上新町、西新町	地滑り	平成19年1月31日	○	-
井栗谷	富山市	八尾町井栗谷	地滑り	平成19年1月31日	○	-
一瀬	富山市	八尾町掛畑	地滑り	平成19年1月31日	○	-
小長谷	富山市	八尾町小長谷	地滑り	平成19年1月31日	○	-

区域の名称	市町村名	所在地	自然現象の種類	指定年月日	警戒区域	特別警戒区域
平林	富山市	八尾町平林	地滑り	平成19年1月31日	○	-
東坂下	富山市	八尾町東坂下	地滑り	平成19年1月31日	○	-
下笹原(1)	富山市	八尾町下笹原	急傾斜地の崩壊	平成20年1月18日	○	○
下笹原(2)	富山市	八尾町下笹原	急傾斜地の崩壊	平成20年1月18日	○	○
下笹原(3)	富山市	八尾町下笹原	急傾斜地の崩壊	平成20年1月18日	○	○
下笹原(4)	富山市	八尾町下笹原	急傾斜地の崩壊	平成20年1月18日	○	○
下笹原(5)	富山市	八尾町下笹原	急傾斜地の崩壊	平成20年1月18日	○	○
下笹原(6)	富山市	八尾町下笹原	急傾斜地の崩壊	平成20年1月18日	○	○
下笹原(7)	富山市	八尾町下笹原	急傾斜地の崩壊	平成20年1月18日	○	○
下笹原(8)	富山市	八尾町下笹原	急傾斜地の崩壊	平成20年1月18日	○	○
下笹原(9)	富山市	八尾町下笹原	急傾斜地の崩壊	平成20年1月18日	○	○
下笹原(10)	富山市	八尾町下笹原	急傾斜地の崩壊	平成20年1月18日	○	○
下笹原(11)	富山市	八尾町下笹原	急傾斜地の崩壊	平成20年1月18日	○	○
下笹原(12)	富山市	八尾町下笹原	急傾斜地の崩壊	平成20年1月18日	○	○
横手	富山市	八尾町下笹原	急傾斜地の崩壊	平成20年1月18日	○	○
野田(1)	富山市	八尾町下笹原	急傾斜地の崩壊	平成20年1月18日	○	○
野田(2)	富山市	八尾町下笹原	急傾斜地の崩壊	平成20年1月18日	○	○
梅苑町(1)	富山市	八尾町梅苑町、角間	急傾斜地の崩壊	平成20年1月18日	○	○
梅苑町(2)	富山市	八尾町梅苑町、角間	急傾斜地の崩壊	平成20年1月18日	○	○
梅苑町(3)	富山市	八尾町梅苑町、角間	急傾斜地の崩壊	平成20年1月18日	○	○
東町	富山市	八尾町東町、角間	急傾斜地の崩壊	平成20年1月18日	○	○
平等(1)	富山市	八尾町上笹原	急傾斜地の崩壊	平成20年1月18日	○	○
平等(2)	富山市	八尾町上笹原	急傾斜地の崩壊	平成20年1月18日	○	○
平等(3)	富山市	八尾町上笹原	急傾斜地の崩壊	平成20年1月18日	○	○
清水	富山市	八尾町上笹原	急傾斜地の崩壊	平成20年1月18日	○	○
清水(2)	富山市	八尾町上笹原	急傾斜地の崩壊	平成20年1月18日	○	○
古宿(1)	富山市	八尾町上笹原	急傾斜地の崩壊	平成20年1月18日	○	○
古宿(2)	富山市	八尾町上笹原	急傾斜地の崩壊	平成20年1月18日	○	○
古宿(3)	富山市	八尾町上笹原	急傾斜地の崩壊	平成20年1月18日	○	○
古宿(4)	富山市	八尾町上笹原	急傾斜地の崩壊	平成20年1月18日	○	○
古宿(5)	富山市	八尾町上笹原	急傾斜地の崩壊	平成20年1月18日	○	○
中根(1)	富山市	八尾町上笹原	急傾斜地の崩壊	平成20年1月18日	○	○
中根(2)	富山市	八尾町上笹原	急傾斜地の崩壊	平成20年1月18日	○	○
中根(3)	富山市	八尾町上笹原	急傾斜地の崩壊	平成20年1月18日	○	○
中根(4)	富山市	八尾町上笹原	急傾斜地の崩壊	平成20年1月18日	○	○
茗ヶ原	富山市	八尾町茗ヶ原	急傾斜地の崩壊	平成20年1月18日	○	○
茗ヶ原(2)	富山市	八尾町茗ヶ原	急傾斜地の崩壊	平成20年1月18日	○	○
茗ヶ原(3)	富山市	八尾町茗ヶ原	急傾斜地の崩壊	平成20年1月18日	○	○
茗ヶ原(4)	富山市	八尾町茗ヶ原	急傾斜地の崩壊	平成20年1月18日	○	○
茗ヶ原(5)	富山市	八尾町茗ヶ原	急傾斜地の崩壊	平成20年1月18日	○	○
茗ヶ原(6)	富山市	八尾町茗ヶ原	急傾斜地の崩壊	平成20年1月18日	○	○
茗ヶ原(7)	富山市	八尾町茗ヶ原	急傾斜地の崩壊	平成20年1月18日	○	○
茗ヶ原(8)	富山市	八尾町茗ヶ原	急傾斜地の崩壊	平成20年1月18日	○	○
茗ヶ原(9)	富山市	八尾町茗ヶ原	急傾斜地の崩壊	平成20年1月18日	○	○
茗ヶ原(10)	富山市	八尾町茗ヶ原	急傾斜地の崩壊	平成20年1月18日	○	○
茗ヶ原(11)	富山市	八尾町茗ヶ原	急傾斜地の崩壊	平成20年1月18日	○	○
茗ヶ原(12)	富山市	八尾町茗ヶ原	急傾斜地の崩壊	平成20年1月18日	○	○
茗ヶ原(13)	富山市	八尾町茗ヶ原	急傾斜地の崩壊	平成20年1月18日	○	○
金場(1)	富山市	八尾町茗ヶ原	急傾斜地の崩壊	平成20年1月18日	○	○
金場(2)	富山市	八尾町茗ヶ原	急傾斜地の崩壊	平成20年1月18日	○	○
金場(3)	富山市	八尾町茗ヶ原	急傾斜地の崩壊	平成20年1月18日	○	○
梅ヶ谷	富山市	八尾町茗ヶ原	急傾斜地の崩壊	平成20年1月18日	○	○
御坊	富山市	八尾町茗ヶ原	急傾斜地の崩壊	平成20年1月18日	○	○
西の空谷	富山市	八尾町小井波	土石流	平成20年1月18日	○	○
滝谷	富山市	八尾町小井波	土石流	平成20年1月18日	○	○
中根谷	富山市	八尾町上笹原	土石流	平成20年1月18日	○	-
ホラ谷	富山市	八尾町上笹原	土石流	平成20年1月18日	○	-
古宿谷	富山市	八尾町上笹原	土石流	平成20年1月18日	○	-
松木谷	富山市	八尾町上笹原	土石流	平成20年1月18日	○	○
家の奥谷	富山市	八尾町上笹原	土石流	平成20年1月18日	○	-
北谷	富山市	八尾町上笹原	土石流	平成20年1月18日	○	-
清水谷	富山市	八尾町上笹原	土石流	平成20年1月18日	○	-
上笹原(1)	富山市	八尾町上笹原	土石流	平成20年1月18日	○	-
上笹原(2)	富山市	八尾町上笹原	土石流	平成20年1月18日	○	-
上笹原(3)	富山市	八尾町上笹原	土石流	平成20年1月18日	○	○
上笹原(4)	富山市	八尾町上笹原	土石流	平成20年1月18日	○	-
上笹原(5)	富山市	八尾町上笹原	土石流	平成20年1月18日	○	○
上笹原(6)	富山市	八尾町上笹原	土石流	平成20年1月18日	○	○
小井波	富山市	八尾町小井波	土石流	平成20年1月18日	○	-
梅谷東谷	富山市	八尾町茗ヶ原	土石流	平成20年1月18日	○	○
梅谷西谷	富山市	八尾町茗ヶ原	土石流	平成20年1月18日	○	○
裏水上谷	富山市	八尾町茗ヶ原	土石流	平成20年1月18日	○	-
ガンナ谷	富山市	八尾町茗ヶ原	土石流	平成20年1月18日	○	-
根津谷	富山市	八尾町茗ヶ原	土石流	平成20年1月18日	○	-
茗ヶ原水上谷	富山市	八尾町茗ヶ原	土石流	平成20年1月18日	○	-
茗ヶ原(1)	富山市	八尾町茗ヶ原	土石流	平成20年1月18日	○	-
茗ヶ原(2)	富山市	八尾町茗ヶ原	土石流	平成20年1月18日	○	-
茗ヶ原(3)	富山市	八尾町茗ヶ原	土石流	平成20年1月18日	○	-
下笹原	富山市	八尾町下笹原、上笹原	地滑り	平成20年1月18日	○	-
上笹原	富山市	八尾町茗ヶ原、上笹原	地滑り	平成20年1月18日	○	-
平等	富山市	八尾町茗ヶ原、上笹原	地滑り	平成20年1月18日	○	-
中根	富山市	八尾町上笹原	地滑り	平成20年1月18日	○	-
角間	富山市	八尾町諏訪町、角間、梅苑町、東葛坂	地滑り	平成20年1月18日	○	-
茗ヶ原	富山市	八尾町茗ヶ原	地滑り	平成20年1月18日	○	-
梅谷	富山市	八尾町茗ヶ原	地滑り	平成20年1月18日	○	-
田原	富山市	八尾町茗ヶ原、上笹原	地滑り	平成20年1月18日	○	-
小井波(2)	富山市	八尾町小井波	地滑り	平成20年1月18日	○	-
小井波(3)	富山市	八尾町小井波	地滑り	平成20年1月18日	○	-
桐谷(1)	富山市	八尾町桐谷	急傾斜地の崩壊	平成21年3月31日	○	○
桐谷(2)	富山市	八尾町桐谷	急傾斜地の崩壊	平成21年3月31日	○	○
桐谷(3)	富山市	八尾町桐谷	急傾斜地の崩壊	平成21年3月31日	○	○

区域の名称	市町村名	所在地	自然現象の種類	指定年月日	警戒区域	特別警戒区域
桐谷(4)	富山市	八尾町桐谷	急傾斜地の崩壊	平成21年3月31日	○	○
桐谷(5)	富山市	八尾町桐谷	急傾斜地の崩壊	平成21年3月31日	○	○
滝脇	富山市	八尾町滝脇	急傾斜地の崩壊	平成21年3月31日	○	○
東松瀬	富山市	八尾町東松瀬	急傾斜地の崩壊	平成21年3月31日	○	○
西松瀬	富山市	八尾町西松瀬	急傾斜地の崩壊	平成21年3月31日	○	○
東葛坂(1)	富山市	八尾町東葛坂	急傾斜地の崩壊	平成21年3月31日	○	○
東葛坂(2)	富山市	八尾町東葛坂	急傾斜地の崩壊	平成21年3月31日	○	○
東葛坂(3)	富山市	八尾町東葛坂	急傾斜地の崩壊	平成21年3月31日	○	○
東葛坂(4)	富山市	八尾町東葛坂	急傾斜地の崩壊	平成21年3月31日	○	○
八十島	富山市	八尾町八十島、上田池	急傾斜地の崩壊	平成21年3月31日	○	○
八十島(2)	富山市	八尾町八十島	急傾斜地の崩壊	平成21年3月31日	○	○
道畑(2)	富山市	八尾町道畑下中山	急傾斜地の崩壊	平成21年3月31日	○	○
田池	富山市	八尾町上田池、下田池、西葛坂	急傾斜地の崩壊	平成21年3月31日	○	○
田池(2)	富山市	八尾町上田池、下田池	急傾斜地の崩壊	平成21年3月31日	○	○
下田池	富山市	八尾町下田池	急傾斜地の崩壊	平成21年3月31日	○	○
上ヶ島	富山市	八尾町上ヶ島、水口	急傾斜地の崩壊	平成21年3月31日	○	○
西葛坂(1)	富山市	八尾町西葛坂、油	急傾斜地の崩壊	平成21年3月31日	○	○
西葛坂(2)	富山市	八尾町西葛坂	急傾斜地の崩壊	平成21年3月31日	○	○
西葛坂(3)	富山市	八尾町西葛坂、高熊	急傾斜地の崩壊	平成21年3月31日	○	○
下乗嶺	富山市	八尾町下乗嶺	急傾斜地の崩壊	平成21年3月31日	○	○
下乗嶺(2)	富山市	八尾町下乗嶺	急傾斜地の崩壊	平成21年3月31日	○	○
下乗嶺(3)	富山市	八尾町下乗嶺	急傾斜地の崩壊	平成21年3月31日	○	○
下乗嶺(4)	富山市	八尾町下乗嶺	急傾斜地の崩壊	平成21年3月31日	○	○
下乗嶺(5)	富山市	八尾町下乗嶺	急傾斜地の崩壊	平成21年3月31日	○	○
宮ノ下	富山市	八尾町宮ノ下、上ヶ島	急傾斜地の崩壊	平成21年3月31日	○	○
水口	富山市	八尾町水口	急傾斜地の崩壊	平成21年3月31日	○	○
水口(2)	富山市	八尾町水口	急傾斜地の崩壊	平成21年3月31日	○	○
水口(3)	富山市	八尾町水口	急傾斜地の崩壊	平成21年3月31日	○	○
東川倉(1)	富山市	八尾町東川倉	急傾斜地の崩壊	平成21年3月31日	○	○
東川倉(2)	富山市	八尾町東川倉	急傾斜地の崩壊	平成21年3月31日	○	○
東川倉(3)	富山市	八尾町東川倉	急傾斜地の崩壊	平成21年3月31日	○	○
東川倉(4)	富山市	八尾町東川倉	急傾斜地の崩壊	平成21年3月31日	○	○
川住	富山市	八尾町川住	急傾斜地の崩壊	平成21年3月31日	○	○
赤石	富山市	八尾町赤石	急傾斜地の崩壊	平成21年3月31日	○	○
青根	富山市	八尾町青根	急傾斜地の崩壊	平成21年3月31日	○	○
青根(3)	富山市	八尾町青根	急傾斜地の崩壊	平成21年3月31日	○	○
西川倉(1)	富山市	八尾町西川倉	急傾斜地の崩壊	平成21年3月31日	○	○
西川倉(2)	富山市	八尾町西川倉	急傾斜地の崩壊	平成21年3月31日	○	○
新名	富山市	八尾町新名、下乗嶺	急傾斜地の崩壊	平成21年3月31日	○	○
高熊道池	富山市	八尾町高熊、須郷	急傾斜地の崩壊	平成21年3月31日	○	○
高峯	富山市	八尾町高峯、乗嶺	急傾斜地の崩壊	平成21年3月31日	○	○
東布谷	富山市	八尾町東布谷	急傾斜地の崩壊	平成21年3月31日	○	○
乗嶺	富山市	八尾町乗嶺	急傾斜地の崩壊	平成21年3月31日	○	○
乗嶺(2)	富山市	八尾町乗嶺	急傾斜地の崩壊	平成21年3月31日	○	○
乗嶺(3)	富山市	八尾町乗嶺、新名	急傾斜地の崩壊	平成21年3月31日	○	○
乗嶺(4)	富山市	八尾町乗嶺	急傾斜地の崩壊	平成21年3月31日	○	○
谷内	富山市	八尾町谷内	急傾斜地の崩壊	平成21年3月31日	○	○
高橋(1)	富山市	八尾町高橋	急傾斜地の崩壊	平成21年3月31日	○	○
高橋(2)	富山市	八尾町高橋	急傾斜地の崩壊	平成21年3月31日	○	○
柴橋	富山市	八尾町柴橋	急傾斜地の崩壊	平成21年3月31日	○	○
中	富山市	八尾町中	急傾斜地の崩壊	平成21年3月31日	○	○
中(2)	富山市	八尾町中	急傾斜地の崩壊	平成21年3月31日	○	○
峯	富山市	八尾町峯	急傾斜地の崩壊	平成21年3月31日	○	○
和山(1)	富山市	八尾町和山、野須郷	急傾斜地の崩壊	平成21年3月31日	○	○
和山(2)	富山市	八尾町和山	急傾斜地の崩壊	平成21年3月31日	○	○
宮ヶ島	富山市	八尾町宮ヶ島	急傾斜地の崩壊	平成21年3月31日	○	○
尾久	富山市	八尾町尾久	急傾斜地の崩壊	平成21年3月31日	○	○
上野	富山市	八尾町細滝	急傾斜地の崩壊	平成21年3月31日	○	○
上野(2)	富山市	八尾町上野	急傾斜地の崩壊	平成21年3月31日	○	○
柚木	富山市	八尾町柚木	急傾斜地の崩壊	平成21年3月31日	○	○
柚木(2)	富山市	八尾町柚木	急傾斜地の崩壊	平成21年3月31日	○	○
窪	富山市	八尾町窪	急傾斜地の崩壊	平成21年3月31日	○	○
天池	富山市	八尾町天池	急傾斜地の崩壊	平成21年3月31日	○	○
高瀬(1)	富山市	八尾町追分	急傾斜地の崩壊	平成21年3月31日	○	○
高瀬(2)	富山市	八尾町高瀬	急傾斜地の崩壊	平成21年3月31日	○	○
布谷	富山市	八尾町布谷	急傾斜地の崩壊	平成21年3月31日	○	○
布谷(2)	富山市	八尾町東布谷	急傾斜地の崩壊	平成21年3月31日	○	○
布谷(3)	富山市	八尾町東布谷	急傾斜地の崩壊	平成21年3月31日	○	○
布谷(4)	富山市	八尾町東布谷	急傾斜地の崩壊	平成21年3月31日	○	○
布谷(5)	富山市	八尾町布谷	急傾斜地の崩壊	平成21年3月31日	○	○
布谷(6)	富山市	八尾町布谷	急傾斜地の崩壊	平成21年3月31日	○	○
布谷(7)	富山市	八尾町布谷	急傾斜地の崩壊	平成21年3月31日	○	○
布谷(8)	富山市	八尾町布谷	急傾斜地の崩壊	平成21年3月31日	○	○
桐谷北谷	富山市	八尾町桐谷	土石流	平成21年3月31日	○	○
桐谷口谷	富山市	八尾町桐谷	土石流	平成21年3月31日	○	○
橋子田谷川	富山市	八尾町桐谷	土石流	平成21年3月31日	○	○
イオラ谷	富山市	八尾町桐谷	土石流	平成21年3月31日	○	○
カツラ谷	富山市	八尾町桐谷	土石流	平成21年3月31日	○	○
西揚見谷	富山市	八尾町桐谷	土石流	平成21年3月31日	○	○
烏帽子谷	富山市	八尾町桐谷	土石流	平成21年3月31日	○	-
滝脇谷	富山市	八尾町小原、滝脇	土石流	平成21年3月31日	○	○
ワラビ谷	富山市	八尾町水口	土石流	平成21年3月31日	○	-
堤谷	富山市	八尾町水口	土石流	平成21年3月31日	○	-
西谷	富山市	八尾町東川倉	土石流	平成21年3月31日	○	○
清水谷	富山市	八尾町東川倉	土石流	平成21年3月31日	○	-
下地谷	富山市	八尾町東布谷	土石流	平成21年3月31日	○	○
赤城谷	富山市	八尾町東布谷	土石流	平成21年3月31日	○	○
東松瀬水上谷	富山市	八尾町東松瀬	土石流	平成21年3月31日	○	○
蛇喰谷川	富山市	八尾町東松瀬	土石流	平成21年3月31日	○	○
マゼノ谷	富山市	八尾町狛師ヶ原	土石流	平成21年3月31日	○	○
西松瀬谷	富山市	八尾町西松瀬	土石流	平成21年3月31日	○	○

区域の名称	市町村名	所在地	自然現象の種類	指定年月日	警戒区域	特別警戒区域
赤石谷	富山市	八尾町赤石	土石流	平成21年3月31日	○	○
高尾谷	富山市	八尾町中、谷内	土石流	平成21年3月31日	○	-
井ノ口谷	富山市	八尾町上野、宮ヶ島	土石流	平成21年3月31日	○	○
上野谷	富山市	八尾町上野	土石流	平成21年3月31日	○	○
細滝谷	富山市	八尾町細滝、上野	土石流	平成21年3月31日	○	○
袖ノ木谷	富山市	八尾町袖木、宮ヶ島	土石流	平成21年3月31日	○	-
天池谷	富山市	八尾町天池、袖木、宮ヶ島、窪	土石流	平成21年3月31日	○	-
高橋川	富山市	八尾町高橋	土石流	平成21年3月31日	○	○
桐谷	富山市	八尾町桐谷	土石流	平成21年3月31日	○	○
尾久	富山市	八尾町尾久、竹ノ内	土石流	平成21年3月31日	○	○
細滝	富山市	八尾町細滝、須郷	土石流	平成21年3月31日	○	○
宮ノ下	富山市	八尾町宮ノ下	土石流	平成21年3月31日	○	-
東川倉(1)	富山市	八尾町東川倉	土石流	平成21年3月31日	○	○
東川倉(2)	富山市	八尾町東川倉	土石流	平成21年3月31日	○	○
東川倉(4)	富山市	八尾町東川倉	土石流	平成21年3月31日	○	○
下牧(1)	富山市	八尾町下牧	土石流	平成21年3月31日	○	○
下牧(2)	富山市	八尾町下牧	土石流	平成21年3月31日	○	-
東川倉(5)	富山市	八尾町東川倉、東布谷	土石流	平成21年3月31日	○	○
東松瀬(1)	富山市	八尾町東松瀬	土石流	平成21年3月31日	○	○
東松瀬(3)	富山市	八尾町西松瀬	土石流	平成21年3月31日	○	-
小原	富山市	八尾町小原	土石流	平成21年3月31日	○	-
滝脇(1)	富山市	八尾町滝脇	土石流	平成21年3月31日	○	○
滝脇(2)	富山市	八尾町滝脇	土石流	平成21年3月31日	○	-
滝の脇	富山市	八尾町滝脇、小原、桐谷	地滑り	平成21年3月31日	○	-
桐谷	富山市	八尾町桐谷、宮腰、小原、滝脇	地滑り	平成21年3月31日	○	-
桐谷第二	富山市	八尾町桐谷	地滑り	平成21年3月31日	○	-
桐谷第三	富山市	八尾町桐谷	地滑り	平成21年3月31日	○	-
北惣連	富山市	八尾町桐谷	地滑り	平成21年3月31日	○	-
桐谷(橋子田)	富山市	八尾町桐谷	地滑り	平成21年3月31日	○	-
葛坂	富山市	八尾町東葛坂	地滑り	平成21年3月31日	○	-
八十島	富山市	八尾町西松瀬、下田、上田、八十島、高峯、新名、下乗嶺、栗崎、東松瀬、遠城下中山、宮ノ下	地滑り	平成21年3月31日	○	-
上道畑	富山市	八尾町道畑下中山、八十島、下乗嶺	地滑り	平成21年3月31日	○	-
青根	富山市	八尾町青根	地滑り	平成21年3月31日	○	-
東川倉	富山市	八尾町東川倉、西川倉、東布谷、布谷、下牧	地滑り	平成21年3月31日	○	-
下牧	富山市	八尾町下牧、川住、西川倉	地滑り	平成21年3月31日	○	-
布谷	富山市	八尾町布谷、東布谷	地滑り	平成21年3月31日	○	-
赤石	富山市	八尾町赤石、東布谷、東松瀬	地滑り	平成21年3月31日	○	-
西松瀬	富山市	八尾町西松瀬、東松瀬、赤石、桂原	地滑り	平成21年3月31日	○	-
桂原	富山市	八尾町桂原、西松瀬	地滑り	平成21年3月31日	○	-
小原	富山市	八尾町小原、滝脇、宮腰、桐谷	地滑り	平成21年3月31日	○	-
高橋	富山市	八尾町高橋	地滑り	平成21年3月31日	○	-
下牧	富山市	八尾町下牧	地滑り	平成21年3月31日	○	-
布谷第一	富山市	八尾町布谷、下牧、西川倉	地滑り	平成21年3月31日	○	-
布谷第二	富山市	八尾町布谷	地滑り	平成21年3月31日	○	-
東松瀬	富山市	八尾町東松瀬	地滑り	平成21年3月31日	○	-
野積	富山市	八尾町谷折	地滑り	平成21年3月31日	○	-
和山	富山市	八尾町和山、北袋、高峯、乗嶺、峯、野須郷	地滑り	平成21年3月31日	○	-
室牧上野	富山市	八尾町上野、細滝、須郷、野須郷、坂ノ下	地滑り	平成21年3月31日	○	-
上ヶ島	富山市	八尾町上ヶ島	地滑り	平成21年3月31日	○	-
道畑	富山市	八尾町道畑下中山	地滑り	平成21年3月31日	○	-
東布谷	富山市	八尾町東布谷、布谷	地滑り	平成21年3月31日	○	-
谷折	富山市	八尾町谷折	地滑り	平成21年3月31日	○	-
東葛坂	富山市	八尾町東葛坂、西葛坂	地滑り	平成21年3月31日	○	-
須郷	富山市	八尾町須郷、細滝	地滑り	平成21年3月31日	○	-
袖ノ木	富山市	八尾町天池、窪	地滑り	平成21年3月31日	○	-
高瀬	富山市	八尾町高瀬、天池、追分	地滑り	平成21年3月31日	○	-
坂ノ下	富山市	八尾町坂ノ下、高尾、竹ノ内、宮ヶ島、上野、中	地滑り	平成21年3月31日	○	-
下仁歩	富山市	八尾町下仁歩、八尾町大下	急傾斜地の崩壊	平成22年3月31日	○	○
下仁歩(1)	富山市	八尾町上仁歩、八尾町下仁歩	急傾斜地の崩壊	平成22年3月31日	○	○
下仁歩(2)	富山市	八尾町下仁歩	急傾斜地の崩壊	平成22年3月31日	○	○
下仁歩(3)	富山市	八尾町下仁歩	急傾斜地の崩壊	平成22年3月31日	○	○
大下(1)	富山市	八尾町大下	急傾斜地の崩壊	平成22年3月31日	○	○
大下(2)	富山市	八尾町大下	急傾斜地の崩壊	平成22年3月31日	○	○
上仁歩(1)	富山市	八尾町上仁歩、八尾町中仁歩	急傾斜地の崩壊	平成22年3月31日	○	○
上仁歩(2)	富山市	八尾町中仁歩、八尾町上仁歩	急傾斜地の崩壊	平成22年3月31日	○	○
草連坂	富山市	八尾町草連坂、八尾町入谷	急傾斜地の崩壊	平成22年3月31日	○	○
鼠谷	富山市	八尾町鼠谷	急傾斜地の崩壊	平成22年3月31日	○	○
平沢(1)	富山市	八尾町平沢	急傾斜地の崩壊	平成22年3月31日	○	○
平沢(2)	富山市	八尾町平沢、八尾町三ツ松	急傾斜地の崩壊	平成22年3月31日	○	○
平沢(3)	富山市	八尾町平沢	急傾斜地の崩壊	平成22年3月31日	○	○
倉ヶ谷	富山市	八尾町倉ヶ谷	急傾斜地の崩壊	平成22年3月31日	○	○
倉ヶ谷(2)	富山市	八尾町倉ヶ谷	急傾斜地の崩壊	平成22年3月31日	○	○
三ツ松(1)	富山市	八尾町三ツ松、八尾町平沢	急傾斜地の崩壊	平成22年3月31日	○	○
三ツ松(2)	富山市	八尾町三ツ松	急傾斜地の崩壊	平成22年3月31日	○	○
三ツ松(3)	富山市	八尾町三ツ松	急傾斜地の崩壊	平成22年3月31日	○	○
三ツ松(4)	富山市	八尾町三ツ松	急傾斜地の崩壊	平成22年3月31日	○	○
三ツ松(5)	富山市	八尾町三ツ松	急傾斜地の崩壊	平成22年3月31日	○	○
武道原(1)	富山市	八尾町武道原	急傾斜地の崩壊	平成22年3月31日	○	○
武道原(2)	富山市	八尾町武道原	急傾斜地の崩壊	平成22年3月31日	○	○
武道原(3)	富山市	八尾町武道原	急傾斜地の崩壊	平成22年3月31日	○	○
武道原(4)	富山市	八尾町武道原	急傾斜地の崩壊	平成22年3月31日	○	○
正間(1)	富山市	八尾町正間	急傾斜地の崩壊	平成22年3月31日	○	○
正間(2)	富山市	八尾町正間	急傾斜地の崩壊	平成22年3月31日	○	○
大玉生	富山市	八尾町大玉生	急傾斜地の崩壊	平成22年3月31日	○	○
内名(1)	富山市	八尾町内名	急傾斜地の崩壊	平成22年3月31日	○	○
田頭(1)	富山市	八尾町田頭	急傾斜地の崩壊	平成22年3月31日	○	○
田頭(2)	富山市	八尾町田頭	急傾斜地の崩壊	平成22年3月31日	○	○
水無	富山市	八尾町水無、八尾町高野	急傾斜地の崩壊	平成22年3月31日	○	○
足谷	富山市	八尾町足谷	急傾斜地の崩壊	平成22年3月31日	○	○
足谷(2)	富山市	八尾町足谷	急傾斜地の崩壊	平成22年3月31日	○	○
足谷(3)	富山市	八尾町足谷	急傾斜地の崩壊	平成22年3月31日	○	○

区域の名称	市町村名	所在地	自然現象の種類	指定年月日	警戒区域	特別警戒区域
新屋	富山市	八尾町新屋	急傾斜地の崩壊	平成22年3月31日	○	○
島地(1)	富山市	八尾町島地、八尾町中島	急傾斜地の崩壊	平成22年3月31日	○	○
島地(2)	富山市	八尾町島地	急傾斜地の崩壊	平成22年3月31日	○	○
下島	富山市	八尾町下島	急傾斜地の崩壊	平成22年3月31日	○	○
花房(1)	富山市	八尾町花房	急傾斜地の崩壊	平成22年3月31日	○	○
花房(2)	富山市	八尾町花房	急傾斜地の崩壊	平成22年3月31日	○	○
庵谷(1)	富山市	八尾町庵谷	急傾斜地の崩壊	平成22年3月31日	○	○
庵谷(2)	富山市	八尾町庵谷	急傾斜地の崩壊	平成22年3月31日	○	○
清水(1)	富山市	八尾町清水	急傾斜地の崩壊	平成22年3月31日	○	○
清水(2)	富山市	八尾町清水	急傾斜地の崩壊	平成22年3月31日	○	○
栃折(1)	富山市	八尾町栃折	急傾斜地の崩壊	平成22年3月31日	○	○
栃折(2)	富山市	八尾町栃折	急傾斜地の崩壊	平成22年3月31日	○	○
栃折(3)	富山市	八尾町栃折	急傾斜地の崩壊	平成22年3月31日	○	○
栃折(4)	富山市	八尾町栃折	急傾斜地の崩壊	平成22年3月31日	○	○
栃折(5)	富山市	八尾町栃折	急傾斜地の崩壊	平成22年3月31日	○	○
蟹寺(1)	富山市	蟹寺	急傾斜地の崩壊	平成22年3月31日	○	○
蟹寺(2)	富山市	蟹寺	急傾斜地の崩壊	平成22年3月31日	○	○
蟹寺(3)	富山市	蟹寺	急傾斜地の崩壊	平成22年3月31日	○	○
猪谷(1)	富山市	猪谷	急傾斜地の崩壊	平成22年3月31日	○	○
猪谷(2)	富山市	猪谷	急傾斜地の崩壊	平成22年3月31日	○	○
猪谷(3)	富山市	猪谷	急傾斜地の崩壊	平成22年3月31日	○	○
猪谷(4)	富山市	猪谷	急傾斜地の崩壊	平成22年3月31日	○	○
片掛(1)	富山市	片掛	急傾斜地の崩壊	平成22年3月31日	○	○
片掛(2)	富山市	片掛	急傾斜地の崩壊	平成22年3月31日	○	○
片掛(3)	富山市	片掛	急傾斜地の崩壊	平成22年3月31日	○	○
片掛(4)	富山市	片掛	急傾斜地の崩壊	平成22年3月31日	○	○
片掛(5)	富山市	片掛	急傾斜地の崩壊	平成22年3月31日	○	○
庵谷(1)	富山市	庵谷	急傾斜地の崩壊	平成22年3月31日	○	○
庵谷(2)	富山市	庵谷	急傾斜地の崩壊	平成22年3月31日	○	○
庵谷(3)	富山市	庵谷	急傾斜地の崩壊	平成22年3月31日	○	○
庵谷(4)	富山市	庵谷	急傾斜地の崩壊	平成22年3月31日	○	○
庵谷(5)	富山市	庵谷	急傾斜地の崩壊	平成22年3月31日	○	○
庵谷(6)	富山市	庵谷	急傾斜地の崩壊	平成22年3月31日	○	○
庵谷(7)	富山市	庵谷	急傾斜地の崩壊	平成22年3月31日	○	○
楡原(1)	富山市	楡原	急傾斜地の崩壊	平成22年3月31日	○	○
楡原(2)	富山市	楡原	急傾斜地の崩壊	平成22年3月31日	○	○
楡原(3)	富山市	楡原	急傾斜地の崩壊	平成22年3月31日	○	○
楡原(4)	富山市	楡原	急傾斜地の崩壊	平成22年3月31日	○	○
楡原(5)	富山市	楡原	急傾斜地の崩壊	平成22年3月31日	○	○
楡原(6)	富山市	楡原	急傾斜地の崩壊	平成22年3月31日	○	○
楡原(7)	富山市	楡原	急傾斜地の崩壊	平成22年3月31日	○	○
楡原(8)	富山市	楡原	急傾斜地の崩壊	平成22年3月31日	○	○
楡原(9)	富山市	楡原	急傾斜地の崩壊	平成22年3月31日	○	○
楡原(10)	富山市	楡原	急傾斜地の崩壊	平成22年3月31日	○	○
岩稲(1)	富山市	岩稲	急傾斜地の崩壊	平成22年3月31日	○	○
岩稲(2)	富山市	岩稲	急傾斜地の崩壊	平成22年3月31日	○	○
岩稲(3)	富山市	岩稲	急傾斜地の崩壊	平成22年3月31日	○	○
西笹津(1)	富山市	西笹津	急傾斜地の崩壊	平成22年3月31日	○	○
西笹津(2)	富山市	西笹津	急傾斜地の崩壊	平成22年3月31日	○	○
西笹津(3)	富山市	西笹津	急傾斜地の崩壊	平成22年3月31日	○	○
獺谷	富山市	八尾町鼠谷、八尾町草連坂、八尾町布谷	土石流	平成22年3月31日	○	○
倉ヶ谷谷	富山市	八尾町倉ヶ谷、八尾町鼠谷、八尾町三ツ松	土石流	平成22年3月31日	○	○
三ツ松谷	富山市	八尾町三ツ松	土石流	平成22年3月31日	○	-
水上谷(1)	富山市	八尾町草連坂、八尾町下牧、八尾町入谷	土石流	平成22年3月31日	○	○
上仁歩谷	富山市	八尾町上仁歩、八尾町中仁歩	土石流	平成22年3月31日	○	-
中仁歩西谷	富山市	八尾町中仁歩、八尾町上仁歩	土石流	平成22年3月31日	○	○
中仁歩東谷	富山市	八尾町中仁歩、八尾町上仁歩	土石流	平成22年3月31日	○	○
下仁歩南谷	富山市	八尾町下仁歩	土石流	平成22年3月31日	○	-
下仁歩北谷	富山市	八尾町下仁歩	土石流	平成22年3月31日	○	-
宮の上谷	富山市	八尾町下仁部、八尾町大下	土石流	平成22年3月31日	○	-
大下谷	富山市	八尾町大下	土石流	平成22年3月31日	○	-
水上谷(2)	富山市	八尾町下ノ名	土石流	平成22年3月31日	○	○
正間北谷	富山市	八尾町正間	土石流	平成22年3月31日	○	-
正間谷	富山市	八尾町正間	土石流	平成22年3月31日	○	○
茗地ヶ谷	富山市	八尾町下島、八尾町島地、八尾町内名、八尾町中島	土石流	平成22年3月31日	○	○
明地谷川	富山市	八尾町島地、八尾町内名、八尾町中島	土石流	平成22年3月31日	○	○
大久保谷	富山市	八尾町島地	土石流	平成22年3月31日	○	○
内名谷	富山市	八尾町内名、八尾町島地	土石流	平成22年3月31日	○	○
南谷	富山市	八尾町内名	土石流	平成22年3月31日	○	○
籬子谷	富山市	八尾町田頭	土石流	平成22年3月31日	○	○
安谷	富山市	八尾町東原	土石流	平成22年3月31日	○	○
松尾谷	富山市	八尾町杉平	土石流	平成22年3月31日	○	○
新屋谷	富山市	八尾町新屋	土石流	平成22年3月31日	○	-
ナギ谷	富山市	八尾町西原	土石流	平成22年3月31日	○	○
水無谷	富山市	八尾町高野	土石流	平成22年3月31日	○	○
谷ノ口川	富山市	八尾町清水	土石流	平成22年3月31日	○	○
瀬谷川	富山市	八尾町花房	土石流	平成22年3月31日	○	○
芋谷川	富山市	八尾町薄尾	土石流	平成22年3月31日	○	-
白石谷薬谷	富山市	八尾町栃折	土石流	平成22年3月31日	○	○
白石谷	富山市	八尾町栃折	土石流	平成22年3月31日	○	○
足谷川	富山市	八尾町足谷	土石流	平成22年3月31日	○	-
足谷	富山市	八尾町足谷	土石流	平成22年3月31日	○	○
正間	富山市	八尾町正間	土石流	平成22年3月31日	○	○
小畑(1)	富山市	八尾町尾畑、八尾町小畑	土石流	平成22年3月31日	○	○
尾畑(1)	富山市	八尾町尾畑、八尾町大玉生	土石流	平成22年3月31日	○	○
大玉生(4)	富山市	八尾町大玉生	土石流	平成22年3月31日	○	○
大玉生(6)	富山市	八尾町大玉生	土石流	平成22年3月31日	○	-
大玉生(1)	富山市	八尾町大玉生	土石流	平成22年3月31日	○	-
大玉生(2)	富山市	八尾町大玉生	土石流	平成22年3月31日	○	○
大玉生(3)	富山市	八尾町大玉生	土石流	平成22年3月31日	○	○
花房(1)	富山市	八尾町花房	土石流	平成22年3月31日	○	○

区域の名称	市町村名	所在地	自然現象の種類	指定年月日	警戒区域	特別警戒区域
花房(2)	富山市	八尾町花房	土石流	平成22年3月31日	○	○
田頭(1)	富山市	八尾町田頭	土石流	平成22年3月31日	○	○
田頭(2)	富山市	八尾町田頭	土石流	平成22年3月31日	○	-
田頭(3)	富山市	八尾町田頭	土石流	平成22年3月31日	○	-
高野	富山市	八尾町高野	土石流	平成22年3月31日	○	○
西原(1)	富山市	八尾町西原	土石流	平成22年3月31日	○	○
西原(2)	富山市	八尾町西原、八尾町新屋	土石流	平成22年3月31日	○	○
東原(1)	富山市	八尾町東原、八尾町田頭	土石流	平成22年3月31日	○	○
東原(2)	富山市	八尾町東原	土石流	平成22年3月31日	○	○
東原(3)	富山市	八尾町東原	土石流	平成22年3月31日	○	-
新屋	富山市	八尾町新屋	土石流	平成22年3月31日	○	○
中仁歩	富山市	八尾町中仁歩、八尾町上仁歩	土石流	平成22年3月31日	○	-
秋葉谷	富山市	東猪谷	土石流	平成22年3月31日	○	○
蛇引谷	富山市	蟹寺	土石流	平成22年3月31日	○	○
清水谷	富山市	蟹寺	土石流	平成22年3月31日	○	-
猪谷	富山市	猪谷	土石流	平成22年3月31日	○	-
水上谷	富山市	猪谷	土石流	平成22年3月31日	○	-
洞谷	富山市	猪谷	土石流	平成22年3月31日	○	-
洞谷川	富山市	片掛	土石流	平成22年3月31日	○	○
北谷	富山市	片掛	土石流	平成22年3月31日	○	○
しゅうとめ川	富山市	片掛	土石流	平成22年3月31日	○	○
砥石谷	富山市	庵谷	土石流	平成22年3月31日	○	○
峠谷	富山市	庵谷	土石流	平成22年3月31日	○	-
大谷川	富山市	庵谷	土石流	平成22年3月31日	○	○
石黒谷	富山市	楡原	土石流	平成22年3月31日	○	○
西上谷	富山市	楡原	土石流	平成22年3月31日	○	○
番神堂谷	富山市	楡原	土石流	平成22年3月31日	○	○
清水谷	富山市	楡原	土石流	平成22年3月31日	○	○
割山谷川	富山市	割山	土石流	平成22年3月31日	○	-
中ノ谷川	富山市	岩稲	土石流	平成22年3月31日	○	○
宮谷	富山市	西笹津	土石流	平成22年3月31日	○	○
馬道谷	富山市	須原、西笹津	土石流	平成22年3月31日	○	○
猪谷川	富山市	猪谷	土石流	平成22年3月31日	○	○
草連坂	富山市	八尾町三ツ松、八尾町平沢、八尾町草連坂、八尾町入谷、八尾町鼠谷	地滑り	平成22年3月31日	○	-
栃折	富山市	八尾町栃折	地滑り	平成22年3月31日	○	-
中山	富山市	八尾町中山、八尾町薄尾	地滑り	平成22年3月31日	○	-
清水、花房、花房(2)	富山市	八尾町清水、八尾町花房、八尾町下島、八尾町薄尾、八尾町中島	地滑り	平成22年3月31日	○	-
下ノ名	富山市	八尾町下ノ名、八尾町上ノ名	地滑り	平成22年3月31日	○	-
上ノ名	富山市	八尾町上ノ名、八尾町須郷、八尾町大下	地滑り	平成22年3月31日	○	-
三ツ松	富山市	八尾町三ツ松	地滑り	平成22年3月31日	○	-
武道原尾畑	富山市	八尾町武道原、八尾町尾畑、八尾町小畑、八尾町大玉生	地滑り	平成22年3月31日	○	-
大玉生吉友	富山市	八尾町大玉生、八尾町尾畑	地滑り	平成22年3月31日	○	-
栗須	富山市	八尾町栗須、八尾町専沢、八尾町中山	地滑り	平成22年3月31日	○	-
越後谷	富山市	八尾町越後谷、八尾町安谷、八尾町中山、八尾町薄尾	地滑り	平成22年3月31日	○	-
安谷	富山市	八尾町安谷、八尾町上牧	地滑り	平成22年3月31日	○	-
倉ヶ谷	富山市	八尾町倉ヶ谷、八尾町三ツ松、八尾町布谷	地滑り	平成22年3月31日	○	-
中仁歩	富山市	八尾町上仁歩、八尾町中仁歩、八尾町下仁歩	地滑り	平成22年3月31日	○	-
武道原	富山市	八尾町武道原	地滑り	平成22年3月31日	○	-
大玉生	富山市	八尾町大玉生	地滑り	平成22年3月31日	○	-
上牧	富山市	八尾町上牧、八尾町下島、八尾町島地、八尾町花房、八尾町中島	地滑り	平成22年3月31日	○	-
小上牧	富山市	八尾町上牧、八尾町島地、八尾町下島、八尾町中島	地滑り	平成22年3月31日	○	-
田頭	富山市	八尾町田頭、八尾町高野	地滑り	平成22年3月31日	○	-
専沢	富山市	八尾町専沢、八尾町中山、八尾町栗須、八尾町二屋、八尾町横平	地滑り	平成22年3月31日	○	-
下ノ茗	富山市	八尾町上ノ名、八尾町下ノ名、八尾町小谷、八尾町楢尾、八尾町上野、八尾町須郷	地滑り	平成22年3月31日	○	-
大玉生峠	富山市	八尾町大玉生、八尾町吉友	地滑り	平成22年3月31日	○	-
薄尾	富山市	八尾町薄尾、八尾町中山、八尾町栗須	地滑り	平成22年3月31日	○	-
割山	富山市	割山、岩稲、楡原、牛ヶ増、芦生	地滑り	平成22年3月31日	○	-
西笹津	富山市	西笹津、笹津、牛ヶ増、須原	地滑り	平成22年3月31日	○	-
柳川(1)	富山市	山田宿坊	急傾斜地の崩壊	平成22年10月29日	○	-
柳川(2)	富山市	山田宿坊、八尾町高熊	急傾斜地の崩壊	平成22年10月29日	○	○
柳川(3)	富山市	山田宿坊	急傾斜地の崩壊	平成22年10月29日	○	-
柳川(4)	富山市	山田宿坊	急傾斜地の崩壊	平成22年10月29日	○	○
柳川(5)	富山市	山田宿坊、八尾町高熊	急傾斜地の崩壊	平成22年10月29日	○	○
柳川(6)	富山市	山田宿坊	急傾斜地の崩壊	平成22年10月29日	○	○
柳川(7)	富山市	山田宿坊、八尾町高熊	急傾斜地の崩壊	平成22年10月29日	○	○
沢連(1)	富山市	山田宿坊	急傾斜地の崩壊	平成22年10月29日	○	○
沢連(2)	富山市	山田宿坊	急傾斜地の崩壊	平成22年10月29日	○	○
沢連(3)	富山市	山田宿坊	急傾斜地の崩壊	平成22年10月29日	○	-
沢連(4)	富山市	山田宿坊	急傾斜地の崩壊	平成22年10月29日	○	○
沢連(5)	富山市	山田宿坊	急傾斜地の崩壊	平成22年10月29日	○	○
沢連(6)	富山市	山田宿坊	急傾斜地の崩壊	平成22年10月29日	○	○
沢連(7)	富山市	山田宿坊	急傾斜地の崩壊	平成22年10月29日	○	○
宿坊	富山市	山田宿坊	急傾斜地の崩壊	平成22年10月29日	○	○
宿坊(2)	富山市	山田宿坊	急傾斜地の崩壊	平成22年10月29日	○	○
宿坊(3)	富山市	山田宿坊	急傾斜地の崩壊	平成22年10月29日	○	○
宿坊(4)	富山市	山田宿坊	急傾斜地の崩壊	平成22年10月29日	○	○
宿坊(5)	富山市	山田宿坊	急傾斜地の崩壊	平成22年10月29日	○	○
宿坊(6)	富山市	山田宿坊	急傾斜地の崩壊	平成22年10月29日	○	○
宿坊(7)	富山市	山田宿坊	急傾斜地の崩壊	平成22年10月29日	○	○
宿坊(8)	富山市	山田宿坊	急傾斜地の崩壊	平成22年10月29日	○	○
中ノ瀬	富山市	山田中瀬	急傾斜地の崩壊	平成22年10月29日	○	○
中ノ瀬(2)	富山市	山田中瀬	急傾斜地の崩壊	平成22年10月29日	○	○
中ノ瀬(3)	富山市	山田中瀬	急傾斜地の崩壊	平成22年10月29日	○	○
中ノ瀬(4)	富山市	山田中瀬	急傾斜地の崩壊	平成22年10月29日	○	○
上中瀬(1)	富山市	山田中瀬	急傾斜地の崩壊	平成22年10月29日	○	○
上中瀬(2)	富山市	山田中瀬	急傾斜地の崩壊	平成22年10月29日	○	○
上中瀬(3)	富山市	山田中瀬、山田中村、山田湯	急傾斜地の崩壊	平成22年10月29日	○	○
上中瀬(4)	富山市	山田中瀬、山田湯	急傾斜地の崩壊	平成22年10月29日	○	○
湯	富山市	山田湯	急傾斜地の崩壊	平成22年10月29日	○	○
湯(1)	富山市	山田湯、山田北山	急傾斜地の崩壊	平成22年10月29日	○	○
湯(2)	富山市	山田湯	急傾斜地の崩壊	平成22年10月29日	○	○

区域の名称	市町村名	所在地	自然現象の種類	指定年月日	警戒区域	特別警戒区域
湯谷川	富山市	山田中村	土石流	平成22年10月29日	○	-
洩谷川	富山市	山田白井谷、山田小島	土石流	平成22年10月29日	○	-
牧口	富山市	山田沼又	土石流	平成22年10月29日	○	○
水上谷(2)	富山市	山田今山田、砺波市井栗谷	土石流	平成22年10月29日	○	-
湯(1)	富山市	山田湯	土石流	平成22年10月29日	○	○
湯(2)	富山市	山田湯	土石流	平成22年10月29日	○	-
宿坊(1)	富山市	山田宿坊	地滑り	平成22年10月29日	○	-
沢連	富山市	山田宿坊	地滑り	平成22年10月29日	○	-
白井谷	富山市	山田白井谷、山田小島、山田中瀬	地滑り	平成22年10月29日	○	-
小島(1)	富山市	山田小島、山田白井谷、山田中瀬、山田中村	地滑り	平成22年10月29日	○	-
中村	富山市	山田中村、山田北山、山田中瀬、山田湯	地滑り	平成22年10月29日	○	-
北山	富山市	山田北山、山田小谷、山田鎌倉、山田湯	地滑り	平成22年10月29日	○	-
湯	富山市	山田湯	地滑り	平成22年10月29日	○	-
鎌倉	富山市	山田鎌倉、山田若土	地滑り	平成22年10月29日	○	-
谷	富山市	山田谷、山田若土、山田鍋谷、山田居舟	地滑り	平成22年10月29日	○	-
数納	富山市	山田数納	地滑り	平成22年10月29日	○	-
赤目谷	富山市	山田赤目谷、山田中村、山田小谷	地滑り	平成22年10月29日	○	-
中瀬	富山市	山田中瀬、山田宿坊	地滑り	平成22年10月29日	○	-
中瀬第2	富山市	山田中瀬	地滑り	平成22年10月29日	○	-
小島(3)	富山市	山田小島	地滑り	平成22年10月29日	○	-
宿坊東	富山市	山田宿坊	地滑り	平成22年10月29日	○	-
宿坊第1	富山市	山田宿坊	地滑り	平成22年10月29日	○	-
宿坊第2	富山市	山田宿坊	地滑り	平成22年10月29日	○	-
上中瀬第1	富山市	山田中瀬	地滑り	平成22年10月29日	○	-
上中瀬第2	富山市	山田中瀬、山田湯、山田中村、山田北山	地滑り	平成22年10月29日	○	-
清水(3)	富山市	山田清水、山田牧	地滑り	平成22年10月29日	○	-
今山田第2	富山市	山田今山田、砺波市井栗谷	地滑り	平成22年10月29日	○	-
鎌倉(2)	富山市	山田鎌倉、山田湯、山田若土	地滑り	平成22年10月29日	○	-
若土第1・3	富山市	山田若土、山田谷	地滑り	平成22年10月29日	○	-
若土第2	富山市	山田若土、山田谷	地滑り	平成22年10月29日	○	-
中瀬第3	富山市	山田中瀬、山田宿坊	地滑り	平成22年10月29日	○	-
宿坊(2)	富山市	山田宿坊	地滑り	平成22年10月29日	○	-
若狭	富山市	山田若狭	地滑り	平成22年10月29日	○	-
高清水	富山市	山田高清水	地滑り	平成22年10月29日	○	-
深道	富山市	山田深道	地滑り	平成22年10月29日	○	-
鍋谷	富山市	山田鍋谷	地滑り	平成22年10月29日	○	-
若土	富山市	山田若土	地滑り	平成22年10月29日	○	-
沼ノ又	富山市	山田沼又、山田白井谷	地滑り	平成22年10月29日	○	-
牧沼又	富山市	山田牧、山田沼又	地滑り	平成22年10月29日	○	-
清水(2)	富山市	山田清水、山田今山田、砺波市井栗谷	地滑り	平成22年10月29日	○	-
上友坂(2)	富山市	婦中町友坂	急傾斜地の崩壊	平成23年2月18日	○	○
上友坂(3)	富山市	婦中町友坂	急傾斜地の崩壊	平成23年2月18日	○	○
友坂(1)	富山市	婦中町友坂	急傾斜地の崩壊	平成23年2月18日	○	○
長沢(1)	富山市	婦中町長沢	急傾斜地の崩壊	平成23年2月18日	○	○
長沢(2)	富山市	婦中町長沢	急傾斜地の崩壊	平成23年2月18日	○	○
長沢(3)	富山市	婦中町長沢	急傾斜地の崩壊	平成23年2月18日	○	○
富崎(1)	富山市	婦中町富崎、婦中町千里	急傾斜地の崩壊	平成23年2月18日	○	○
新町(1)	富山市	婦中町新町	急傾斜地の崩壊	平成23年2月18日	○	○
新町(2)	富山市	婦中町新町、婦中町下色	急傾斜地の崩壊	平成23年2月18日	○	○
新町(3)	富山市	婦中町新町、婦中町長沢	急傾斜地の崩壊	平成23年2月18日	○	○
千里(1)	富山市	婦中町千里	急傾斜地の崩壊	平成23年2月18日	○	○
千里(2)	富山市	婦中町千里、婦中町蓮花寺	急傾斜地の崩壊	平成23年2月18日	○	○
千里(3)	富山市	婦中町千里、婦中町蓮花寺	急傾斜地の崩壊	平成23年2月18日	○	○
千里(4)	富山市	婦中町千里	急傾斜地の崩壊	平成23年2月18日	○	○
千里(5)	富山市	婦中町千里、婦中町河原町	急傾斜地の崩壊	平成23年2月18日	○	○
下瀬(1)	富山市	婦中町下瀬	急傾斜地の崩壊	平成23年2月18日	○	○
下瀬(2)	富山市	婦中町下瀬、婦中町外輪野	急傾斜地の崩壊	平成23年2月18日	○	○
下瀬(3)	富山市	婦中町下瀬、婦中町外輪野、婦中町蓮花寺	急傾斜地の崩壊	平成23年2月18日	○	○
下瀬(4)	富山市	婦中町下瀬	急傾斜地の崩壊	平成23年2月18日	○	○
上瀬(1)	富山市	婦中町上瀬	急傾斜地の崩壊	平成23年2月18日	○	○
上瀬(2)	富山市	婦中町上瀬	急傾斜地の崩壊	平成23年2月18日	○	○
上瀬(3)	富山市	婦中町上瀬	急傾斜地の崩壊	平成23年2月18日	○	○
上瀬(4)	富山市	婦中町上瀬	急傾斜地の崩壊	平成23年2月18日	○	○
上瀬(5)	富山市	婦中町上瀬	急傾斜地の崩壊	平成23年2月18日	○	○
外輪野(1)	富山市	婦中町外輪野	急傾斜地の崩壊	平成23年2月18日	○	○
外輪野(2)	富山市	婦中町外輪野	急傾斜地の崩壊	平成23年2月18日	○	○
外輪野(3)	富山市	婦中町外輪野	急傾斜地の崩壊	平成23年2月18日	○	○
外輪野(4)	富山市	婦中町外輪野	急傾斜地の崩壊	平成23年2月18日	○	○
外輪野(5)	富山市	婦中町外輪野	急傾斜地の崩壊	平成23年2月18日	○	○
外輪野(6)	富山市	婦中町外輪野、婦中町長沢	急傾斜地の崩壊	平成23年2月18日	○	○
外輪野(7)	富山市	婦中町外輪野	急傾斜地の崩壊	平成23年2月18日	○	○
外輪野(8)	富山市	婦中町外輪野、婦中町下瀬	急傾斜地の崩壊	平成23年2月18日	○	○
外輪野(9)	富山市	婦中町外輪野、婦中町上瀬	急傾斜地の崩壊	平成23年2月18日	○	○
外輪野(10)	富山市	婦中町外輪野、婦中町上瀬、婦中町三瀬	急傾斜地の崩壊	平成23年2月18日	○	○
外輪野(11)	富山市	婦中町外輪野	急傾斜地の崩壊	平成23年2月18日	○	○
外輪野(12)	富山市	婦中町外輪野	急傾斜地の崩壊	平成23年2月18日	○	○
外輪野(13)	富山市	婦中町外輪野	急傾斜地の崩壊	平成23年2月18日	○	○
外輪野(14)	富山市	婦中町外輪野、婦中町長沢	急傾斜地の崩壊	平成23年2月18日	○	○
三ノ瀬(1)	富山市	婦中町三瀬、婦中町外輪野	急傾斜地の崩壊	平成23年2月18日	○	○
三ノ瀬(2)	富山市	婦中町三瀬、婦中町外輪野	急傾斜地の崩壊	平成23年2月18日	○	○
三ノ瀬(3)	富山市	婦中町三瀬、婦中町外輪野	急傾斜地の崩壊	平成23年2月18日	○	○
高山(1)	富山市	婦中町高山	急傾斜地の崩壊	平成23年2月18日	○	○
道島(1)	富山市	婦中町道島	急傾斜地の崩壊	平成23年2月18日	○	○
道島(2)	富山市	婦中町道島	急傾斜地の崩壊	平成23年2月18日	○	○
道島(3)	富山市	婦中町道島	急傾斜地の崩壊	平成23年2月18日	○	○
道島(4)	富山市	婦中町道島、婦中町外輪野	急傾斜地の崩壊	平成23年2月18日	○	○
道島(5)	富山市	婦中町道島、婦中町高山	急傾斜地の崩壊	平成23年2月18日	○	○
道島(6)	富山市	婦中町道島	急傾斜地の崩壊	平成23年2月18日	○	○
道島(7)	富山市	婦中町道島	急傾斜地の崩壊	平成23年2月18日	○	○
道島(8)	富山市	婦中町道島	急傾斜地の崩壊	平成23年2月18日	○	○
高塚(1)	富山市	婦中町高塚	急傾斜地の崩壊	平成23年2月18日	○	○

区域の名称	市町村名	所在地	自然現象の種類	指定年月日	警戒区域	特別警戒区域
高塚(2)	富山市	婦中町高塚	急傾斜地の崩壊	平成23年2月18日	○	○
高塚(3)	富山市	婦中町高塚	急傾斜地の崩壊	平成23年2月18日	○	○
高塚(4)	富山市	婦中町高塚	急傾斜地の崩壊	平成23年2月18日	○	○
高塚(5)	富山市	婦中町高塚	急傾斜地の崩壊	平成23年2月18日	○	○
高塚(6)	富山市	婦中町高塚	急傾斜地の崩壊	平成23年2月18日	○	○
高塚(7)	富山市	婦中町高塚	急傾斜地の崩壊	平成23年2月18日	○	○
高塚(8)	富山市	婦中町高塚	急傾斜地の崩壊	平成23年2月18日	○	○
高塚(9)	富山市	婦中町高塚	急傾斜地の崩壊	平成23年2月18日	○	○
高塚(10)	富山市	婦中町高塚	急傾斜地の崩壊	平成23年2月18日	○	○
吉住(1)	富山市	婦中町吉住、婦中町吉谷、婦中町鶺谷	急傾斜地の崩壊	平成23年2月18日	○	○
吉住(2)	富山市	婦中町吉住	急傾斜地の崩壊	平成23年2月18日	○	○
吉住(3)	富山市	婦中町吉住、婦中町東谷	急傾斜地の崩壊	平成23年2月18日	○	○
吉住(4)	富山市	婦中町吉住、婦中町吉谷	急傾斜地の崩壊	平成23年2月18日	○	○
東谷(1)	富山市	婦中町東谷	急傾斜地の崩壊	平成23年2月18日	○	○
東谷(2)	富山市	婦中町東谷、婦中町高塚、婦中町吉住	急傾斜地の崩壊	平成23年2月18日	○	○
東谷(3)	富山市	婦中町東谷	急傾斜地の崩壊	平成23年2月18日	○	○
東谷(4)	富山市	婦中町東谷	急傾斜地の崩壊	平成23年2月18日	○	○
西道島(1)	富山市	婦中町道島、婦中町牛滑	急傾斜地の崩壊	平成23年2月18日	○	○
皆杓(1)	富山市	婦中町皆杓、婦中町道島	急傾斜地の崩壊	平成23年2月18日	○	○
皆杓(2)	富山市	婦中町皆杓、婦中町道島	急傾斜地の崩壊	平成23年2月18日	○	○
皆杓(3)	富山市	婦中町皆杓、婦中町道島	急傾斜地の崩壊	平成23年2月18日	○	○
皆杓(4)	富山市	婦中町皆杓、婦中町道島	急傾斜地の崩壊	平成23年2月18日	○	○
宮ヶ谷(1)	富山市	婦中町宮ヶ谷	急傾斜地の崩壊	平成23年2月18日	○	○
宮ヶ谷(2)	富山市	婦中町宮ヶ谷	急傾斜地の崩壊	平成23年2月18日	○	○
鶺谷(1)	富山市	婦中町鶺谷	急傾斜地の崩壊	平成23年2月18日	○	-
鶺谷(2)	富山市	婦中町鶺谷	急傾斜地の崩壊	平成23年2月18日	○	○
鶺谷(3)	富山市	婦中町鶺谷	急傾斜地の崩壊	平成23年2月18日	○	-
鶺谷(4)	富山市	婦中町鶺谷、婦中町東谷	急傾斜地の崩壊	平成23年2月18日	○	○
鶺谷(5)	富山市	婦中町鶺谷	急傾斜地の崩壊	平成23年2月18日	○	○
吉谷(1)	富山市	婦中町吉谷	急傾斜地の崩壊	平成23年2月18日	○	○
吉谷(2)	富山市	婦中町吉谷	急傾斜地の崩壊	平成23年2月18日	○	○
吉谷(3)	富山市	婦中町吉谷	急傾斜地の崩壊	平成23年2月18日	○	○
吉谷(4)	富山市	婦中町吉谷	急傾斜地の崩壊	平成23年2月18日	○	○
吉谷(5)	富山市	婦中町吉谷	急傾斜地の崩壊	平成23年2月18日	○	○
吉谷(6)	富山市	婦中町吉谷	急傾斜地の崩壊	平成23年2月18日	○	○
吉谷(7)	富山市	婦中町吉谷	急傾斜地の崩壊	平成23年2月18日	○	○
吉谷(8)	富山市	婦中町吉谷	急傾斜地の崩壊	平成23年2月18日	○	○
吉谷(9)	富山市	婦中町吉谷	急傾斜地の崩壊	平成23年2月18日	○	○
吉谷(10)	富山市	婦中町吉谷	急傾斜地の崩壊	平成23年2月18日	○	○
吉谷(11)	富山市	婦中町吉谷	急傾斜地の崩壊	平成23年2月18日	○	○
吉谷(12)	富山市	婦中町吉谷	急傾斜地の崩壊	平成23年2月18日	○	○
平等(1)	富山市	婦中町平等	急傾斜地の崩壊	平成23年2月18日	○	○
平等(2)	富山市	婦中町平等	急傾斜地の崩壊	平成23年2月18日	○	○
平等(3)	富山市	婦中町平等	急傾斜地の崩壊	平成23年2月18日	○	○
平等(4)	富山市	婦中町平等	急傾斜地の崩壊	平成23年2月18日	○	○
平等(8)	富山市	婦中町平等	急傾斜地の崩壊	平成23年2月18日	○	○
平等(9)	富山市	婦中町平等	急傾斜地の崩壊	平成23年2月18日	○	○
大瀬谷(1)	富山市	婦中町大瀬谷	急傾斜地の崩壊	平成23年2月18日	○	○
大瀬谷(2)	富山市	婦中町大瀬谷	急傾斜地の崩壊	平成23年2月18日	○	○
大瀬谷(3)	富山市	婦中町大瀬谷	急傾斜地の崩壊	平成23年2月18日	○	○
大瀬谷(4)	富山市	婦中町大瀬谷	急傾斜地の崩壊	平成23年2月18日	○	○
大瀬谷(5)	富山市	婦中町大瀬谷	急傾斜地の崩壊	平成23年2月18日	○	○
大瀬谷(6)	富山市	婦中町大瀬谷、山田沼又	急傾斜地の崩壊	平成23年2月18日	○	○
大瀬谷(7)	富山市	婦中町大瀬谷	急傾斜地の崩壊	平成23年2月18日	○	○
律原(1)	富山市	婦中町律原	急傾斜地の崩壊	平成23年2月18日	○	○
律原(2)	富山市	婦中町律原	急傾斜地の崩壊	平成23年2月18日	○	○
律原(4)	富山市	婦中町律原	急傾斜地の崩壊	平成23年2月18日	○	○
上野(1)	富山市	婦中町上野	急傾斜地の崩壊	平成23年2月18日	○	○
上野(2)	富山市	婦中町上野	急傾斜地の崩壊	平成23年2月18日	○	○
上野(3)	富山市	婦中町上野	急傾斜地の崩壊	平成23年2月18日	○	○
上野(4)	富山市	婦中町上野	急傾斜地の崩壊	平成23年2月18日	○	○
北平谷	富山市	婦中町千里、八尾町三田	土石流	平成23年2月18日	○	○
源蔵谷	富山市	婦中町千里、八尾町三田	土石流	平成23年2月18日	○	-
谷川	富山市	婦中町千里、婦中町富崎	土石流	平成23年2月18日	○	○
さかさま谷	富山市	婦中町上瀬	土石流	平成23年2月18日	○	○
道島開谷	富山市	婦中町道島、婦中町外輪野	土石流	平成23年2月18日	○	-
穴子谷	富山市	婦中町外輪野、婦中町南下瀬	土石流	平成23年2月18日	○	○
細谷	富山市	婦中町吉住、婦中町吉谷、婦中町東谷	土石流	平成23年2月18日	○	-
古里の沢	富山市	婦中町新町、婦中町長沢	土石流	平成23年2月18日	○	○
孫屋敷谷	富山市	婦中町大瀬谷	土石流	平成23年2月18日	○	-
加引谷	富山市	婦中町大瀬谷	土石流	平成23年2月18日	○	-
律ヶ原の沢	富山市	婦中町律原	土石流	平成23年2月18日	○	○
藤ヶ谷川	富山市	婦中町高塚	土石流	平成23年2月18日	○	-
平等の沢	富山市	婦中町平等	土石流	平成23年2月18日	○	○
瀬戸谷	富山市	婦中町吉谷	土石流	平成23年2月18日	○	-
長沢(1)	富山市	婦中町長沢	土石流	平成23年2月18日	○	○
長沢(2)	富山市	婦中町長沢	土石流	平成23年2月18日	○	○
下瀬(1)	富山市	婦中町下瀬	土石流	平成23年2月18日	○	○
下瀬(2)	富山市	婦中町下瀬	土石流	平成23年2月18日	○	○
高塚	富山市	婦中町高塚	土石流	平成23年2月18日	○	○
吉谷	富山市	婦中町吉谷	土石流	平成23年2月18日	○	-
律原	富山市	婦中町大瀬谷	土石流	平成23年2月18日	○	○
大瀬谷	富山市	婦中町大瀬谷	土石流	平成23年2月18日	○	○
上瀬開	富山市	婦中町上瀬	地滑り	平成23年2月18日	○	-
三瀬	富山市	婦中町三瀬、婦中町外輪野、婦中町上瀬	地滑り	平成23年2月18日	○	-
鶺谷	富山市	婦中町鶺谷、婦中町東谷	地滑り	平成23年2月18日	○	-
牛滑	富山市	婦中町牛滑	地滑り	平成23年2月18日	○	-
大瀬谷	富山市	婦中町大瀬谷	地滑り	平成23年2月18日	○	-
大瀬谷(2)	富山市	婦中町大瀬谷	地滑り	平成23年2月18日	○	-
道島	富山市	婦中町道島、婦中町牛滑、婦中町外輪野	地滑り	平成23年2月18日	○	-
道島(2)	富山市	婦中町道島	地滑り	平成23年2月18日	○	-

区域の名称	市町村名	所在地	自然現象の種類	指定年月日	警戒区域	特別警戒区域
山岸(1)	富山市	山岸、百塚	急傾斜地の崩壊	平成24年5月31日	○	○
山岸(2)	富山市	山岸、百塚	急傾斜地の崩壊	平成24年5月31日	○	○
八ヶ山(1)	富山市	八ヶ山	急傾斜地の崩壊	平成24年5月31日	○	○
八ヶ山(2)	富山市	八ヶ山、石坂	急傾斜地の崩壊	平成24年5月31日	○	○
長岡新(1)	富山市	長岡新、八ヶ山	急傾斜地の崩壊	平成24年5月31日	○	○
安養坊(1)	富山市	安養坊	急傾斜地の崩壊	平成24年5月31日	○	○
安養坊(2)	富山市	安養坊、北代	急傾斜地の崩壊	平成24年5月31日	○	○
安養坊(3)	富山市	安養坊	急傾斜地の崩壊	平成24年5月31日	○	○
安養坊(4)	富山市	安養坊、五艘	急傾斜地の崩壊	平成24年5月31日	○	○
安養坊(5)	富山市	安養坊、五艘	急傾斜地の崩壊	平成24年5月31日	○	○
安養坊(6)	富山市	安養坊、北代、五福、茶屋町	急傾斜地の崩壊	平成24年5月31日	○	○
北代(1)	富山市	北代、五艘	急傾斜地の崩壊	平成24年5月31日	○	○
五福(1)	富山市	五福	急傾斜地の崩壊	平成24年5月31日	○	○
五福(2)	富山市	五福	急傾斜地の崩壊	平成24年5月31日	○	○
五福(3)	富山市	五福	急傾斜地の崩壊	平成24年5月31日	○	○
茶屋町(2)	富山市	茶屋町、五福	急傾斜地の崩壊	平成24年5月31日	○	○
茶屋町(3)	富山市	茶屋町、五福	急傾斜地の崩壊	平成24年5月31日	○	○
茶屋町(4)	富山市	茶屋町	急傾斜地の崩壊	平成24年5月31日	○	-
東町	富山市	呉羽町	急傾斜地の崩壊	平成24年5月31日	○	-
呉羽富田町(1)	富山市	呉羽町	急傾斜地の崩壊	平成24年5月31日	○	-
丸富町(1)	富山市	呉羽町	急傾斜地の崩壊	平成24年5月31日	○	-
丸富町(2)	富山市	呉羽町	急傾斜地の崩壊	平成24年5月31日	○	○
追分茶屋(1)	富山市	呉羽町	急傾斜地の崩壊	平成24年5月31日	○	○
追分茶屋(2)	富山市	追分茶屋、呉羽町	急傾斜地の崩壊	平成24年5月31日	○	○
追分茶屋(3)	富山市	追分茶屋、呉羽町	急傾斜地の崩壊	平成24年5月31日	○	○
中の町	富山市	呉羽町	急傾斜地の崩壊	平成24年5月31日	○	○
金屋(1)	富山市	寺町、金屋	急傾斜地の崩壊	平成24年5月31日	○	○
金屋(3)	富山市	寺町、金屋	急傾斜地の崩壊	平成24年5月31日	○	○
姫本町(1)	富山市	呉羽町	急傾斜地の崩壊	平成24年5月31日	○	○
呉羽(1)	富山市	呉羽町	急傾斜地の崩壊	平成24年5月31日	○	○
呉羽(2)	富山市	呉羽町	急傾斜地の崩壊	平成24年5月31日	○	○
吉作(1)	富山市	吉作	急傾斜地の崩壊	平成24年5月31日	○	○
吉作(3)	富山市	吉作、呉羽町	急傾斜地の崩壊	平成24年5月31日	○	○
吉作(4)	富山市	吉作	急傾斜地の崩壊	平成24年5月31日	○	○
吉作(5)	富山市	吉作	急傾斜地の崩壊	平成24年5月31日	○	○
吉作(6)	富山市	吉作	急傾斜地の崩壊	平成24年5月31日	○	○
吉作(7)	富山市	吉作、呉羽町	急傾斜地の崩壊	平成24年5月31日	○	○
住吉(1)	富山市	住吉	急傾斜地の崩壊	平成24年5月31日	○	-
西金屋(1)	富山市	西金屋	急傾斜地の崩壊	平成24年5月31日	○	○
山本(1)	富山市	山本	急傾斜地の崩壊	平成24年5月31日	○	○
山本(2)	富山市	山本、池多	急傾斜地の崩壊	平成24年5月31日	○	○
山本(3)	富山市	山本、池多	急傾斜地の崩壊	平成24年5月31日	○	○
山本(4)	富山市	山本、池多	急傾斜地の崩壊	平成24年5月31日	○	○
山本(5)	富山市	山本、三熊	急傾斜地の崩壊	平成24年5月31日	○	○
山本(6)	富山市	山本、池多	急傾斜地の崩壊	平成24年5月31日	○	○
山本(7)	富山市	山本、池多	急傾斜地の崩壊	平成24年5月31日	○	○
山本(8)	富山市	山本、池多	急傾斜地の崩壊	平成24年5月31日	○	○
三ノ熊(1)	富山市	三熊	急傾斜地の崩壊	平成24年5月31日	○	○
三ノ熊(2)	富山市	三熊、池多	急傾斜地の崩壊	平成24年5月31日	○	○
三ノ熊(3)	富山市	三熊、池多	急傾斜地の崩壊	平成24年5月31日	○	○
三ノ熊(4)	富山市	三熊	急傾斜地の崩壊	平成24年5月31日	○	○
三ノ熊(5)	富山市	三熊、平岡	急傾斜地の崩壊	平成24年5月31日	○	○
三ノ熊(6)	富山市	三熊	急傾斜地の崩壊	平成24年5月31日	○	○
池多(1)	富山市	池多	急傾斜地の崩壊	平成24年5月31日	○	○
池多(2)	富山市	池多	急傾斜地の崩壊	平成24年5月31日	○	○
池多(3)	富山市	池多	急傾斜地の崩壊	平成24年5月31日	○	○
百塚(1)	富山市	山岸、百塚、石坂	急傾斜地の崩壊	平成24年5月31日	○	○
水上町	富山市	呉羽町	急傾斜地の崩壊	平成24年5月31日	○	○
呉羽本町	富山市	呉羽町	急傾斜地の崩壊	平成24年5月31日	○	-
上友坂(1)	富山市	杉谷、婦中町友坂	急傾斜地の崩壊	平成24年5月31日	○	○
宮ヶ谷(5)	富山市	山本、婦中町宮ヶ谷	急傾斜地の崩壊	平成24年5月31日	○	○
井田新	富山市	八尾町井田新、八尾町井田、八尾町小長谷	急傾斜地の崩壊	平成24年5月31日	○	○
宮ヶ谷(3)	富山市	婦中町宮ヶ谷、射水市浄土寺、射水市入会地	急傾斜地の崩壊	平成24年5月31日	○	○
宮ヶ谷(4)	富山市	婦中町宮ヶ谷、射水市入会地	急傾斜地の崩壊	平成24年5月31日	○	○
薄波(1)	富山市	薄波	急傾斜地の崩壊	平成24年5月31日	○	○
薄波(2)	富山市	薄波	急傾斜地の崩壊	平成24年5月31日	○	○
猪谷(1)	富山市	東猪谷、舟渡	急傾斜地の崩壊	平成24年5月31日	○	○
猪谷(2)	富山市	東猪谷	急傾斜地の崩壊	平成24年5月31日	○	○
猪谷(3)	富山市	東猪谷	急傾斜地の崩壊	平成24年5月31日	○	○
猪谷(4)	富山市	東猪谷	急傾斜地の崩壊	平成24年5月31日	○	○
猪谷(5)	富山市	東猪谷	急傾斜地の崩壊	平成24年5月31日	○	○
猪谷(6)	富山市	東猪谷	急傾斜地の崩壊	平成24年5月31日	○	○
猪谷(7)	富山市	東猪谷、舟渡	急傾斜地の崩壊	平成24年5月31日	○	○
猪谷(8)	富山市	東猪谷	急傾斜地の崩壊	平成24年5月31日	○	○
吉野(1)	富山市	吉野	急傾斜地の崩壊	平成24年5月31日	○	○
吉野(2)	富山市	吉野	急傾斜地の崩壊	平成24年5月31日	○	○
伏木(1)	富山市	伏木、小糸	急傾斜地の崩壊	平成24年5月31日	○	○
伏木(2)	富山市	伏木	急傾斜地の崩壊	平成24年5月31日	○	○
舟渡(1)	富山市	舟渡	急傾斜地の崩壊	平成24年5月31日	○	○
舟渡(2)	富山市	舟渡	急傾斜地の崩壊	平成24年5月31日	○	○
舟渡(3)	富山市	舟渡	急傾斜地の崩壊	平成24年5月31日	○	○
小糸(1)	富山市	小糸	急傾斜地の崩壊	平成24年5月31日	○	○
小糸(3)	富山市	小糸、舟渡	急傾斜地の崩壊	平成24年5月31日	○	○
小糸(4)	富山市	小糸、舟渡	急傾斜地の崩壊	平成24年5月31日	○	○
寺津(1)	富山市	寺津	急傾斜地の崩壊	平成24年5月31日	○	○
寺津(2)	富山市	寺津	急傾斜地の崩壊	平成24年5月31日	○	○
寺津(3)	富山市	寺津	急傾斜地の崩壊	平成24年5月31日	○	○
寺津(4)	富山市	寺津	急傾斜地の崩壊	平成24年5月31日	○	○
寺津(5)	富山市	寺津	急傾斜地の崩壊	平成24年5月31日	○	○
万願寺(1)	富山市	万願寺	急傾斜地の崩壊	平成24年5月31日	○	○
万願寺(2)	富山市	万願寺	急傾斜地の崩壊	平成24年5月31日	○	○

区域の名称	市町村名	所在地	自然現象の種類	指定年月日	警戒区域	特別警戒区域
万願寺(3)	富山市	万願寺	急傾斜地の崩壊	平成24年5月31日	○	○
万願寺(4)	富山市	万願寺	急傾斜地の崩壊	平成24年5月31日	○	○
万願寺(5)	富山市	万願寺	急傾斜地の崩壊	平成24年5月31日	○	○
万願寺(6)	富山市	万願寺	急傾斜地の崩壊	平成24年5月31日	○	○
今生津(1)	富山市	今生津	急傾斜地の崩壊	平成24年5月31日	○	○
今生津(2)	富山市	今生津	急傾斜地の崩壊	平成24年5月31日	○	○
声生(1)	富山市	声生	急傾斜地の崩壊	平成24年5月31日	○	○
声生(2)	富山市	声生	急傾斜地の崩壊	平成24年5月31日	○	○
声生(3)	富山市	声生	急傾斜地の崩壊	平成24年5月31日	○	○
布尻(1)	富山市	布尻	急傾斜地の崩壊	平成24年5月31日	○	○
布尻(2)	富山市	布尻、今生津	急傾斜地の崩壊	平成24年5月31日	○	○
布尻(3)	富山市	布尻、町長	急傾斜地の崩壊	平成24年5月31日	○	○
町長(1)	富山市	町長	急傾斜地の崩壊	平成24年5月31日	○	○
町長(2)	富山市	町長、布尻	急傾斜地の崩壊	平成24年5月31日	○	○
寺家公園(1)	富山市	寺家	急傾斜地の崩壊	平成24年5月31日	○	○
小黒(1)	富山市	小黒、松野	急傾斜地の崩壊	平成24年5月31日	○	○
小黒(2)	富山市	小黒	急傾斜地の崩壊	平成24年5月31日	○	○
小黒(3)	富山市	小黒、松野	急傾斜地の崩壊	平成24年5月31日	○	○
小黒(4)	富山市	小黒、松野	急傾斜地の崩壊	平成24年5月31日	○	○
小黒(5)	富山市	小黒、松野	急傾斜地の崩壊	平成24年5月31日	○	○
小黒(6)	富山市	小黒	急傾斜地の崩壊	平成24年5月31日	○	○
牛ヶ増(1)	富山市	牛ヶ増、直坂	急傾斜地の崩壊	平成24年5月31日	○	○
牛ヶ増(2)	富山市	牛ヶ増	急傾斜地の崩壊	平成24年5月31日	○	○
牛ヶ増(3)	富山市	牛ヶ増、直坂	急傾斜地の崩壊	平成24年5月31日	○	○
笹津(1)	富山市	笹津、直坂	急傾斜地の崩壊	平成24年5月31日	○	○
笹津(2)	富山市	笹津	急傾斜地の崩壊	平成24年5月31日	○	○
笹津(3)	富山市	笹津、牛ヶ増	急傾斜地の崩壊	平成24年5月31日	○	○
笹津(4)	富山市	笹津、牛ヶ増	急傾斜地の崩壊	平成24年5月31日	○	○
横樋(1)	富山市	横樋、直坂、笹津	急傾斜地の崩壊	平成24年5月31日	○	○
大野(1)	富山市	大野	急傾斜地の崩壊	平成24年5月31日	○	○
八木山(1)	富山市	八木山、大野	急傾斜地の崩壊	平成24年5月31日	○	○
八木山(2)	富山市	八木山、大野	急傾斜地の崩壊	平成24年5月31日	○	○
八木山(3)	富山市	八木山、大野、高内	急傾斜地の崩壊	平成24年5月31日	○	○
八木山(4)	富山市	八木山	急傾斜地の崩壊	平成24年5月31日	○	○
八木山(5)	富山市	八木山、南野田	急傾斜地の崩壊	平成24年5月31日	○	○
八木山(6)	富山市	八木山、大野、西大沢	急傾斜地の崩壊	平成24年5月31日	○	○
上大久保(1)	富山市	上大久保、坂本、八木山、大野	急傾斜地の崩壊	平成24年5月31日	○	○
西大沢(1)	富山市	西大沢、横樋、笹津、下夕林、大野	急傾斜地の崩壊	平成24年5月31日	○	○
春日(1)	富山市	春日、長走、笹津	急傾斜地の崩壊	平成24年5月31日	○	○
須原(1)	富山市	須原	急傾斜地の崩壊	平成24年5月31日	○	○
須原(3)	富山市	須原	急傾斜地の崩壊	平成24年5月31日	○	○
須原(4)	富山市	須原、長川原	急傾斜地の崩壊	平成24年5月31日	○	○
長川原(1)	富山市	長川原	急傾斜地の崩壊	平成24年5月31日	○	○
長川原(2)	富山市	長川原、小羽	急傾斜地の崩壊	平成24年5月31日	○	○
長川原(3)	富山市	長川原	急傾斜地の崩壊	平成24年5月31日	○	○
下大久保(1)	富山市	下大久保、中大久保、塩	急傾斜地の崩壊	平成24年5月31日	○	○
下大久保(2)	富山市	下大久保、福居、惣在寺	急傾斜地の崩壊	平成24年5月31日	○	○
下大久保(3)	富山市	下大久保、福居	急傾斜地の崩壊	平成24年5月31日	○	○
中大久保(1)	富山市	中大久保、塩	急傾斜地の崩壊	平成24年5月31日	○	○
中大久保(2)	富山市	中大久保、塩	急傾斜地の崩壊	平成24年5月31日	○	○
小羽(1)	富山市	小羽	急傾斜地の崩壊	平成24年5月31日	○	○
小羽(2)	富山市	小羽	急傾斜地の崩壊	平成24年5月31日	○	○
小羽(3)	富山市	小羽	急傾斜地の崩壊	平成24年5月31日	○	○
小羽(4)	富山市	小羽	急傾斜地の崩壊	平成24年5月31日	○	○
小羽(5)	富山市	小羽	急傾斜地の崩壊	平成24年5月31日	○	○
小羽(8)	富山市	小羽	急傾斜地の崩壊	平成24年5月31日	○	○
小羽(9)	富山市	小羽	急傾斜地の崩壊	平成24年5月31日	○	○
下伏(1)	富山市	下伏	急傾斜地の崩壊	平成24年5月31日	○	○
下伏(2)	富山市	下伏	急傾斜地の崩壊	平成24年5月31日	○	○
下伏(3)	富山市	下伏	急傾斜地の崩壊	平成24年5月31日	○	○
下伏(4)	富山市	下伏	急傾斜地の崩壊	平成24年5月31日	○	○
下伏(5)	富山市	下伏	急傾斜地の崩壊	平成24年5月31日	○	○
下伏(6)	富山市	下伏	急傾斜地の崩壊	平成24年5月31日	○	○
下伏(7)	富山市	下伏	急傾斜地の崩壊	平成24年5月31日	○	○
下伏(8)	富山市	下伏	急傾斜地の崩壊	平成24年5月31日	○	○
下伏(9)	富山市	下伏	急傾斜地の崩壊	平成24年5月31日	○	○
塩(1)	富山市	塩、中大久保	急傾斜地の崩壊	平成24年5月31日	○	○
葛原(1)	富山市	葛原	急傾斜地の崩壊	平成24年5月31日	○	○
葛原(2)	富山市	葛原	急傾斜地の崩壊	平成24年5月31日	○	○
葛原(3)	富山市	葛原	急傾斜地の崩壊	平成24年5月31日	○	○
葛原(4)	富山市	葛原、八尾町井栗谷	急傾斜地の崩壊	平成24年5月31日	○	○
葛原(5)	富山市	葛原	急傾斜地の崩壊	平成24年5月31日	○	○
葛原(6)	富山市	葛原、八尾町東坂下	急傾斜地の崩壊	平成24年5月31日	○	○
田池(1)	富山市	下伏	急傾斜地の崩壊	平成24年5月31日	○	○
田池(2)	富山市	下伏	急傾斜地の崩壊	平成24年5月31日	○	○
田池(3)	富山市	下伏	急傾斜地の崩壊	平成24年5月31日	○	○
田池(4)	富山市	下伏	急傾斜地の崩壊	平成24年5月31日	○	○
田池(5)	富山市	下伏	急傾斜地の崩壊	平成24年5月31日	○	○
土(1)	富山市	土	急傾斜地の崩壊	平成24年5月31日	○	○
土(2)	富山市	土	急傾斜地の崩壊	平成24年5月31日	○	○
土(3)	富山市	土	急傾斜地の崩壊	平成24年5月31日	○	○
土(4)	富山市	土	急傾斜地の崩壊	平成24年5月31日	○	○
土(5)	富山市	土	急傾斜地の崩壊	平成24年5月31日	○	○
土(6)	富山市	土	急傾斜地の崩壊	平成24年5月31日	○	○
根ノ上(1)	富山市	根上、土	急傾斜地の崩壊	平成24年5月31日	○	○
根ノ上(2)	富山市	根上、土	急傾斜地の崩壊	平成24年5月31日	○	○
根ノ上(3)	富山市	根上	急傾斜地の崩壊	平成24年5月31日	○	○
根ノ上(4)	富山市	根上	急傾斜地の崩壊	平成24年5月31日	○	○
根ノ上(5)	富山市	根上、土、下伏	急傾斜地の崩壊	平成24年5月31日	○	○
寺家(1)	富山市	寺家	急傾斜地の崩壊	平成24年5月31日	○	○
東大久保(1)	富山市	東大久保、南野田、八木山	急傾斜地の崩壊	平成24年5月31日	○	○

区域の名称	市町村名	所在地	自然現象の種類	指定年月日	警戒区域	特別警戒区域
直坂(1)	富山市	直坂、笹津	急傾斜地の崩壊	平成24年5月31日	○	○
直坂(2)	富山市	直坂、笹津	急傾斜地の崩壊	平成24年5月31日	○	○
坂本(1)	富山市	坂本、八木山	急傾斜地の崩壊	平成24年5月31日	○	○
下夕林(1)	富山市	下夕林、笹津、横樋	急傾斜地の崩壊	平成24年5月31日	○	○
下夕林(2)	富山市	下夕林、長走	急傾斜地の崩壊	平成24年5月31日	○	○
稲代(1)	富山市	稲代	急傾斜地の崩壊	平成24年5月31日	○	○
岩木新(1)	富山市	岩木新	急傾斜地の崩壊	平成24年5月31日	○	○
岩木新(2)	富山市	岩木新	急傾斜地の崩壊	平成24年5月31日	○	○
岩木新(4)	富山市	岩木新	急傾斜地の崩壊	平成24年5月31日	○	○
岩木(1)	富山市	岩木	急傾斜地の崩壊	平成24年5月31日	○	○
加納(1)	富山市	加納	急傾斜地の崩壊	平成24年5月31日	○	○
本宮(1)	富山市	本宮	急傾斜地の崩壊	平成24年5月31日	○	○
本宮(2)	富山市	本宮	急傾斜地の崩壊	平成24年5月31日	○	○
本宮(3)	富山市	本宮	急傾斜地の崩壊	平成24年5月31日	○	○
本宮(4)	富山市	本宮	急傾斜地の崩壊	平成24年5月31日	○	○
本宮(5)	富山市	本宮	急傾斜地の崩壊	平成24年5月31日	○	○
本宮(6)	富山市	本宮、原、亀谷	急傾斜地の崩壊	平成24年5月31日	○	○
本宮(7)	富山市	本宮	急傾斜地の崩壊	平成24年5月31日	○	-
原(1)	富山市	原	急傾斜地の崩壊	平成24年5月31日	○	○
原(2)	富山市	原	急傾斜地の崩壊	平成24年5月31日	○	○
原(3)	富山市	原	急傾斜地の崩壊	平成24年5月31日	○	○
小見(1)	富山市	小見	急傾斜地の崩壊	平成24年5月31日	○	○
小見(2)	富山市	小見	急傾斜地の崩壊	平成24年5月31日	○	○
小見(3)	富山市	小見	急傾斜地の崩壊	平成24年5月31日	○	-
小見(4)	富山市	小見	急傾斜地の崩壊	平成24年5月31日	○	○
小見(5)	富山市	小見	急傾斜地の崩壊	平成24年5月31日	○	○
小見(6)	富山市	小見	急傾斜地の崩壊	平成24年5月31日	○	○
小見(7)	富山市	小見、本宮	急傾斜地の崩壊	平成24年5月31日	○	○
小見(8)	富山市	小見、本宮	急傾斜地の崩壊	平成24年5月31日	○	○
小見(9)	富山市	小見	急傾斜地の崩壊	平成24年5月31日	○	○
小見(10)	富山市	小見	急傾斜地の崩壊	平成24年5月31日	○	○
小見(11)	富山市	小見	急傾斜地の崩壊	平成24年5月31日	○	○
和田	富山市	和田、小見	急傾斜地の崩壊	平成24年5月31日	○	○
和田(2)	富山市	和田	急傾斜地の崩壊	平成24年5月31日	○	○
和田(3)	富山市	和田	急傾斜地の崩壊	平成24年5月31日	○	○
中地山	富山市	中地山	急傾斜地の崩壊	平成24年5月31日	○	○
中地山(2)	富山市	中地山	急傾斜地の崩壊	平成24年5月31日	○	○
中地山(3)	富山市	中地山	急傾斜地の崩壊	平成24年5月31日	○	○
才覚地	富山市	才覚地	急傾斜地の崩壊	平成24年5月31日	○	○
才覚地(2)	富山市	才覚地	急傾斜地の崩壊	平成24年5月31日	○	○
才覚地(3)	富山市	才覚地	急傾斜地の崩壊	平成24年5月31日	○	○
水須	富山市	水須	急傾斜地の崩壊	平成24年5月31日	○	○
大山松木(1)	富山市	大山松木	急傾斜地の崩壊	平成24年5月31日	○	○
大山松木(2)	富山市	大山松木	急傾斜地の崩壊	平成24年5月31日	○	○
岡田(1)	富山市	岡田	急傾斜地の崩壊	平成24年5月31日	○	○
岡田(2)	富山市	岡田	急傾斜地の崩壊	平成24年5月31日	○	○
岡田(3)	富山市	岡田	急傾斜地の崩壊	平成24年5月31日	○	○
東小俣	富山市	東小俣	急傾斜地の崩壊	平成24年5月31日	○	○
東小俣(2)	富山市	東小俣	急傾斜地の崩壊	平成24年5月31日	○	○
東小俣(3)	富山市	東小俣	急傾斜地の崩壊	平成24年5月31日	○	○
上滝(1)	富山市	上滝、大山上野	急傾斜地の崩壊	平成24年5月31日	○	○
上滝(2)	富山市	上滝	急傾斜地の崩壊	平成24年5月31日	○	○
上滝(3)	富山市	上滝	急傾斜地の崩壊	平成24年5月31日	○	○
上滝(4)	富山市	上滝	急傾斜地の崩壊	平成24年5月31日	○	○
上滝(5)	富山市	上滝、大山上野	急傾斜地の崩壊	平成24年5月31日	○	○
上滝(6)	富山市	上滝、大山上野	急傾斜地の崩壊	平成24年5月31日	○	○
上滝(7)	富山市	上滝	急傾斜地の崩壊	平成24年5月31日	○	○
西小俣	富山市	西小俣	急傾斜地の崩壊	平成24年5月31日	○	○
上野(1)	富山市	大山上野	急傾斜地の崩壊	平成24年5月31日	○	○
上野(3)	富山市	大山上野	急傾斜地の崩壊	平成24年5月31日	○	○
上野(4)	富山市	大山上野	急傾斜地の崩壊	平成24年5月31日	○	○
上野(6)	富山市	大山上野	急傾斜地の崩壊	平成24年5月31日	○	○
文珠寺(3)	富山市	文珠寺	急傾斜地の崩壊	平成24年5月31日	○	○
文珠寺(4)	富山市	文珠寺	急傾斜地の崩壊	平成24年5月31日	○	○
文珠寺(6)	富山市	文珠寺	急傾斜地の崩壊	平成24年5月31日	○	○
文珠寺(8)	富山市	文珠寺	急傾斜地の崩壊	平成24年5月31日	○	○
文珠寺(9)	富山市	文珠寺	急傾斜地の崩壊	平成24年5月31日	○	○
文珠寺(10)	富山市	文珠寺	急傾斜地の崩壊	平成24年5月31日	○	○
中ノ寺	富山市	中滝、大山上野	急傾斜地の崩壊	平成24年5月31日	○	○
中滝	富山市	中滝	急傾斜地の崩壊	平成24年5月31日	○	○
中滝(2)	富山市	中滝	急傾斜地の崩壊	平成24年5月31日	○	○
櫻木	富山市	榎ヶ原	急傾斜地の崩壊	平成24年5月31日	○	○
芋平	富山市	砂見	急傾斜地の崩壊	平成24年5月31日	○	○
芋平(2)	富山市	砂見	急傾斜地の崩壊	平成24年5月31日	○	○
円段	富山市	榎ヶ原	急傾斜地の崩壊	平成24年5月31日	○	○
榎ヶ原	富山市	榎ヶ原	急傾斜地の崩壊	平成24年5月31日	○	○
榎ヶ原(2)	富山市	榎ヶ原	急傾斜地の崩壊	平成24年5月31日	○	○
榎ヶ原(3)	富山市	榎ヶ原	急傾斜地の崩壊	平成24年5月31日	○	○
東黒牧	富山市	東黒牧	急傾斜地の崩壊	平成24年5月31日	○	○
東黒牧(2)	富山市	東黒牧	急傾斜地の崩壊	平成24年5月31日	○	○
東黒牧(4)	富山市	東黒牧	急傾斜地の崩壊	平成24年5月31日	○	○
東黒牧(5)	富山市	東黒牧	急傾斜地の崩壊	平成24年5月31日	○	○
東黒牧(6)	富山市	東黒牧	急傾斜地の崩壊	平成24年5月31日	○	○
東黒牧(7)	富山市	東黒牧	急傾斜地の崩壊	平成24年5月31日	○	○
東黒牧(8)	富山市	東黒牧、東福次	急傾斜地の崩壊	平成24年5月31日	○	○
小坂(1)	富山市	小坂、大双嶺	急傾斜地の崩壊	平成24年5月31日	○	○
小坂(2)	富山市	小坂、大双嶺	急傾斜地の崩壊	平成24年5月31日	○	○
小坂(3)	富山市	小坂	急傾斜地の崩壊	平成24年5月31日	○	○
大清水	富山市	大清水	急傾斜地の崩壊	平成24年5月31日	○	○
折谷	富山市	折谷	急傾斜地の崩壊	平成24年5月31日	○	○
日尾	富山市	日尾	急傾斜地の崩壊	平成24年5月31日	○	○

区域の名称	市町村名	所在地	自然現象の種類	指定年月日	警戒区域	特別警戒区域
日尾(2)	富山市	日尾	急傾斜地の崩壊	平成24年5月31日	○	○
日尾(3)	富山市	日尾	急傾斜地の崩壊	平成24年5月31日	○	○
馬瀬(1)	富山市	馬瀬	急傾斜地の崩壊	平成24年5月31日	○	○
馬瀬(2)	富山市	馬瀬	急傾斜地の崩壊	平成24年5月31日	○	○
下瀬戸	富山市	瀬戸	急傾斜地の崩壊	平成24年5月31日	○	○
布目	富山市	大山布目	急傾斜地の崩壊	平成24年5月31日	○	○
布目(2)	富山市	大山布目、東福沢	急傾斜地の崩壊	平成24年5月31日	○	○
布目(3)	富山市	大山布目	急傾斜地の崩壊	平成24年5月31日	○	○
布目(4)	富山市	大山布目	急傾斜地の崩壊	平成24年5月31日	○	○
牧野(1)	富山市	牧野	急傾斜地の崩壊	平成24年5月31日	○	○
牧野(2)	富山市	牧野	急傾斜地の崩壊	平成24年5月31日	○	○
牧野(3)	富山市	牧野	急傾斜地の崩壊	平成24年5月31日	○	○
牧野(4)	富山市	牧野	急傾斜地の崩壊	平成24年5月31日	○	○
牧野(5)	富山市	牧野	急傾斜地の崩壊	平成24年5月31日	○	○
牧野(6)	富山市	牧野	急傾斜地の崩壊	平成24年5月31日	○	○
牧野(7)	富山市	牧野	急傾斜地の崩壊	平成24年5月31日	○	○
東福沢(1)	富山市	東福沢、万願寺	急傾斜地の崩壊	平成24年5月31日	○	○
東福沢(2)	富山市	東福沢	急傾斜地の崩壊	平成24年5月31日	○	○
東福沢(3)	富山市	東福沢	急傾斜地の崩壊	平成24年5月31日	○	○
東福沢(4)	富山市	東福沢	急傾斜地の崩壊	平成24年5月31日	○	○
東福沢(5)	富山市	東福沢	急傾斜地の崩壊	平成24年5月31日	○	○
東福沢(6)	富山市	東福沢	急傾斜地の崩壊	平成24年5月31日	○	○
東福沢(7)	富山市	東福沢	急傾斜地の崩壊	平成24年5月31日	○	○
東福沢(8)	富山市	東福沢	急傾斜地の崩壊	平成24年5月31日	○	○
東福沢(9)	富山市	東福沢、東黒牧	急傾斜地の崩壊	平成24年5月31日	○	○
東福沢(10)	富山市	東福沢	急傾斜地の崩壊	平成24年5月31日	○	○
東福沢(11)	富山市	東福沢	急傾斜地の崩壊	平成24年5月31日	○	○
東福沢(12)	富山市	東福沢	急傾斜地の崩壊	平成24年5月31日	○	○
東福沢(13)	富山市	東福沢	急傾斜地の崩壊	平成24年5月31日	○	○
東福沢(14)	富山市	東福沢	急傾斜地の崩壊	平成24年5月31日	○	○
東福沢(15)	富山市	東福沢	急傾斜地の崩壊	平成24年5月31日	○	○
東福沢(16)	富山市	東福沢	急傾斜地の崩壊	平成24年5月31日	○	○
東福沢(17)	富山市	東福沢	急傾斜地の崩壊	平成24年5月31日	○	○
東福沢(18)	富山市	東福沢	急傾斜地の崩壊	平成24年5月31日	○	○
東福沢(19)	富山市	東福沢	急傾斜地の崩壊	平成24年5月31日	○	○
東福沢(20)	富山市	東福沢	急傾斜地の崩壊	平成24年5月31日	○	○
東福沢(21)	富山市	東福沢	急傾斜地の崩壊	平成24年5月31日	○	○
小佐波(1)	富山市	小佐波	急傾斜地の崩壊	平成24年5月31日	○	○
小佐波(2)	富山市	小佐波	急傾斜地の崩壊	平成24年5月31日	○	○
小佐波(3)	富山市	小佐波	急傾斜地の崩壊	平成24年5月31日	○	○
新町(1)	富山市	新町	急傾斜地の崩壊	平成24年5月31日	○	○
新町(2)	富山市	新町	急傾斜地の崩壊	平成24年5月31日	○	○
市谷(5)	富山市	婦中町律原、砺波市市谷	急傾斜地の崩壊	平成24年5月31日	○	○
栃上(7)	富山市	山田牧、砺波市栃上	急傾斜地の崩壊	平成24年5月31日	○	○
熊谷	富山市	金屋、寺町	土石流	平成24年5月31日	○	-
新開谷	富山市	寺町、金屋	土石流	平成24年5月31日	○	-
向山	富山市	三熊	土石流	平成24年5月31日	○	-
金屋	富山市	金屋	土石流	平成24年5月31日	○	○
やすらぎ公園	富山市	古沢	土石流	平成24年5月31日	○	○
舟倉川	富山市	寺家	土石流	平成24年5月31日	○	○
寺家	富山市	寺家、舟倉	土石流	平成24年5月31日	○	○
落し谷	富山市	芦生	土石流	平成24年5月31日	○	○
地袋谷	富山市	芦生	土石流	平成24年5月31日	○	○
今生津谷	富山市	今生津、布尻	土石流	平成24年5月31日	○	○
布尻	富山市	布尻、今生津	土石流	平成24年5月31日	○	-
宮谷沢	富山市	町長、布尻	土石流	平成24年5月31日	○	○
大谷沢	富山市	寺津	土石流	平成24年5月31日	○	○
入の谷	富山市	薄波	土石流	平成24年5月31日	○	○
吉野	富山市	吉野	土石流	平成24年5月31日	○	○
小糸谷沢	富山市	小糸	土石流	平成24年5月31日	○	○
大谷川	富山市	舟渡	土石流	平成24年5月31日	○	○
宮ノ谷川	富山市	須原、長川原	土石流	平成24年5月31日	○	-
宮の谷沢	富山市	須原、長川原	土石流	平成24年5月31日	○	○
須原大谷川	富山市	須原、長川原	土石流	平成24年5月31日	○	○
小谷沢	富山市	長川原、須原	土石流	平成24年5月31日	○	○
長川原	富山市	長川原	土石流	平成24年5月31日	○	○
引地谷	富山市	葛原	土石流	平成24年5月31日	○	○
葛原(1)	富山市	葛原	土石流	平成24年5月31日	○	-
葛原(2)	富山市	葛原、小羽	土石流	平成24年5月31日	○	-
下伏川	富山市	下伏	土石流	平成24年5月31日	○	-
中瀬谷川	富山市	下伏	土石流	平成24年5月31日	○	○
土川	富山市	土	土石流	平成24年5月31日	○	○
滝谷	富山市	芦生	土石流	平成24年5月31日	○	○
舟渡	富山市	舟渡、東猪谷	土石流	平成24年5月31日	○	○
粟栗野(1)	富山市	本宮	土石流	平成24年5月31日	○	○
粟栗野(2)	富山市	本宮	土石流	平成24年5月31日	○	-
牛首谷	富山市	本宮	土石流	平成24年5月31日	○	○
瀬戸蔵谷	富山市	本宮	土石流	平成24年5月31日	○	-
尊谷	富山市	本宮、原	土石流	平成24年5月31日	○	○
中割谷	富山市	原	土石流	平成24年5月31日	○	○
裏割谷	富山市	原	土石流	平成24年5月31日	○	○
金山谷	富山市	原	土石流	平成24年5月31日	○	-
東山谷	富山市	原	土石流	平成24年5月31日	○	-
一の谷	富山市	原、本宮、亀谷	土石流	平成24年5月31日	○	○
御影谷	富山市	本宮	土石流	平成24年5月31日	○	-
涅槃谷	富山市	本宮	土石流	平成24年5月31日	○	-
鉢伏山北谷	富山市	有峰	土石流	平成24年5月31日	○	○
猪根谷	富山市	和田	土石流	平成24年5月31日	○	○
水上谷	富山市	和田	土石流	平成24年5月31日	○	○
北ゴキ谷	富山市	中地山	土石流	平成24年5月31日	○	○
東マツタテ川	富山市	有峰	土石流	平成24年5月31日	○	○

区域の名称	市町村名	所在地	自然現象の種類	指定年月日	警戒区域	特別警戒区域
マツタテ川	富山市	有峰	土石流	平成24年5月31日	○	○
水須	富山市	有峰	土石流	平成24年5月31日	○	-
才覚地谷	富山市	才覚地	土石流	平成24年5月31日	○	○
アサ谷	富山市	大山松木、牧	土石流	平成24年5月31日	○	○
アサ谷左	富山市	牧	土石流	平成24年5月31日	○	-
藤九郎谷	富山市	牧	土石流	平成24年5月31日	○	○
蛇谷	富山市	牧	土石流	平成24年5月31日	○	-
牧谷	富山市	牧	土石流	平成24年5月31日	○	-
小滝	富山市	大山松木、牧	土石流	平成24年5月31日	○	○
水カン谷	富山市	岡田	土石流	平成24年5月31日	○	-
西小俣南谷	富山市	西小俣	土石流	平成24年5月31日	○	○
西小俣北谷	富山市	西小俣	土石流	平成24年5月31日	○	-
東黒牧谷	富山市	東黒牧	土石流	平成24年5月31日	○	○
本堂寺谷	富山市	東福沢	土石流	平成24年5月31日	○	○
淵ノ上	富山市	東福沢	土石流	平成24年5月31日	○	-
布目谷	富山市	大山布目	土石流	平成24年5月31日	○	-
水上谷	富山市	棚ヶ原	土石流	平成24年5月31日	○	○
円段谷	富山市	棚ヶ原	土石流	平成24年5月31日	○	-
小坂谷	富山市	小坂、大清水	土石流	平成24年5月31日	○	○
コソズ谷	富山市	小坂、大清水	土石流	平成24年5月31日	○	○
下小坂谷	富山市	小坂、大清水	土石流	平成24年5月31日	○	○
上双嶺谷	富山市	小坂、大清水	土石流	平成24年5月31日	○	○
折谷谷	富山市	折谷	土石流	平成24年5月31日	○	○
水上谷	富山市	石瀨、瀬戸	土石流	平成24年5月31日	○	○
ヤマクテ谷	富山市	日尾	土石流	平成24年5月31日	○	○
サガン谷	富山市	日尾	土石流	平成24年5月31日	○	○
日尾	富山市	日尾	土石流	平成24年5月31日	○	○
長谷川	富山市	牧野	土石流	平成24年5月31日	○	○
東薬寺東谷	富山市	牧野	土石流	平成24年5月31日	○	○
コナ谷	富山市	牧野	土石流	平成24年5月31日	○	○
東薬寺西谷	富山市	牧野	土石流	平成24年5月31日	○	○
北谷入谷	富山市	東福沢	土石流	平成24年5月31日	○	○
東俣谷	富山市	小佐波	土石流	平成24年5月31日	○	○
東福沢東谷	富山市	東福沢	土石流	平成24年5月31日	○	-
白谷	富山市	東福沢	土石流	平成24年5月31日	○	-
三平谷	富山市	奥の山	土石流	平成24年5月31日	○	○
曉橋	富山市	東福沢、牧野	土石流	平成24年5月31日	○	○
東小俣(1)	富山市	東小俣	土石流	平成24年5月31日	○	○
東小俣(2)	富山市	東小俣	土石流	平成24年5月31日	○	-
岡田(1)	富山市	岡田	土石流	平成24年5月31日	○	○
岡田(2)	富山市	岡田	土石流	平成24年5月31日	○	○
棚ヶ原	富山市	棚ヶ原	土石流	平成24年5月31日	○	-
日尾(1)	富山市	日尾	土石流	平成24年5月31日	○	○
日尾(2)	富山市	日尾	土石流	平成24年5月31日	○	○
日尾(3)	富山市	日尾、牧野	土石流	平成24年5月31日	○	○
瀬戸(1)	富山市	瀬戸	土石流	平成24年5月31日	○	○
瀬戸(2)	富山市	瀬戸	土石流	平成24年5月31日	○	○
上瀬戸	富山市	瀬戸	土石流	平成24年5月31日	○	○
石淵	富山市	石瀨	土石流	平成24年5月31日	○	○
谷入(1)	富山市	東福沢	土石流	平成24年5月31日	○	-
谷入(2)	富山市	東福沢	土石流	平成24年5月31日	○	-
谷入(3)	富山市	東福沢	土石流	平成24年5月31日	○	○
谷入(4)	富山市	東福沢	土石流	平成24年5月31日	○	○
谷入(5)	富山市	東福沢	土石流	平成24年5月31日	○	-
谷入(6)	富山市	東福沢	土石流	平成24年5月31日	○	○
谷入(7)	富山市	東福沢	土石流	平成24年5月31日	○	○
谷入(8)	富山市	東福沢	土石流	平成24年5月31日	○	○
火土呂(1)	富山市	東福沢	土石流	平成24年5月31日	○	○
火土呂(2)	富山市	東福沢	土石流	平成24年5月31日	○	○
道村	富山市	小佐波	土石流	平成24年5月31日	○	○
小佐波(1)	富山市	小佐波	土石流	平成24年5月31日	○	○
小佐波(2)	富山市	小佐波	土石流	平成24年5月31日	○	○
西俣(1)	富山市	小佐波	土石流	平成24年5月31日	○	○
猪根谷(1)	富山市	有峰	土石流	平成24年5月31日	○	-
猪根谷(2)	富山市	有峰	土石流	平成24年5月31日	○	○
猪根谷(3)	富山市	有峰	土石流	平成24年5月31日	○	○
東谷(1)	富山市	有峰	土石流	平成24年5月31日	○	○
東谷(2)	富山市	有峰	土石流	平成24年5月31日	○	-
東谷(3)	富山市	有峰	土石流	平成24年5月31日	○	○
小清水谷	富山市	大清水、折谷、小坂	土石流	平成24年5月31日	○	○
大清水(1)	富山市	大双嶺、大清水	土石流	平成24年5月31日	○	-
大清水(2)	富山市	大双嶺	土石流	平成24年5月31日	○	○
大清水(3)	富山市	大双嶺	土石流	平成24年5月31日	○	-
大清水(4)	富山市	大双嶺、大清水	土石流	平成24年5月31日	○	-
大清水(5)	富山市	大双嶺、大清水	土石流	平成24年5月31日	○	○
大清水(6)	富山市	大双嶺、大清水	土石流	平成24年5月31日	○	-
市谷	富山市	婦中町葎原、砺波市市谷	土石流	平成24年5月31日	○	-
川内(3)	富山市	山田今山田、砺波市井栗谷	土石流	平成24年5月31日	○	○
葎原	富山市	婦中町葎原	地滑り	平成24年5月31日	○	-
皆杓	富山市	婦中町皆杓、婦中町上野、山田中瀬	地滑り	平成24年5月31日	○	-
窪	富山市	八尾町窪、八尾町宮ノ島、八尾町中ノ島、八尾町榎木、八尾町上野、八尾町大池	地滑り	平成24年5月31日	○	-
片掛	富山市	片掛	地滑り	平成24年5月31日	○	-
猪谷	富山市	猪谷	地滑り	平成24年5月31日	○	-
蟹寺	富山市	蟹寺	地滑り	平成24年5月31日	○	-
井田	富山市	八尾町井田	地滑り	平成24年5月31日	○	-
天下	富山市	八尾町天下	地滑り	平成24年5月31日	○	-
武道原	富山市	八尾町武道原、八尾町正間	地滑り	平成24年5月31日	○	-
片掛(北)	富山市	片掛	地滑り	平成24年5月31日	○	-
葛原	富山市	葛原	地滑り	平成24年5月31日	○	-
上小羽	富山市	小羽	地滑り	平成24年5月31日	○	-
須原	富山市	須原、長川原	地滑り	平成24年5月31日	○	-

区域の名称	市町村名	所在地	自然現象の種類	指定年月日	警戒区域	特別警戒区域
横平	富山市	寺津、町長	地滑り	平成24年5月31日	○	-
根上	富山市	根上、土	地滑り	平成24年5月31日	○	-
田池(1)	富山市	長川原	地滑り	平成24年5月31日	○	-
田池(2)	富山市	土、下伏、根上	地滑り	平成24年5月31日	○	-
布尻	富山市	布尻	地滑り	平成24年5月31日	○	-
町長(1)	富山市	町長、布尻	地滑り	平成24年5月31日	○	-
町長(2)	富山市	町長	地滑り	平成24年5月31日	○	-
芦生	富山市	芦生	地滑り	平成24年5月31日	○	-
今生津第一	富山市	今生津、布尻	地滑り	平成24年5月31日	○	-
今生津第二	富山市	今生津	地滑り	平成24年5月31日	○	-
下伏	富山市	下伏	地滑り	平成24年5月31日	○	-
東猪谷	富山市	東猪谷、舟渡	地滑り	平成24年5月31日	○	-
緑町	富山市	上滝	地滑り	平成24年5月31日	○	-
道村	富山市	小佐波	地滑り	平成24年5月31日	○	-
西俣	富山市	小佐波	地滑り	平成24年5月31日	○	-
水須	富山市	水須	地滑り	平成24年5月31日	○	-
牧	富山市	牧	地滑り	平成24年5月31日	○	-
松木	富山市	大山松木	地滑り	平成24年5月31日	○	-
岡田	富山市	岡田	地滑り	平成24年5月31日	○	-
糊原	富山市	糊ヶ原	地滑り	平成24年5月31日	○	-
牧野	富山市	牧野	地滑り	平成24年5月31日	○	-
才覚地	富山市	才覚地、中地山	地滑り	平成24年5月31日	○	-
才覚地(2)	富山市	才覚地、牧	地滑り	平成24年5月31日	○	-
文珠寺	富山市	文珠寺	地滑り	平成24年5月31日	○	-
小谷	富山市	小谷	地滑り	平成24年5月31日	○	-
大双嶺	富山市	大双嶺	地滑り	平成24年5月31日	○	-
中滝	富山市	中滝、上滝	地滑り	平成24年5月31日	○	-
和田	富山市	和田	地滑り	平成24年5月31日	○	-
市谷	富山市	婦中町 藤原、砺波市市谷	地滑り	平成24年5月31日	○	-
井栗谷(2)	富山市	山田今山田、山田清水、砺波市井栗谷	地滑り	平成24年5月31日	○	-
井栗谷(6)	富山市	山田清水、砺波市井栗谷	地滑り	平成24年5月31日	○	-
峰	富山市	山田清水、砺波市井栗谷、砺波市桥上	地滑り	平成24年5月31日	○	-
亀谷(1)	富山市	亀谷	急傾斜地の崩壊	平成25年5月10日	○	○
亀谷(2)	富山市	亀谷	急傾斜地の崩壊	平成25年5月10日	○	○
亀谷(3)	富山市	亀谷	急傾斜地の崩壊	平成25年5月10日	○	○
亀谷(4)	富山市	亀谷	急傾斜地の崩壊	平成25年5月10日	○	○
亀谷(5)	富山市	亀谷	急傾斜地の崩壊	平成25年5月10日	○	○
亀谷(6)	富山市	亀谷	急傾斜地の崩壊	平成25年5月10日	○	○
亀谷(7)	富山市	亀谷	急傾斜地の崩壊	平成25年5月10日	○	○
亀谷(8)	富山市	亀谷	急傾斜地の崩壊	平成25年5月10日	○	○
亀谷(9)	富山市	亀谷	急傾斜地の崩壊	平成25年5月10日	○	○
下ネワ谷	富山市	亀谷	土石流	平成25年5月10日	○	○
金昌寺谷	富山市	亀谷	土石流	平成25年5月10日	○	○
亀谷	富山市	亀谷	土石流	平成25年5月10日	○	○
金屋(2)	富山市	金屋	急傾斜地の崩壊	平成27年6月12日	○	○
牧	富山市	牧	急傾斜地の崩壊	平成27年6月12日	○	○
茶屋町(1)	富山市	茶屋町、寺町	急傾斜地の崩壊	平成27年6月12日	○	○
亀谷(10)	富山市	亀谷	急傾斜地の崩壊	平成30年6月6日	○	○
吉作(2)	富山市	吉作	急傾斜地の崩壊	平成30年6月6日	○	-
道畑(1)	富山市	八尾町道畑下中山	急傾斜地の崩壊	平成30年6月6日	○	○
白谷川	富山市	東福沢	土石流	令和元年11月8日	○	○
水上谷	富山市	西笹津	土石流	令和元年11月8日	○	-
京平	富山市	西金屋、吉作、住吉、花木、古沢	土石流	令和元年11月8日	○	-
西新町	富山市	八尾町西新町、八尾町東新町	急傾斜地の崩壊	令和元年11月8日	○	○
諏訪町	富山市	八尾町諏訪町、梅苑町、東町、東新町、下笹原	急傾斜地の崩壊	令和2年7月6日	○	○
青根(2)	富山市	八尾町青根	急傾斜地の崩壊	令和2年7月6日	○	○
金屋	富山市	金屋	地滑り	令和2年11月30日	○	-
山川	高岡市	山川	急傾斜地の崩壊	平成18年3月29日	○	○
西広谷(1)	高岡市	西広谷	急傾斜地の崩壊	平成18年3月29日	○	○
西広谷(3)	高岡市	西広谷	急傾斜地の崩壊	平成18年3月29日	○	○
西広谷(4)	高岡市	西広谷	急傾斜地の崩壊	平成18年3月29日	○	○
西広谷(5)	高岡市	西広谷	急傾斜地の崩壊	平成18年3月29日	○	○
西広谷(6)	高岡市	西広谷	急傾斜地の崩壊	平成18年3月29日	○	○
西広谷(7)	高岡市	西広谷	急傾斜地の崩壊	平成18年3月29日	○	○
勝木原	高岡市	勝木原	急傾斜地の崩壊	平成18年3月29日	○	○
西広谷(1)	高岡市	西広谷	土石流	平成18年3月29日	○	○
西広谷(2)	高岡市	西広谷	土石流	平成18年3月29日	○	○
西広谷下川	高岡市	西広谷	土石流	平成18年3月29日	○	-
西広谷川	高岡市	西広谷	土石流	平成18年3月29日	○	○
山川	高岡市	西広谷	土石流	平成18年3月29日	○	○
山川右(1)	高岡市	山川	土石流	平成18年3月29日	○	-
山川右(2)	高岡市	山川	土石流	平成18年3月29日	○	○
山川右(3)	高岡市	山川	土石流	平成18年3月29日	○	○
山川右(4)	高岡市	山川	土石流	平成18年3月29日	○	○
山川右(5)	高岡市	山川	土石流	平成18年3月29日	○	○
勝木原(1)	高岡市	勝木原	土石流	平成18年3月29日	○	-
勝木原(2)	高岡市	勝木原	土石流	平成18年3月29日	○	○
谷内(1)	高岡市	石堤	急傾斜地の崩壊	平成19年3月30日	○	○
谷内(3)	高岡市	石堤	急傾斜地の崩壊	平成19年3月30日	○	○
石堤	高岡市	石堤	急傾斜地の崩壊	平成19年3月30日	○	○
石堤谷内(1)	高岡市	石堤	土石流	平成19年3月30日	○	○
石堤谷内(2)	高岡市	石堤	土石流	平成19年3月30日	○	-
石堤谷内(3)	高岡市	石堤	土石流	平成19年3月30日	○	○
石堤谷内(4)	高岡市	石堤	土石流	平成19年3月30日	○	-
谷内(2)	高岡市	二上	急傾斜地の崩壊	平成20年6月6日	○	○
谷内(3)	高岡市	二上	急傾斜地の崩壊	平成20年6月6日	○	○
谷内(4)	高岡市	二上	急傾斜地の崩壊	平成20年6月6日	○	○
谷内(5)	高岡市	二上	急傾斜地の崩壊	平成20年6月6日	○	○
二上(1)	高岡市	二上	急傾斜地の崩壊	平成20年6月6日	○	○
二上(2)	高岡市	二上	急傾斜地の崩壊	平成20年6月6日	○	○
二上(3)	高岡市	二上	急傾斜地の崩壊	平成20年6月6日	○	○

区域の名称	市町村名	所在地	自然現象の種類	指定年月日	警戒区域	特別警戒区域
東海老坂(1)	高岡市	東海老坂	急傾斜地の崩壊	平成20年6月6日	○	○
東海老坂(2)	高岡市	東海老坂	急傾斜地の崩壊	平成20年6月6日	○	○
東海老坂(3)	高岡市	東海老坂	急傾斜地の崩壊	平成20年6月6日	○	○
東海老坂(4)	高岡市	東海老坂	急傾斜地の崩壊	平成20年6月6日	○	○
須田(1)	高岡市	須田	急傾斜地の崩壊	平成20年6月6日	○	○
須田(2)	高岡市	須田	急傾斜地の崩壊	平成20年6月6日	○	○
須田(3)	高岡市	須田	急傾斜地の崩壊	平成20年6月6日	○	○
五十里(1)	高岡市	五十里	急傾斜地の崩壊	平成20年6月6日	○	○
五十里(2)	高岡市	五十里	急傾斜地の崩壊	平成20年6月6日	○	○
五十里(3)	高岡市	五十里	急傾斜地の崩壊	平成20年6月6日	○	○
板屋(1)	高岡市	五十里	急傾斜地の崩壊	平成20年6月6日	○	○
板屋(2)	高岡市	五十里	急傾斜地の崩壊	平成20年6月6日	○	○
板屋(3)	高岡市	五十里	急傾斜地の崩壊	平成20年6月6日	○	○
頭川	高岡市	頭川	急傾斜地の崩壊	平成20年6月6日	○	○
頭川(1)	高岡市	頭川	急傾斜地の崩壊	平成20年6月6日	○	○
頭川(2)	高岡市	頭川	急傾斜地の崩壊	平成20年6月6日	○	○
頭川(3)	高岡市	頭川	急傾斜地の崩壊	平成20年6月6日	○	○
頭川(4)	高岡市	頭川	急傾斜地の崩壊	平成20年6月6日	○	○
頭川(5)	高岡市	頭川	急傾斜地の崩壊	平成20年6月6日	○	○
頭川(6)	高岡市	頭川、岩坪	急傾斜地の崩壊	平成20年6月6日	○	○
手洗野(1)	高岡市	手洗野	急傾斜地の崩壊	平成20年6月6日	○	○
手洗野(2)	高岡市	手洗野、国吉	急傾斜地の崩壊	平成20年6月6日	○	○
笹八口(1)	高岡市	笹八口、五十辺	急傾斜地の崩壊	平成20年6月6日	○	○
笹八口(2)	高岡市	笹八口、国吉	急傾斜地の崩壊	平成20年6月6日	○	○
五十辺(1)	高岡市	五十辺、笹八口	急傾斜地の崩壊	平成20年6月6日	○	○
五十辺(2)	高岡市	五十辺、江道、国吉	急傾斜地の崩壊	平成20年6月6日	○	○
江道(1)	高岡市	江道	急傾斜地の崩壊	平成20年6月6日	○	○
江道(2)	高岡市	江道、国吉、境	急傾斜地の崩壊	平成20年6月6日	○	○
麻生谷	高岡市	麻生谷	急傾斜地の崩壊	平成20年6月6日	○	○
境	高岡市	境	急傾斜地の崩壊	平成20年6月6日	○	○
石堤	高岡市	石堤、福岡町赤丸	急傾斜地の崩壊	平成20年6月6日	○	○
谷内(2)	高岡市	石堤	急傾斜地の崩壊	平成20年6月6日	○	-
柴野	高岡市	柴野	急傾斜地の崩壊	平成20年6月6日	○	○
柏堂谷	高岡市	石堤	土石流	平成20年6月6日	○	-
段谷内	高岡市	麻生谷	土石流	平成20年6月6日	○	-
境①	高岡市	境	土石流	平成20年6月6日	○	-
境②	高岡市	境	土石流	平成20年6月6日	○	-
境③	高岡市	境	土石流	平成20年6月6日	○	○
江道	高岡市	江道	土石流	平成20年6月6日	○	○
五十辺谷	高岡市	笹八口	土石流	平成20年6月6日	○	○
国吉	高岡市	国吉	土石流	平成20年6月6日	○	-
月野谷	高岡市	月野谷	土石流	平成20年6月6日	○	○
上野川	高岡市	頭川	土石流	平成20年6月6日	○	○
薬師谷左	高岡市	頭川	土石流	平成20年6月6日	○	○
薬師谷	高岡市	頭川	土石流	平成20年6月6日	○	-
清水谷	高岡市	五十里	土石流	平成20年6月6日	○	-
五十里道重①	高岡市	五十里西町	土石流	平成20年6月6日	○	-
五十里道重②	高岡市	五十里西町	土石流	平成20年6月6日	○	-
西海老坂①	高岡市	西海老坂	土石流	平成20年6月6日	○	○
東海老坂①	高岡市	東海老坂	土石流	平成20年6月6日	○	-
東海老坂②	高岡市	東海老坂	土石流	平成20年6月6日	○	-
東海老坂③	高岡市	東海老坂	土石流	平成20年6月6日	○	-
東海老坂④	高岡市	東海老坂	土石流	平成20年6月6日	○	○
東海老坂⑤	高岡市	東海老坂	土石流	平成20年6月6日	○	-
谷の川	高岡市	二上	土石流	平成20年6月6日	○	○
二上①	高岡市	二上	土石流	平成20年6月6日	○	-
二上②	高岡市	二上	土石流	平成20年6月6日	○	-
二上③	高岡市	二上	土石流	平成20年6月6日	○	-
浅谷	高岡市	二上	土石流	平成20年6月6日	○	○
二上谷内	高岡市	二上	土石流	平成20年6月6日	○	○
二上院内①	高岡市	二上	土石流	平成20年6月6日	○	-
沙魚谷	高岡市	二上	土石流	平成20年6月6日	○	-
院内大谷	高岡市	二上	土石流	平成20年6月6日	○	-
頭川	高岡市	頭川	地滑り	平成20年6月6日	○	-
勝木原(1)	高岡市	勝木原	地滑り	平成20年6月6日	○	-
西広谷	高岡市	西広谷	地滑り	平成20年6月6日	○	-
石堤	高岡市	石堤	地滑り	平成20年6月6日	○	-
石堤	高岡市	石堤	地滑り	平成20年6月6日	○	-
山川	高岡市	山川	地滑り	平成20年6月6日	○	-
勝木原(2)	高岡市	勝木原	地滑り	平成20年6月6日	○	-
国分(1)	高岡市	伏木国分	急傾斜地の崩壊	平成21年5月29日	○	○
国分(2)	高岡市	伏木国分	急傾斜地の崩壊	平成21年5月29日	○	○
国分(3)	高岡市	伏木国分	急傾斜地の崩壊	平成21年5月29日	○	○
太田(1)	高岡市	太田	急傾斜地の崩壊	平成21年5月29日	○	○
太田(2)	高岡市	太田	急傾斜地の崩壊	平成21年5月29日	○	○
太田(3)	高岡市	西田	急傾斜地の崩壊	平成21年5月29日	○	○
太田(4)	高岡市	太田、西田	急傾斜地の崩壊	平成21年5月29日	○	○
太田(5)	高岡市	西田	急傾斜地の崩壊	平成21年5月29日	○	○
太田谷内(1)	高岡市	太田	土石流	平成21年5月29日	○	-
太田谷内(2)	高岡市	太田	土石流	平成21年5月29日	○	○
太田谷内(3)	高岡市	太田	土石流	平成21年5月29日	○	-
太田谷内(4)	高岡市	太田	土石流	平成21年5月29日	○	○
太田谷内(5)	高岡市	太田	土石流	平成21年5月29日	○	○
太田谷内(6)	高岡市	太田	土石流	平成21年5月29日	○	-
太田谷内(7)	高岡市	太田	土石流	平成21年5月29日	○	-
西田(1)	高岡市	西田	土石流	平成21年5月29日	○	○
西田(2)	高岡市	西田	土石流	平成21年5月29日	○	-
伏木国分	高岡市	伏木国分	土石流	平成21年5月29日	○	-
雨晴(1)	高岡市	太田、洪谷	急傾斜地の崩壊	平成22年1月18日	○	○
雨晴(2)	高岡市	太田	急傾斜地の崩壊	平成22年1月18日	○	○
雨晴(3)	高岡市	太田	急傾斜地の崩壊	平成22年1月18日	○	○

区域の名称	市町村名	所在地	自然現象の種類	指定年月日	警戒区域	特別警戒区域
雨晴(4)	高岡市	太田	急傾斜地の崩壊	平成22年1月18日	○	○
雨晴(5)	高岡市	太田	急傾斜地の崩壊	平成22年1月18日	○	○
古国府(1)	高岡市	伏木古国府	急傾斜地の崩壊	平成22年1月18日	○	-
古国府(6)	高岡市	伏木古国府	急傾斜地の崩壊	平成22年1月18日	○	-
古国府(3)	高岡市	伏木古国府	急傾斜地の崩壊	平成22年1月18日	○	○
古国府(5)	高岡市	伏木古国府、伏木東一宮	急傾斜地の崩壊	平成22年1月18日	○	○
東一宮(6)	高岡市	伏木東一宮、伏木本町	急傾斜地の崩壊	平成22年1月18日	○	○
東一宮(1)	高岡市	伏木東一宮	急傾斜地の崩壊	平成22年1月18日	○	-
東一宮(2)	高岡市	伏木東一宮	急傾斜地の崩壊	平成22年1月18日	○	-
東一宮(4)	高岡市	伏木東一宮	急傾斜地の崩壊	平成22年1月18日	○	○
東一宮(3)	高岡市	伏木東一宮	急傾斜地の崩壊	平成22年1月18日	○	-
伏木一宮	高岡市	伏木一宮、伏木国分	急傾斜地の崩壊	平成22年1月18日	○	○
一ノ宮	高岡市	伏木一宮	急傾斜地の崩壊	平成22年1月18日	○	○
太田(2)	高岡市	太田	土石流	平成22年1月18日	○	○
太田(1)	高岡市	太田	土石流	平成22年1月18日	○	○
雨晴東部(1)	高岡市	太田、渋谷	土石流	平成22年1月18日	○	-
太田(3)	高岡市	太田	土石流	平成22年1月18日	○	○
太田(4)	高岡市	太田	土石流	平成22年1月18日	○	○
太田(5)	高岡市	太田	土石流	平成22年1月18日	○	-
太田(6)	高岡市	太田	土石流	平成22年1月18日	○	○
太田(7)	高岡市	太田	土石流	平成22年1月18日	○	○
太田(8)	高岡市	太田	土石流	平成22年1月18日	○	-
太田(9)	高岡市	太田	土石流	平成22年1月18日	○	-
雨晴東部(5)	高岡市	太田	土石流	平成22年1月18日	○	○
雨晴東部(6)	高岡市	太田、渋谷	土石流	平成22年1月18日	○	○
雨晴東部(2)	高岡市	太田、渋谷	土石流	平成22年1月18日	○	○
雨晴東部(3)	高岡市	太田、渋谷	土石流	平成22年1月18日	○	-
雨晴東部(4)	高岡市	太田	土石流	平成22年1月18日	○	○
古府(1)	高岡市	伏木古府	急傾斜地の崩壊	平成22年3月31日	○	-
古府(2)	高岡市	伏木古府	急傾斜地の崩壊	平成22年3月31日	○	○
古府(4)	高岡市	伏木古府	急傾斜地の崩壊	平成22年3月31日	○	○
古府(5)	高岡市	伏木古府	急傾斜地の崩壊	平成22年3月31日	○	○
古府(6)	高岡市	伏木古府	急傾斜地の崩壊	平成22年3月31日	○	-
古府(7)	高岡市	伏木古府	急傾斜地の崩壊	平成22年3月31日	○	-
矢田	高岡市	伏木矢田、伏木矢田上町	急傾斜地の崩壊	平成22年3月31日	○	○
矢田(1)	高岡市	伏木矢田	急傾斜地の崩壊	平成22年3月31日	○	○
矢田(3)	高岡市	伏木矢田	急傾斜地の崩壊	平成22年3月31日	○	○
矢田(4)	高岡市	伏木矢田、伏木矢田上町	急傾斜地の崩壊	平成22年3月31日	○	○
矢田(5)	高岡市	伏木矢田	急傾斜地の崩壊	平成22年3月31日	○	○
矢田上町(2)	高岡市	伏木矢田、伏木矢田上町	急傾斜地の崩壊	平成22年3月31日	○	○
矢田新町(1)	高岡市	伏木矢田新町、伏木古府元町、伏木矢田	急傾斜地の崩壊	平成22年3月31日	○	○
矢田新町(2)	高岡市	伏木矢田新町、伏木矢田	急傾斜地の崩壊	平成22年3月31日	○	○
矢田新町(3)	高岡市	伏木矢田新町、伏木矢田	急傾斜地の崩壊	平成22年3月31日	○	-
矢田新町(4)	高岡市	伏木矢田新町、伏木矢田	急傾斜地の崩壊	平成22年3月31日	○	○
伏木古府	高岡市	伏木古府、伏木一宮、伏木矢田	急傾斜地の崩壊	平成22年3月31日	○	○
城光寺(1)	高岡市	城光寺	急傾斜地の崩壊	平成22年3月31日	○	○
城光寺(3)	高岡市	城光寺	急傾斜地の崩壊	平成22年3月31日	○	○
五十里(4)	高岡市	五十里、五十里西町	急傾斜地の崩壊	平成22年3月31日	○	○
城光寺	高岡市	城光寺	土石流	平成22年3月31日	○	○
伏木矢田(1)	高岡市	伏木矢田	土石流	平成22年3月31日	○	○
伏木矢田(2)	高岡市	伏木矢田	土石流	平成22年3月31日	○	-
伏木矢田(3)	高岡市	伏木矢田	土石流	平成22年3月31日	○	○
東大谷左	高岡市	城光寺	土石流	平成22年3月31日	○	-
東大谷	高岡市	城光寺	土石流	平成22年3月31日	○	○
伏木矢田(4)	高岡市	伏木矢田新町、伏木矢田	土石流	平成22年3月31日	○	-
伏木一宮(1)	高岡市	伏木一宮、伏木古府	土石流	平成22年3月31日	○	-
伏木一宮(2)	高岡市	伏木一宮、伏木古府	土石流	平成22年3月31日	○	-
石堤谷内(5)	高岡市	石堤	土石流	平成22年3月31日	○	○
殿谷内	高岡市	麻生谷	土石流	平成22年3月31日	○	-
東谷	高岡市	麻生谷、柴野	土石流	平成22年3月31日	○	-
月野谷上	高岡市	手洗野、国吉	土石流	平成22年3月31日	○	○
頭川(1)	高岡市	頭川	土石流	平成22年3月31日	○	-
頭川(2)	高岡市	頭川	土石流	平成22年3月31日	○	○
頭川(3)	高岡市	頭川	土石流	平成22年3月31日	○	○
頭川(4)	高岡市	頭川	土石流	平成22年3月31日	○	○
頭川(5)	高岡市	頭川	土石流	平成22年3月31日	○	-
頭川(6)	高岡市	頭川	土石流	平成22年3月31日	○	○
頭川(7)	高岡市	頭川	土石流	平成22年3月31日	○	-
岩坪	高岡市	岩坪、国吉	土石流	平成22年3月31日	○	-
五十里板屋	高岡市	五十里	土石流	平成22年3月31日	○	○
清水谷左	高岡市	五十里	土石流	平成22年3月31日	○	-
西海老坂(2)	高岡市	西海老坂、東海老坂	土石流	平成22年3月31日	○	-
西海老坂(3)	高岡市	西海老坂	土石流	平成22年3月31日	○	-
西海老坂(4)	高岡市	西海老坂	土石流	平成22年3月31日	○	-
西海老坂(5)	高岡市	西海老坂	土石流	平成22年3月31日	○	-
西海老坂(6)	高岡市	西海老坂	土石流	平成22年3月31日	○	-
西海老坂(7)	高岡市	西海老坂	土石流	平成22年3月31日	○	-
西海老坂(8)	高岡市	西海老坂	土石流	平成22年3月31日	○	○
東海老坂(8)	高岡市	東海老坂、西海老坂	土石流	平成22年3月31日	○	○
東海老坂(9)	高岡市	東海老坂、西海老坂	土石流	平成22年3月31日	○	○
東海老坂(10)	高岡市	東海老坂	土石流	平成22年3月31日	○	-
東海老坂(11)	高岡市	東海老坂	土石流	平成22年3月31日	○	○
西海老坂(9)	高岡市	西海老坂	土石流	平成22年3月31日	○	○
東海老坂(13)	高岡市	東海老坂	土石流	平成22年3月31日	○	○
雨晴(6)	高岡市	太田	急傾斜地の崩壊	平成22年6月22日	○	○
太田(7)	高岡市	太田	急傾斜地の崩壊	平成22年6月22日	○	○
鞍馬寺(1)	高岡市	福岡町赤丸	急傾斜地の崩壊	平成23年2月18日	○	○
鞍馬寺(2)	高岡市	福岡町赤丸	急傾斜地の崩壊	平成23年2月18日	○	○
鞍馬寺(3)	高岡市	福岡町赤丸	急傾斜地の崩壊	平成23年2月18日	○	○
鞍馬寺(4)	高岡市	福岡町赤丸	急傾斜地の崩壊	平成23年2月18日	○	○
鞍馬寺(5)	高岡市	福岡町赤丸	急傾斜地の崩壊	平成23年2月18日	○	○

区域の名称	市町村名	所在地	自然現象の種類	指定年月日	警戒区域	特別警戒区域
清水谷内	高岡市	福岡町赤丸	急傾斜地の崩壊	平成23年2月18日	○	○
花尾(1)	高岡市	福岡町花尾	急傾斜地の崩壊	平成23年2月18日	○	-
花尾(2)	高岡市	福岡町花尾	急傾斜地の崩壊	平成23年2月18日	○	○
花尾(3)	高岡市	福岡町花尾	急傾斜地の崩壊	平成23年2月18日	○	○
花尾(4)	高岡市	福岡町花尾	急傾斜地の崩壊	平成23年2月18日	○	-
五位	高岡市	福岡町五位	急傾斜地の崩壊	平成23年2月18日	○	○
五位(1)	高岡市	福岡町五位	急傾斜地の崩壊	平成23年2月18日	○	○
五位(2)	高岡市	福岡町五位	急傾斜地の崩壊	平成23年2月18日	○	○
五位(3)	高岡市	福岡町五位	急傾斜地の崩壊	平成23年2月18日	○	○
小野(1)	高岡市	福岡町小野	急傾斜地の崩壊	平成23年2月18日	○	○
小野(2)	高岡市	福岡町小野	急傾斜地の崩壊	平成23年2月18日	○	○
小野(3)	高岡市	福岡町小野	急傾斜地の崩壊	平成23年2月18日	○	○
小野(4)	高岡市	福岡町小野	急傾斜地の崩壊	平成23年2月18日	○	○
後谷川	高岡市	福岡町小野	土石流	平成23年2月18日	○	-
堀切川	高岡市	福岡町五位	土石流	平成23年2月18日	○	-
浅井谷	高岡市	福岡町赤丸	土石流	平成23年2月18日	○	○
赤丸①	高岡市	石堤、福岡町赤丸	土石流	平成23年2月18日	○	-
赤丸②	高岡市	石堤、福岡町赤丸	土石流	平成23年2月18日	○	○
赤丸③	高岡市	石堤、福岡町赤丸	土石流	平成23年2月18日	○	-
五位1	高岡市	福岡町五位	土石流	平成23年2月18日	○	○
五位2	高岡市	福岡町五位	土石流	平成23年2月18日	○	○
小野1	高岡市	福岡町小野	土石流	平成23年2月18日	○	○
小野2	高岡市	福岡町小野	土石流	平成23年2月18日	○	-
小野3	高岡市	福岡町小野	土石流	平成23年2月18日	○	○
小野4	高岡市	福岡町小野	土石流	平成23年2月18日	○	-
小野5	高岡市	福岡町小野	土石流	平成23年2月18日	○	○
花尾1	高岡市	福岡町花尾	土石流	平成23年2月18日	○	○
花尾2	高岡市	福岡町花尾	土石流	平成23年2月18日	○	○
花尾3	高岡市	福岡町花尾	土石流	平成23年2月18日	○	○
五位(1)	高岡市	福岡町五位	地滑り	平成23年2月18日	○	-
花尾(1)	高岡市	福岡町花尾	地滑り	平成23年2月18日	○	-
小野	高岡市	福岡町小野	地滑り	平成23年2月18日	○	-
花尾(2)	高岡市	福岡町花尾	地滑り	平成23年2月18日	○	-
谷内	高岡市	石堤、福岡町赤丸	地滑り	平成23年2月18日	○	-
五位(2)	高岡市	福岡町五位	地滑り	平成23年2月18日	○	-
小竹谷(1)	高岡市	東海老坂、氷見市小竹	土石流	平成23年3月25日	○	○
下山田	高岡市	下山田	急傾斜地の崩壊	平成23年3月31日	○	○
弓の清水	高岡市	常国	急傾斜地の崩壊	平成23年3月31日	○	○
島新	高岡市	島新	急傾斜地の崩壊	平成23年3月31日	○	○
滝	高岡市	滝、滝新、若杉	急傾斜地の崩壊	平成23年3月31日	○	○
舞谷	高岡市	福岡町舞谷	急傾斜地の崩壊	平成23年3月31日	○	○
舞谷(1)	高岡市	福岡町舞谷	急傾斜地の崩壊	平成23年3月31日	○	○
舞谷(2)	高岡市	福岡町舞谷	急傾斜地の崩壊	平成23年3月31日	○	○
舞谷(3)	高岡市	福岡町舞谷	急傾斜地の崩壊	平成23年3月31日	○	○
観音寺谷	高岡市	福岡町舞谷	土石流	平成23年3月31日	○	○
巡谷川	高岡市	福岡町舞谷	土石流	平成23年3月31日	○	○
御坊山(1)	高岡市	中田、下山田	地滑り	平成23年3月31日	○	-
御坊山(2)	高岡市	中田、下山田	地滑り	平成23年3月31日	○	-
馬場(1)	高岡市	福岡町馬場、福岡町舞谷	急傾斜地の崩壊	平成24年7月31日	○	○
馬場(2)	高岡市	福岡町馬場、福岡町西、福岡町加茂	急傾斜地の崩壊	平成24年7月31日	○	○
加茂	高岡市	福岡町加茂、福岡町西	急傾斜地の崩壊	平成24年7月31日	○	○
加茂(5)	高岡市	福岡町加茂	急傾斜地の崩壊	平成24年7月31日	○	○
加茂(6)	高岡市	福岡町加茂、福岡町鳥倉	急傾斜地の崩壊	平成24年7月31日	○	○
加茂(7)	高岡市	福岡町加茂	急傾斜地の崩壊	平成24年7月31日	○	○
鳥倉(1)	高岡市	福岡町鳥倉	急傾斜地の崩壊	平成24年7月31日	○	○
鳥倉(2)	高岡市	福岡町鳥倉	急傾斜地の崩壊	平成24年7月31日	○	○
土屋	高岡市	福岡町土屋	急傾斜地の崩壊	平成24年7月31日	○	○
上向田(1)	高岡市	福岡町上向田	急傾斜地の崩壊	平成24年7月31日	○	○
上向田(2)	高岡市	福岡町上向田	急傾斜地の崩壊	平成24年7月31日	○	○
西明寺(1)	高岡市	福岡町西明寺	急傾斜地の崩壊	平成24年7月31日	○	○
西明寺(2)	高岡市	福岡町西明寺	急傾斜地の崩壊	平成24年7月31日	○	○
西明寺(4)	高岡市	福岡町西明寺	急傾斜地の崩壊	平成24年7月31日	○	○
西明寺(5)	高岡市	福岡町西明寺	急傾斜地の崩壊	平成24年7月31日	○	○
西明寺(6)	高岡市	福岡町西明寺	急傾斜地の崩壊	平成24年7月31日	○	○
西明寺(7)	高岡市	福岡町西明寺、福岡町下向田	急傾斜地の崩壊	平成24年7月31日	○	○
栃丘	高岡市	福岡町栃丘	急傾斜地の崩壊	平成24年7月31日	○	○
沢川(1)	高岡市	福岡町沢川	急傾斜地の崩壊	平成24年7月31日	○	○
沢川(2)	高岡市	福岡町沢川	急傾斜地の崩壊	平成24年7月31日	○	○
名古谷川	高岡市	福岡町沢川	土石流	平成24年7月31日	○	-
西谷内谷	高岡市	福岡町西明寺	土石流	平成24年7月31日	○	-
西明寺①	高岡市	福岡町西明寺	土石流	平成24年7月31日	○	-
西明寺③	高岡市	福岡町西明寺、福岡町上向田	土石流	平成24年7月31日	○	-
西明寺④	高岡市	福岡町西明寺、福岡町上向田	土石流	平成24年7月31日	○	-
西明寺⑤	高岡市	福岡町西明寺	土石流	平成24年7月31日	○	-
西明寺⑥	高岡市	福岡町西明寺	土石流	平成24年7月31日	○	-
畔ヶ谷内谷	高岡市	福岡町西明寺	土石流	平成24年7月31日	○	-
観音川	高岡市	福岡町鳥倉、福岡町土屋	土石流	平成24年7月31日	○	○
岸谷川	高岡市	福岡町加茂、福岡町鳥倉	土石流	平成24年7月31日	○	-
吉岡谷	高岡市	福岡町馬場	土石流	平成24年7月31日	○	-
上野①	高岡市	福岡町上野	土石流	平成24年7月31日	○	-
上野②	高岡市	福岡町上野	土石流	平成24年7月31日	○	○
上野③	高岡市	福岡町上野	土石流	平成24年7月31日	○	-
上野④	高岡市	福岡町上野	土石流	平成24年7月31日	○	○
上向田①	高岡市	福岡町上向田	土石流	平成24年7月31日	○	-
上向田②	高岡市	福岡町上向田	土石流	平成24年7月31日	○	-
上向田③	高岡市	福岡町上向田、福岡町下向田	土石流	平成24年7月31日	○	○
土屋①	高岡市	福岡町土屋	土石流	平成24年7月31日	○	○
土屋②	高岡市	福岡町土屋	土石流	平成24年7月31日	○	○
平滝川①	高岡市	福岡町西明寺	土石流	平成24年7月31日	○	○
平滝川②	高岡市	福岡町西明寺	土石流	平成24年7月31日	○	○
平滝川③	高岡市	福岡町西明寺	土石流	平成24年7月31日	○	○

区域の名称	市町村名	所在地	自然現象の種類	指定年月日	警戒区域	特別警戒区域
沢川	高岡市	福岡町沢川	地滑り	平成24年7月31日	○	-
栃丘	高岡市	福岡町栃丘	地滑り	平成24年7月31日	○	-
西明寺	高岡市	福岡町西明寺	地滑り	平成24年7月31日	○	-
鳥倉	高岡市	福岡町鳥倉、福岡町土屋	地滑り	平成24年7月31日	○	-
下向田	高岡市	福岡町下向田、福岡町土屋	地滑り	平成24年7月31日	○	-
上野	高岡市	福岡町上野	地滑り	平成24年7月31日	○	-
五十里	高岡市	五十里	地滑り	平成24年7月31日	○	-
麻生谷	高岡市	藤木原	地滑り	平成24年7月31日	○	-
頭川南	高岡市	頭川	地滑り	平成24年7月31日	○	-
矢田上町(1)	高岡市	伏木矢田、伏木矢田上町	急傾斜地の崩壊	平成26年6月9日	○	○
谷内(1)	高岡市	二上	急傾斜地の崩壊	平成26年6月9日	○	○
西海老坂(1)	高岡市	西海老坂	急傾斜地の崩壊	平成26年6月9日	○	○
西海老坂(2)	高岡市	西海老坂	急傾斜地の崩壊	平成26年6月9日	○	○
月野谷(1)	高岡市	月野谷、国吉	急傾斜地の崩壊	平成26年6月9日	○	○
西広谷(2)	高岡市	西広谷	急傾斜地の崩壊	平成26年6月9日	○	○
城光寺(2)	高岡市	城光寺、高美町	急傾斜地の崩壊	平成26年6月9日	○	○
矢田(2)	高岡市	伏木矢田	急傾斜地の崩壊	平成26年6月9日	○	○
古国府(2)	高岡市	古国府	急傾斜地の崩壊	平成26年8月6日	○	○
上野	高岡市	福岡町上野	急傾斜地の崩壊	平成26年8月6日	○	○
古国府(4)	高岡市	伏木古国府	急傾斜地の崩壊	平成28年4月8日	○	-
月野谷(2)	高岡市	月野谷、国吉、答野島	急傾斜地の崩壊	平成28年4月8日	○	○
浄ヶ谷内	高岡市	二上	土石流	平成31年1月30日	○	-
古府(3)	高岡市	伏木古府	急傾斜地の崩壊	平成31年1月30日	○	○
東海老坂(5)	高岡市	東海老坂	急傾斜地の崩壊	平成31年1月30日	○	○
太田(6)	高岡市	西田、氷見市下田子	急傾斜地の崩壊	令和元年5月29日	○	○
下向田	高岡市	福岡町下向田、福岡町土屋	急傾斜地の崩壊	令和2年7月6日	○	○
二上院内②	高岡市	二上	土石流	令和2年7月6日	○	-
西広谷(8)	高岡市	西広谷	急傾斜地の崩壊	令和3年7月9日	○	○
東一宮(5)	高岡市	伏木東一宮	急傾斜地の崩壊	令和3年7月9日	○	-
沢川1	高岡市	福岡町沢川	地滑り	令和3年11月5日	○	-
坪野(1)	魚津市	坪野	急傾斜地の崩壊	平成17年12月28日	○	○
坪野(2)	魚津市	坪野	急傾斜地の崩壊	平成17年12月28日	○	○
坪野(3)	魚津市	坪野	急傾斜地の崩壊	平成17年12月28日	○	○
坪野	魚津市	坪野	急傾斜地の崩壊	平成17年12月28日	○	○
北山(2)	魚津市	北山	急傾斜地の崩壊	平成17年12月28日	○	-
池谷(1)	魚津市	池谷	急傾斜地の崩壊	平成17年12月28日	○	○
池谷(2)	魚津市	池谷	急傾斜地の崩壊	平成17年12月28日	○	○
小菅沼(1)	魚津市	小菅沼	急傾斜地の崩壊	平成17年12月28日	○	○
小菅沼(2)	魚津市	小菅沼	急傾斜地の崩壊	平成17年12月28日	○	○
稗島(1)	魚津市	稗島	急傾斜地の崩壊	平成17年12月28日	○	○
稗島	魚津市	稗島	急傾斜地の崩壊	平成17年12月28日	○	○
鹿熊(2)	魚津市	鹿熊	急傾斜地の崩壊	平成17年12月28日	○	○
室田沢	魚津市	室田	土石流	平成17年12月28日	○	○
宮城谷川	魚津市	稗島	土石流	平成17年12月28日	○	○
ウルシ谷川	魚津市	稗島	土石流	平成17年12月28日	○	-
稗島西谷2号	魚津市	稗島	土石流	平成17年12月28日	○	○
坪野蛇谷	魚津市	北山	土石流	平成17年12月28日	○	○
宮谷川	魚津市	坪野	土石流	平成17年12月28日	○	-
金山谷(1)	魚津市	金山谷、観音堂	急傾斜地の崩壊	平成19年3月30日	○	○
金山谷(2)	魚津市	金山谷	急傾斜地の崩壊	平成19年3月30日	○	○
金山谷(3)	魚津市	金山谷	急傾斜地の崩壊	平成19年3月30日	○	○
金山谷(4)	魚津市	金山谷	急傾斜地の崩壊	平成19年3月30日	○	○
金山谷(5)	魚津市	金山谷	急傾斜地の崩壊	平成19年3月30日	○	○
金山谷(6)	魚津市	金山谷、鹿熊	急傾斜地の崩壊	平成19年3月30日	○	○
金山谷(7)	魚津市	金山谷	急傾斜地の崩壊	平成19年3月30日	○	○
金山谷(8)	魚津市	金山谷	急傾斜地の崩壊	平成19年3月30日	○	○
金山谷(9)	魚津市	金山谷	急傾斜地の崩壊	平成19年3月30日	○	○
金山谷(10)	魚津市	金山谷、舂田	急傾斜地の崩壊	平成19年3月30日	○	○
坪野二の谷川	魚津市	坪野、北山	土石流	平成19年3月30日	○	○
伊豆谷川	魚津市	金山谷	土石流	平成19年3月30日	○	○
ドン谷川	魚津市	金山谷	土石流	平成19年3月30日	○	-
九右工門谷川	魚津市	金山谷	土石流	平成19年3月30日	○	○
明歩谷川	魚津市	池谷、小菅沼	土石流	平成19年3月30日	○	○
加左工門谷川	魚津市	金山谷	土石流	平成19年3月30日	○	-
黍谷川	魚津市	金山谷	土石流	平成19年3月30日	○	-
宮津	魚津市	宮津	地滑り	平成19年3月30日	○	-
金山谷	魚津市	金山谷	地滑り	平成19年3月30日	○	-
北山	魚津市	北山、坪野	地滑り	平成19年3月30日	○	-
大菅沼	魚津市	大菅沼	地滑り	平成19年3月30日	○	-
坪野	魚津市	坪野	地滑り	平成19年3月30日	○	-
小菅沼	魚津市	小菅沼、鹿熊	地滑り	平成19年3月30日	○	-
室田	魚津市	室田	地滑り	平成19年3月30日	○	-
大岩川	魚津市	湯上	土石流	平成19年8月3日	○	-
石坂谷	魚津市	鹿熊	土石流	平成19年8月3日	○	○
下梨谷川	魚津市	鹿熊	土石流	平成19年8月3日	○	○
岩高川	魚津市	舂田、金山谷	土石流	平成19年8月3日	○	○
金小谷	魚津市	舂方	土石流	平成19年8月3日	○	○
湯上	魚津市	湯上	土石流	平成19年8月3日	○	○
山谷	魚津市	鹿熊	土石流	平成19年8月3日	○	○
鹿熊	魚津市	鹿熊	土石流	平成19年8月3日	○	○
稗島	魚津市	稗島	土石流	平成19年8月3日	○	○
稗島富川	魚津市	稗島、室田	地滑り	平成19年8月3日	○	-
鹿熊	魚津市	鹿熊	地滑り	平成19年8月3日	○	-
稗島	魚津市	稗島	地滑り	平成19年8月3日	○	-
東山	魚津市	東山、小川寺	地滑り	平成19年8月3日	○	-
奥東城	魚津市	東城	地滑り	平成19年8月3日	○	-
前東城	魚津市	東城	地滑り	平成19年8月3日	○	-
島尻	魚津市	黒谷	地滑り	平成19年8月3日	○	-
東蔵(1)	魚津市	東蔵、山女	急傾斜地の崩壊	平成20年6月6日	○	○
東蔵(2)	魚津市	東蔵	急傾斜地の崩壊	平成20年6月6日	○	○
山女(1)	魚津市	山女	急傾斜地の崩壊	平成20年6月6日	○	○

区域の名称	市町村名	所在地	自然現象の種類	指定年月日	警戒区域	特別警戒区域
山女(2)	魚津市	山女	急傾斜地の崩壊	平成20年6月6日	○	○
山女(3)	魚津市	山女	急傾斜地の崩壊	平成20年6月6日	○	○
平沢	魚津市	平沢	急傾斜地の崩壊	平成20年6月6日	○	○
黒谷(1)	魚津市	黒谷、山女	急傾斜地の崩壊	平成20年6月6日	○	○
黒谷(2)	魚津市	黒谷	急傾斜地の崩壊	平成20年6月6日	○	○
黒谷(3)	魚津市	黒谷	急傾斜地の崩壊	平成20年6月6日	○	○
東城(1)	魚津市	東城	急傾斜地の崩壊	平成20年6月6日	○	○
東城(2)	魚津市	東城	急傾斜地の崩壊	平成20年6月6日	○	○
東城(3)	魚津市	東城	急傾斜地の崩壊	平成20年6月6日	○	○
大菅沼	魚津市	大菅沼	急傾斜地の崩壊	平成20年6月6日	○	○
島尻(1)	魚津市	島尻	急傾斜地の崩壊	平成20年6月6日	○	○
島尻(2)	魚津市	島尻	急傾斜地の崩壊	平成20年6月6日	○	○
貝田新	魚津市	貝田新、島尻	急傾斜地の崩壊	平成20年6月6日	○	○
道坂	魚津市	道坂、島尻	急傾斜地の崩壊	平成20年6月6日	○	○
石垣(1)	魚津市	石垣	急傾斜地の崩壊	平成20年6月6日	○	○
石垣(4)	魚津市	石垣	急傾斜地の崩壊	平成20年6月6日	○	○
石垣(5)	魚津市	石垣	急傾斜地の崩壊	平成20年6月6日	○	○
石垣(6)	魚津市	石垣	急傾斜地の崩壊	平成20年6月6日	○	○
石垣(7)	魚津市	石垣	急傾斜地の崩壊	平成20年6月6日	○	○
石垣(8)	魚津市	石垣	急傾斜地の崩壊	平成20年6月6日	○	○
石垣(9)	魚津市	石垣	急傾斜地の崩壊	平成20年6月6日	○	○
石垣(10)	魚津市	石垣	急傾斜地の崩壊	平成20年6月6日	○	○
石垣(11)	魚津市	石垣	急傾斜地の崩壊	平成20年6月6日	○	○
石垣(13)	魚津市	石垣	急傾斜地の崩壊	平成20年6月6日	○	○
石垣(14)	魚津市	石垣	急傾斜地の崩壊	平成20年6月6日	○	○
石垣(15)	魚津市	石垣	急傾斜地の崩壊	平成20年6月6日	○	○
虎谷(1)	魚津市	虎谷	急傾斜地の崩壊	平成20年6月6日	○	○
虎谷(2)	魚津市	虎谷	急傾斜地の崩壊	平成20年6月6日	○	○
鉢	魚津市	虎谷	急傾斜地の崩壊	平成20年6月6日	○	○
横枕	魚津市	横枕、道坂	急傾斜地の崩壊	平成20年6月6日	○	○
袋(1)	魚津市	袋、横枕	急傾斜地の崩壊	平成20年6月6日	○	○
袋(2)	魚津市	袋、横枕	急傾斜地の崩壊	平成20年6月6日	○	○
大熊(1)	魚津市	大熊	急傾斜地の崩壊	平成20年6月6日	○	○
大熊(2)	魚津市	大熊	急傾斜地の崩壊	平成20年6月6日	○	○
大海寺新(2)	魚津市	大海寺新	急傾斜地の崩壊	平成20年6月6日	○	○
大海寺新(5)	魚津市	大海寺新	急傾斜地の崩壊	平成20年6月6日	○	○
六郎丸(1)	魚津市	六郎丸	急傾斜地の崩壊	平成20年6月6日	○	○
六郎丸(3)	魚津市	六郎丸	急傾斜地の崩壊	平成20年6月6日	○	○
六郎丸(4)	魚津市	六郎丸	急傾斜地の崩壊	平成20年6月6日	○	○
鹿熊(1)	魚津市	鹿熊	急傾斜地の崩壊	平成20年6月6日	○	○
稗島(2)	魚津市	稗島	急傾斜地の崩壊	平成20年6月6日	○	○
稗島(3)	魚津市	稗島	急傾斜地の崩壊	平成20年6月6日	○	○
稗島(4)	魚津市	稗島	急傾斜地の崩壊	平成20年6月6日	○	○
稗島(5)	魚津市	稗島	急傾斜地の崩壊	平成20年6月6日	○	○
稗島(6)	魚津市	稗島	急傾斜地の崩壊	平成20年6月6日	○	○
稗島(7)	魚津市	稗島	急傾斜地の崩壊	平成20年6月6日	○	○
室田(1)	魚津市	室田	急傾斜地の崩壊	平成20年6月6日	○	○
室田(2)	魚津市	室田、稗島	急傾斜地の崩壊	平成20年6月6日	○	○
室田(3)	魚津市	室田	急傾斜地の崩壊	平成20年6月6日	○	○
室田(4)	魚津市	室田、観音堂	急傾斜地の崩壊	平成20年6月6日	○	○
観音堂(1)	魚津市	観音堂	急傾斜地の崩壊	平成20年6月6日	○	○
観音堂(2)	魚津市	観音堂	急傾斜地の崩壊	平成20年6月6日	○	○
湯上(1)	魚津市	湯上	急傾斜地の崩壊	平成20年6月6日	○	○
湯上(2)	魚津市	湯上	急傾斜地の崩壊	平成20年6月6日	○	○
湯上(3)	魚津市	湯上、観音堂	急傾斜地の崩壊	平成20年6月6日	○	○
舩田(1)	魚津市	舩田、上野	急傾斜地の崩壊	平成20年6月6日	○	○
舩田(2)	魚津市	舩田	急傾斜地の崩壊	平成20年6月6日	○	○
舩田(3)	魚津市	舩田	急傾斜地の崩壊	平成20年6月6日	○	○
舩田(4)	魚津市	舩田、上野	急傾斜地の崩壊	平成20年6月6日	○	○
舩田(5)	魚津市	舩田	急傾斜地の崩壊	平成20年6月6日	○	○
舩田(6)	魚津市	舩田、上野	急傾斜地の崩壊	平成20年6月6日	○	○
舩方(1)	魚津市	舩方	急傾斜地の崩壊	平成20年6月6日	○	○
舩方(2)	魚津市	舩方	急傾斜地の崩壊	平成20年6月6日	○	○
舩方(3)	魚津市	舩方	急傾斜地の崩壊	平成20年6月6日	○	○
宮津(1)	魚津市	宮津	急傾斜地の崩壊	平成20年6月6日	○	○
宮津(2)	魚津市	宮津	急傾斜地の崩壊	平成20年6月6日	○	○
大海寺野	魚津市	大海寺野、宮津	急傾斜地の崩壊	平成20年6月6日	○	○
下櫓	魚津市	下櫓	急傾斜地の崩壊	平成20年6月6日	○	○
出(1)	魚津市	出	急傾斜地の崩壊	平成20年6月6日	○	○
出(2)	魚津市	出	急傾斜地の崩壊	平成20年6月6日	○	○
出(3)	魚津市	出	急傾斜地の崩壊	平成20年6月6日	○	○
有山(1)	魚津市	有山	急傾斜地の崩壊	平成20年6月6日	○	○
有山(2)	魚津市	有山	急傾斜地の崩壊	平成20年6月6日	○	○
親子谷川	魚津市	東城	土石流	平成20年6月6日	○	○
親子川	魚津市	東城	土石流	平成20年6月6日	○	○
ナゴネ谷川	魚津市	東城	土石流	平成20年6月6日	○	○
前村谷川	魚津市	東城	土石流	平成20年6月6日	○	○
黒谷一の谷川	魚津市	黒谷	土石流	平成20年6月6日	○	○
黒谷(1)	魚津市	黒谷	土石流	平成20年6月6日	○	○
黒谷(2)	魚津市	黒谷	土石流	平成20年6月6日	○	○
山女沢	魚津市	山女	土石流	平成20年6月6日	○	○
沌瀧川	魚津市	平沢	土石流	平成20年6月6日	○	○
俵谷川	魚津市	島尻	土石流	平成20年6月6日	○	○
宮谷二の谷川	魚津市	島尻	土石流	平成20年6月6日	○	○
島尻	魚津市	島尻	土石流	平成20年6月6日	○	○
大菅沼	魚津市	島尻	土石流	平成20年6月6日	○	-
石垣平東谷	魚津市	石垣村	土石流	平成20年6月6日	○	○
女郎沢	魚津市	石垣村	土石流	平成20年6月6日	○	-
石垣平西谷	魚津市	石垣村、石垣新村	土石流	平成20年6月6日	○	○
タカヤスミ谷	魚津市	大海寺新	土石流	平成20年6月6日	○	-
蟹ヶ沢谷川	魚津市	宮津	土石流	平成20年6月6日	○	○

区域の名称	市町村名	所在地	自然現象の種類	指定年月日	警戒区域	特別警戒区域
大熊沢	魚津市	大熊	土石流	平成20年6月6日	○	○
升田川	魚津市	下樽	土石流	平成20年6月6日	○	○
八谷川	魚津市	鉢	土石流	平成20年6月6日	○	○
大熊(5)	魚津市	鉢	土石流	平成20年6月6日	○	○
虎谷東谷	魚津市	虎谷	土石流	平成20年6月6日	○	○
虎谷(1)	魚津市	虎谷	土石流	平成20年6月6日	○	-
舭方(1)	魚津市	舭方	土石流	平成20年6月6日	○	-
舭方(2)	魚津市	舭方	土石流	平成20年6月6日	○	-
大熊(1)	魚津市	鹿熊	土石流	平成20年6月6日	○	-
大熊(2)	魚津市	鹿熊	土石流	平成20年6月6日	○	-
大熊(3)	魚津市	鹿熊、鉢	土石流	平成20年6月6日	○	○
大熊(4)	魚津市	鹿熊、鉢	土石流	平成20年6月6日	○	○
越後平川	魚津市	大海寺新	土石流	平成20年12月19日	○	-
蟹ヶ沢谷	魚津市	大海寺新、宮津	土石流	平成20年12月19日	○	-
善兵衛谷川	魚津市	宮津、湯上	土石流	平成20年12月19日	○	-
水上谷	魚津市	虎谷	土石流	平成20年12月19日	○	-
天神野新(1)	魚津市	天神野新、蛇田	急傾斜地の崩壊	平成22年3月31日	○	○
天神野新(2)	魚津市	天神野新	急傾斜地の崩壊	平成22年3月31日	○	○
天神野新(4)	魚津市	天神野新	急傾斜地の崩壊	平成22年3月31日	○	○
天神野新(6)	魚津市	天神野新、青柳	急傾斜地の崩壊	平成22年3月31日	○	○
天神野新(8)	魚津市	天神野新	急傾斜地の崩壊	平成22年3月31日	○	○
小川寺(1)	魚津市	小川寺	急傾斜地の崩壊	平成22年3月31日	○	○
小川寺(2)	魚津市	小川寺	急傾斜地の崩壊	平成22年3月31日	○	○
小川寺(3)	魚津市	小川寺	急傾斜地の崩壊	平成22年3月31日	○	○
小川寺(4)	魚津市	小川寺	急傾斜地の崩壊	平成22年3月31日	○	○
小川寺(5)	魚津市	小川寺	急傾斜地の崩壊	平成22年3月31日	○	○
黒沢(1)	魚津市	黒沢	急傾斜地の崩壊	平成22年3月31日	○	○
黒沢(2)	魚津市	黒沢	急傾斜地の崩壊	平成22年3月31日	○	○
長引野(1)	魚津市	長引野、布施爪	急傾斜地の崩壊	平成22年3月31日	○	○
長引野(3)	魚津市	長引野、小川寺	急傾斜地の崩壊	平成22年3月31日	○	○
長引野(4)	魚津市	長引野、小川寺	急傾斜地の崩壊	平成22年3月31日	○	○
長引野(5)	魚津市	長引野、小川寺	急傾斜地の崩壊	平成22年3月31日	○	○
長引野(6)	魚津市	長引野、小川寺	急傾斜地の崩壊	平成22年3月31日	○	○
長引野(7)	魚津市	長引野、小川寺	急傾斜地の崩壊	平成22年3月31日	○	○
東山(1)	魚津市	東山	急傾斜地の崩壊	平成22年3月31日	○	○
東山(2)	魚津市	東山	急傾斜地の崩壊	平成22年3月31日	○	○
布施爪(2)	魚津市	布施爪、長引野	急傾斜地の崩壊	平成22年3月31日	○	○
蛇田(1)	魚津市	蛇田、小川寺、天神野新	急傾斜地の崩壊	平成22年3月31日	○	○
蛇田(2)	魚津市	蛇田、天神野新、東尾崎	急傾斜地の崩壊	平成22年3月31日	○	○
大沢谷川	魚津市	大沢	土石流	平成22年3月31日	○	○
黒沢谷川	魚津市	黒沢	土石流	平成22年3月31日	○	-
長引野東谷	魚津市	長引野、布施爪	土石流	平成22年3月31日	○	-
長引野西谷	魚津市	長引野、布施爪	土石流	平成22年3月31日	○	○
嘉十郎谷川	魚津市	長引野、布施爪	土石流	平成22年3月31日	○	-
日尾東谷	魚津市	小川寺	土石流	平成22年3月31日	○	-
日尾谷川	魚津市	小川寺	土石流	平成22年3月31日	○	-
日尾西谷	魚津市	小川寺	土石流	平成22年3月31日	○	-
天神山沢	魚津市	小川寺	土石流	平成22年3月31日	○	-
蛇田東沢	魚津市	蛇田	土石流	平成22年3月31日	○	○
浦谷川	魚津市	蛇田	土石流	平成22年3月31日	○	○
東山谷	魚津市	東山	土石流	平成22年3月31日	○	○
東山(1)	魚津市	東山	土石流	平成22年3月31日	○	○
東山(2)	魚津市	東山	土石流	平成22年3月31日	○	○
東山(3)	魚津市	東山	土石流	平成22年3月31日	○	○
東山(4)	魚津市	東山	土石流	平成22年3月31日	○	○
東山(5)	魚津市	東山	土石流	平成22年3月31日	○	○
東山(6)	魚津市	東山	土石流	平成22年3月31日	○	○
東山(7)	魚津市	東山	土石流	平成22年3月31日	○	○
三ヶ(1)	魚津市	三ヶ	土石流	平成22年3月31日	○	○
三ヶ(2)	魚津市	三ヶ	土石流	平成22年3月31日	○	○
三ヶ(3)	魚津市	三ヶ	土石流	平成22年3月31日	○	○
三ヶ(4)	魚津市	三ヶ	土石流	平成22年3月31日	○	○
平沢(1)	魚津市	三ヶ、平沢	土石流	平成22年3月31日	○	○
東蔵(15)	魚津市	東蔵、平沢	土石流	平成22年3月31日	○	○
平沢(2)	魚津市	三ヶ、平沢	土石流	平成22年3月31日	○	○
虎谷(2)	魚津市	虎谷	土石流	平成22年3月31日	○	○
日尾	魚津市	小川寺	地滑り	平成22年3月31日	○	-
北春日	魚津市	古鹿熊	地滑り	平成22年3月31日	○	-
山女	魚津市	山女	地滑り	平成22年3月31日	○	-
大菅沼	魚津市	大菅沼	地滑り	平成22年3月31日	○	-
魚津池の原	魚津市	古鹿熊	地滑り	平成22年3月31日	○	-
濁谷	魚津市	古鹿熊	地滑り	平成22年3月31日	○	-
春日	魚津市	古鹿熊	地滑り	平成22年3月31日	○	-
藁輪(1)	魚津市	鉢、滑川市藁輪	地滑り	平成23年3月25日	○	-
湯上	魚津市	湯上	地滑り	平成24年7月31日	○	-
湯上(2)	魚津市	湯上	地滑り	平成24年7月31日	○	-
山女(2)、東蔵	魚津市	山女、東蔵、平沢	地滑り	平成24年7月31日	○	-
虎谷	魚津市	虎谷	地滑り	平成24年7月31日	○	-
虎谷(2)	魚津市	虎谷	地滑り	平成24年7月31日	○	-
黒沢	魚津市	黒沢	地滑り	平成24年7月31日	○	-
小菅沼(2)	魚津市	小菅沼、鹿熊、池谷	地滑り	平成24年7月31日	○	-
東山(2)	魚津市	東山	地滑り	平成24年7月31日	○	-
東城	魚津市	東城	地滑り	平成24年7月31日	○	-
黒谷	魚津市	黒谷、山女、島尻、平沢	地滑り	平成24年7月31日	○	-
大熊	魚津市	大熊	地滑り	平成24年7月31日	○	-
深谷川	魚津市	鹿熊	土石流	平成26年6月27日	○	○
長引野(2)	魚津市	長引野	急傾斜地の崩壊	平成26年9月17日	○	○
北山(1)	魚津市	北山	急傾斜地の崩壊	平成26年9月17日	○	○
大海寺新(3)	魚津市	大海寺新	急傾斜地の崩壊	平成26年9月17日	○	○
大光寺	魚津市	大光寺、大海寺野、宮津	急傾斜地の崩壊	平成26年9月17日	○	○
佐部谷川	魚津市	山女	土石流	平成27年1月14日	○	-

区域の名称	市町村名	所在地	自然現象の種類	指定年月日	警戒区域	特別警戒区域
石垣(2)	魚津市	石垣	急傾斜地の崩壊	平成28年1月27日	○	○
布施爪(1)	魚津市	布施爪、黒沢、長引野	急傾斜地の崩壊	平成30年6月6日	○	○
大谷川	魚津市	石垣、大海寺新	土石流	令和2年7月6日	○	○
谷屋	氷見市	谷屋	地滑り	平成17年3月30日	○	-
中田(1)	氷見市	中田	急傾斜地の崩壊	平成18年10月31日	○	○
中田(2)	氷見市	中田	急傾斜地の崩壊	平成18年10月31日	○	○
中田(3)	氷見市	中田	急傾斜地の崩壊	平成18年10月31日	○	○
中田(4)	氷見市	中田	急傾斜地の崩壊	平成18年10月31日	○	○
谷口(1)	氷見市	中田	急傾斜地の崩壊	平成18年10月31日	○	○
谷口(2)	氷見市	中田	急傾斜地の崩壊	平成18年10月31日	○	○
中波	氷見市	中波	急傾斜地の崩壊	平成18年10月31日	○	○
中波(1)	氷見市	中波	急傾斜地の崩壊	平成18年10月31日	○	○
中波(2)	氷見市	中波	急傾斜地の崩壊	平成18年10月31日	○	○
中波(3)	氷見市	中波	急傾斜地の崩壊	平成18年10月31日	○	○
中波(A)	氷見市	中波	急傾斜地の崩壊	平成18年10月31日	○	-
中波(B)	氷見市	中波	急傾斜地の崩壊	平成18年10月31日	○	○
中波◎	氷見市	中波	急傾斜地の崩壊	平成18年10月31日	○	○
中波(D)	氷見市	中波	急傾斜地の崩壊	平成18年10月31日	○	○
中波€	氷見市	中波	急傾斜地の崩壊	平成18年10月31日	○	○
平ノ山	氷見市	中波	急傾斜地の崩壊	平成18年10月31日	○	○
脇	氷見市	脇	急傾斜地の崩壊	平成18年10月31日	○	-
脇(1)	氷見市	脇	急傾斜地の崩壊	平成18年10月31日	○	○
脇(2)	氷見市	脇	急傾斜地の崩壊	平成18年10月31日	○	○
脇(3)	氷見市	脇	急傾斜地の崩壊	平成18年10月31日	○	○
下戸津宮(1)	氷見市	戸津宮	急傾斜地の崩壊	平成18年10月31日	○	○
下戸津宮(2)	氷見市	戸津宮	急傾斜地の崩壊	平成18年10月31日	○	○
下戸津宮(3)	氷見市	戸津宮	急傾斜地の崩壊	平成18年10月31日	○	○
下戸津宮(A)	氷見市	戸津宮	急傾斜地の崩壊	平成18年10月31日	○	○
下戸津宮(B)	氷見市	戸津宮	急傾斜地の崩壊	平成18年10月31日	○	○
下戸津宮◎	氷見市	戸津宮	急傾斜地の崩壊	平成18年10月31日	○	○
下戸津宮(D)	氷見市	戸津宮	急傾斜地の崩壊	平成18年10月31日	○	○
下戸津宮€	氷見市	戸津宮	急傾斜地の崩壊	平成18年10月31日	○	○
上戸津宮	氷見市	戸津宮	急傾斜地の崩壊	平成18年10月31日	○	○
上戸津宮(1)	氷見市	戸津宮	急傾斜地の崩壊	平成18年10月31日	○	○
白川(1)	氷見市	白川	急傾斜地の崩壊	平成18年10月31日	○	○
白川(2)	氷見市	白川	急傾斜地の崩壊	平成18年10月31日	○	○
白川(3)	氷見市	白川	急傾斜地の崩壊	平成18年10月31日	○	○
白川(4)	氷見市	白川	急傾斜地の崩壊	平成18年10月31日	○	○
白川(5)	氷見市	白川	急傾斜地の崩壊	平成18年10月31日	○	○
白川(6)	氷見市	白川	急傾斜地の崩壊	平成18年10月31日	○	○
白川(A)	氷見市	白川	急傾斜地の崩壊	平成18年10月31日	○	○
白川(B)	氷見市	白川	急傾斜地の崩壊	平成18年10月31日	○	○
白川◎	氷見市	白川	急傾斜地の崩壊	平成18年10月31日	○	○
姿	氷見市	姿	急傾斜地の崩壊	平成18年10月31日	○	○
姿(1)	氷見市	姿	急傾斜地の崩壊	平成18年10月31日	○	○
姿(3)	氷見市	姿	急傾斜地の崩壊	平成18年10月31日	○	○
姿(4)	氷見市	姿	急傾斜地の崩壊	平成18年10月31日	○	○
姿(A)	氷見市	姿	急傾斜地の崩壊	平成18年10月31日	○	○
姿(B)	氷見市	姿	急傾斜地の崩壊	平成18年10月31日	○	○
姿◎	氷見市	姿	急傾斜地の崩壊	平成18年10月31日	○	○
姿(D)	氷見市	姿	急傾斜地の崩壊	平成18年10月31日	○	○
姿€	氷見市	姿	急傾斜地の崩壊	平成18年10月31日	○	○
平	氷見市	平	急傾斜地の崩壊	平成18年10月31日	○	○
平(A)	氷見市	平	急傾斜地の崩壊	平成18年10月31日	○	○
平(B)	氷見市	平	急傾斜地の崩壊	平成18年10月31日	○	○
吉岡	氷見市	吉岡	急傾斜地の崩壊	平成18年10月31日	○	○
平沢	氷見市	平沢	急傾斜地の崩壊	平成18年10月31日	○	○
長坂	氷見市	長坂	急傾斜地の崩壊	平成18年10月31日	○	○
馬場出	氷見市	長坂	急傾斜地の崩壊	平成18年10月31日	○	○
馬場出(1)	氷見市	長坂	急傾斜地の崩壊	平成18年10月31日	○	○
馬場出(2)	氷見市	長坂	急傾斜地の崩壊	平成18年10月31日	○	○
大境	氷見市	大境	急傾斜地の崩壊	平成18年10月31日	○	○
大境(1)	氷見市	大境	急傾斜地の崩壊	平成18年10月31日	○	○
大境(3)	氷見市	大境	急傾斜地の崩壊	平成18年10月31日	○	○
大境(A)	氷見市	大境	急傾斜地の崩壊	平成18年10月31日	○	○
大境(B)	氷見市	大境	急傾斜地の崩壊	平成18年10月31日	○	○
大境◎	氷見市	大境	急傾斜地の崩壊	平成18年10月31日	○	○
小境	氷見市	小境	急傾斜地の崩壊	平成18年10月31日	○	○
小境(2)	氷見市	小境	急傾斜地の崩壊	平成18年10月31日	○	○
小境(3)	氷見市	小境	急傾斜地の崩壊	平成18年10月31日	○	○
小境(4)	氷見市	小境	急傾斜地の崩壊	平成18年10月31日	○	○
小境(5)	氷見市	小境	急傾斜地の崩壊	平成18年10月31日	○	○
脇方	氷見市	脇方	急傾斜地の崩壊	平成18年10月31日	○	○
脇方(1)	氷見市	脇方	急傾斜地の崩壊	平成18年10月31日	○	○
脇方(2)	氷見市	脇方	急傾斜地の崩壊	平成18年10月31日	○	○
宇波	氷見市	宇波	急傾斜地の崩壊	平成18年10月31日	○	○
宇波(1)	氷見市	宇波	急傾斜地の崩壊	平成18年10月31日	○	○
宇波(2)	氷見市	宇波	急傾斜地の崩壊	平成18年10月31日	○	○
宇波(3)	氷見市	宇波	急傾斜地の崩壊	平成18年10月31日	○	○
宇波(4)	氷見市	宇波	急傾斜地の崩壊	平成18年10月31日	○	○
宇波(A)	氷見市	宇波	急傾斜地の崩壊	平成18年10月31日	○	○
宇波(B)	氷見市	宇波	急傾斜地の崩壊	平成18年10月31日	○	○
宇波◎	氷見市	宇波	急傾斜地の崩壊	平成18年10月31日	○	○
宇波(D)	氷見市	宇波	急傾斜地の崩壊	平成18年10月31日	○	○
宇波€	氷見市	宇波	急傾斜地の崩壊	平成18年10月31日	○	○
小杉(1)	氷見市	小杉	急傾斜地の崩壊	平成18年10月31日	○	○
小杉(2)	氷見市	小杉	急傾斜地の崩壊	平成18年10月31日	○	-
小杉(3)	氷見市	小杉	急傾斜地の崩壊	平成18年10月31日	○	-
小杉(4)	氷見市	小杉	急傾斜地の崩壊	平成18年10月31日	○	○
小杉(5)	氷見市	小杉	急傾斜地の崩壊	平成18年10月31日	○	○
泊(1)	氷見市	泊	急傾斜地の崩壊	平成18年10月31日	○	○

区域の名称	市町村名	所在地	自然現象の種類	指定年月日	警戒区域	特別警戒区域
泊(2)	氷見市	泊	急傾斜地の崩壊	平成18年10月31日	○	○
泊(3)	氷見市	泊	急傾斜地の崩壊	平成18年10月31日	○	○
泊(4)	氷見市	泊	急傾斜地の崩壊	平成18年10月31日	○	○
泊(5)	氷見市	泊	急傾斜地の崩壊	平成18年10月31日	○	○
泊(6)	氷見市	泊	急傾斜地の崩壊	平成18年10月31日	○	○
泊(7)	氷見市	泊	急傾斜地の崩壊	平成18年10月31日	○	○
泊(8)	氷見市	泊	急傾斜地の崩壊	平成18年10月31日	○	○
泊(A)	氷見市	泊	急傾斜地の崩壊	平成18年10月31日	○	○
泊(B)	氷見市	泊	急傾斜地の崩壊	平成18年10月31日	○	○
泊◎	氷見市	泊	急傾斜地の崩壊	平成18年10月31日	○	○
泊(D)	氷見市	泊	急傾斜地の崩壊	平成18年10月31日	○	○
藪田(1)	氷見市	藪田	急傾斜地の崩壊	平成18年10月31日	○	○
藪田(2)	氷見市	藪田	急傾斜地の崩壊	平成18年10月31日	○	○
藪田(3)	氷見市	藪田	急傾斜地の崩壊	平成18年10月31日	○	○
藪田(4)	氷見市	藪田	急傾斜地の崩壊	平成18年10月31日	○	○
藪田(5)	氷見市	藪田	急傾斜地の崩壊	平成18年10月31日	○	○
藪田(A)	氷見市	藪田	急傾斜地の崩壊	平成18年10月31日	○	○
藪田(B)	氷見市	藪田	急傾斜地の崩壊	平成18年10月31日	○	○
藪田◎	氷見市	藪田	急傾斜地の崩壊	平成18年10月31日	○	○
見田窪	氷見市	藪田	急傾斜地の崩壊	平成18年10月31日	○	○
戸屋谷内	氷見市	宇波	土石流	平成18年10月31日	○	-
戸屋谷	氷見市	宇波	土石流	平成18年10月31日	○	-
宇波谷1	氷見市	宇波	土石流	平成18年10月31日	○	-
宇波谷2	氷見市	宇波	土石流	平成18年10月31日	○	-
宇波谷3	氷見市	宇波	土石流	平成18年10月31日	○	○
宇波谷4	氷見市	宇波	土石流	平成18年10月31日	○	○
宇波谷5	氷見市	宇波	土石流	平成18年10月31日	○	○
青柳川	氷見市	小杉	土石流	平成18年10月31日	○	-
小杉谷1	氷見市	小杉	土石流	平成18年10月31日	○	○
小杉谷2	氷見市	小杉	土石流	平成18年10月31日	○	-
すげたら	氷見市	白川	土石流	平成18年10月31日	○	-
白川谷	氷見市	白川	土石流	平成18年10月31日	○	○
白川谷1	氷見市	白川	土石流	平成18年10月31日	○	○
どんがいち谷	氷見市	白川	土石流	平成18年10月31日	○	-
朴田川	氷見市	姿	土石流	平成18年10月31日	○	-
赤千谷	氷見市	姿	土石流	平成18年10月31日	○	-
大口川	氷見市	姿	土石流	平成18年10月31日	○	-
平沢谷	氷見市	中田	土石流	平成18年10月31日	○	○
関谷	氷見市	戸津宮	土石流	平成18年10月31日	○	○
戸屋宮谷1	氷見市	戸津宮	土石流	平成18年10月31日	○	○
船頭ヶ谷内	氷見市	戸津宮	土石流	平成18年10月31日	○	○
戸津宮1	氷見市	戸津宮	土石流	平成18年10月31日	○	-
泊谷	氷見市	泊	土石流	平成18年10月31日	○	○
泊谷1	氷見市	宇波	土石流	平成18年10月31日	○	○
泊谷2	氷見市	泊	土石流	平成18年10月31日	○	○
瀬間田谷	氷見市	泊	土石流	平成18年10月31日	○	-
くじ川	氷見市	泊	土石流	平成18年10月31日	○	○
中波谷	氷見市	中波	土石流	平成18年10月31日	○	○
中波谷1	氷見市	中波	土石流	平成18年10月31日	○	○
藪田谷1	氷見市	藪田	土石流	平成18年10月31日	○	○
藪田谷2	氷見市	藪田	土石流	平成18年10月31日	○	○
藪田谷3	氷見市	藪田	土石流	平成18年10月31日	○	-
城戸(A)	氷見市	角間	急傾斜地の崩壊	平成19年6月29日	○	○
城戸(B)	氷見市	角間	急傾斜地の崩壊	平成19年6月29日	○	○
城戸◎	氷見市	角間	急傾斜地の崩壊	平成19年6月29日	○	○
中田浦(A)	氷見市	角間	急傾斜地の崩壊	平成19年6月29日	○	○
中田浦(B)	氷見市	角間	急傾斜地の崩壊	平成19年6月29日	○	○
村木	氷見市	角間	急傾斜地の崩壊	平成19年6月29日	○	○
村木(A)	氷見市	角間	急傾斜地の崩壊	平成19年6月29日	○	○
村木(B)	氷見市	角間	急傾斜地の崩壊	平成19年6月29日	○	○
磯辺(1)	氷見市	磯辺	急傾斜地の崩壊	平成19年6月29日	○	○
磯辺(2)	氷見市	磯辺、針木	急傾斜地の崩壊	平成19年6月29日	○	○
磯辺(3)	氷見市	磯辺	急傾斜地の崩壊	平成19年6月29日	○	○
磯辺(4)	氷見市	磯辺	急傾斜地の崩壊	平成19年6月29日	○	○
磯辺(5)	氷見市	磯辺	急傾斜地の崩壊	平成19年6月29日	○	○
磯辺(A)	氷見市	磯辺	急傾斜地の崩壊	平成19年6月29日	○	○
磯辺(B)	氷見市	磯辺	急傾斜地の崩壊	平成19年6月29日	○	○
上宮(A)	氷見市	磯辺	急傾斜地の崩壊	平成19年6月29日	○	○
上宮(B)	氷見市	磯辺	急傾斜地の崩壊	平成19年6月29日	○	○
国見	氷見市	国見	急傾斜地の崩壊	平成19年6月29日	○	○
胡桃	氷見市	胡桃	急傾斜地の崩壊	平成19年6月29日	○	○
指崎	氷見市	指崎	急傾斜地の崩壊	平成19年6月29日	○	○
指崎(A)	氷見市	指崎	急傾斜地の崩壊	平成19年6月29日	○	○
指崎(B)	氷見市	指崎、阿尾	急傾斜地の崩壊	平成19年6月29日	○	○
指崎◎	氷見市	指崎	急傾斜地の崩壊	平成19年6月29日	○	○
指崎(D)	氷見市	指崎	急傾斜地の崩壊	平成19年6月29日	○	○
指崎€	氷見市	指崎	急傾斜地の崩壊	平成19年6月29日	○	○
指崎(F)	氷見市	指崎	急傾斜地の崩壊	平成19年6月29日	○	○
指崎(G)	氷見市	指崎	急傾斜地の崩壊	平成19年6月29日	○	○
指崎(H)	氷見市	指崎	急傾斜地の崩壊	平成19年6月29日	○	○
指崎(I)	氷見市	指崎、森寺	急傾斜地の崩壊	平成19年6月29日	○	○
指崎(J)	氷見市	指崎	急傾斜地の崩壊	平成19年6月29日	○	○
森寺(1)	氷見市	森寺	急傾斜地の崩壊	平成19年6月29日	○	○
森寺(2)	氷見市	森寺、吉滝	急傾斜地の崩壊	平成19年6月29日	○	○
森寺(A)	氷見市	森寺、指崎	急傾斜地の崩壊	平成19年6月29日	○	○
森寺(B)	氷見市	森寺	急傾斜地の崩壊	平成19年6月29日	○	○
森寺◎	氷見市	森寺、吉滝	急傾斜地の崩壊	平成19年6月29日	○	○
森寺(D)	氷見市	森寺	急傾斜地の崩壊	平成19年6月29日	○	○
森寺€	氷見市	森寺	急傾斜地の崩壊	平成19年6月29日	○	○
森寺(F)	氷見市	森寺	急傾斜地の崩壊	平成19年6月29日	○	○
森寺(G)	氷見市	森寺	急傾斜地の崩壊	平成19年6月29日	○	○

区域の名称	市町村名	所在地	自然現象の種類	指定年月日	警戒区域	特別警戒区域
床鍋(8)	氷見市	床鍋	急傾斜地の崩壊	平成21年3月31日	○	○
床鍋(9)	氷見市	床鍋	急傾斜地の崩壊	平成21年3月31日	○	○
床鍋(10)	氷見市	床鍋	急傾斜地の崩壊	平成21年3月31日	○	○
葛葉(1)	氷見市	葛葉	急傾斜地の崩壊	平成21年3月31日	○	○
葛葉(3)	氷見市	葛葉	急傾斜地の崩壊	平成21年3月31日	○	○
葛葉(4)	氷見市	葛葉	急傾斜地の崩壊	平成21年3月31日	○	○
葛葉(5)	氷見市	葛葉	急傾斜地の崩壊	平成21年3月31日	○	○
葛葉(6)	氷見市	葛葉	急傾斜地の崩壊	平成21年3月31日	○	○
高戸谷	氷見市	寺尾	土石流	平成21年3月31日	○	○
七曲谷	氷見市	寺尾	土石流	平成21年3月31日	○	○
滑床谷	氷見市	懸札	土石流	平成21年3月31日	○	○
中原谷	氷見市	上余川	土石流	平成21年3月31日	○	○
谷出川	氷見市	上余川	土石流	平成21年3月31日	○	-
久保谷	氷見市	上余川	土石流	平成21年3月31日	○	○
久保谷(1)	氷見市	上余川	土石流	平成21年3月31日	○	○
小川谷(1)	氷見市	味川	土石流	平成21年3月31日	○	○
小川谷(2)	氷見市	味川	土石流	平成21年3月31日	○	-
舟塚谷内	氷見市	余川	土石流	平成21年3月31日	○	○
太左工門谷内	氷見市	余川	土石流	平成21年3月31日	○	○
向谷内	氷見市	余川	土石流	平成21年3月31日	○	○
百谷谷(1)	氷見市	余川	土石流	平成21年3月31日	○	○
百谷谷(2)	氷見市	余川	土石流	平成21年3月31日	○	-
片畑谷	氷見市	余川	土石流	平成21年3月31日	○	-
目谷谷	氷見市	余川	土石流	平成21年3月31日	○	○
目谷谷(1)	氷見市	余川	土石流	平成21年3月31日	○	-
目谷谷(2)	氷見市	余川	土石流	平成21年3月31日	○	-
堂放谷	氷見市	余川	土石流	平成21年3月31日	○	○
花山谷	氷見市	余川	土石流	平成21年3月31日	○	○
姫谷	氷見市	余川	土石流	平成21年3月31日	○	-
滝山川	氷見市	余川	土石流	平成21年3月31日	○	○
寺山川	氷見市	余川	土石流	平成21年3月31日	○	○
杉谷谷(1)	氷見市	余川	土石流	平成21年3月31日	○	○
谷内谷	氷見市	余川	土石流	平成21年3月31日	○	-
京地谷(1)	氷見市	余川	土石流	平成21年3月31日	○	○
京地谷(2)	氷見市	余川	土石流	平成21年3月31日	○	○
京地谷(3)	氷見市	余川	土石流	平成21年3月31日	○	-
京地谷川	氷見市	余川	土石流	平成21年3月31日	○	○
金谷谷	氷見市	余川	土石流	平成21年3月31日	○	○
金谷谷(1)	氷見市	余川	土石流	平成21年3月31日	○	○
金谷谷(2)	氷見市	余川	土石流	平成21年3月31日	○	○
西ヶ谷	氷見市	余川	土石流	平成21年3月31日	○	-
新保谷(1)	氷見市	新保	土石流	平成21年3月31日	○	○
新保谷(2)	氷見市	新保	土石流	平成21年3月31日	○	○
小沼川	氷見市	谷屋	土石流	平成21年3月31日	○	-
池谷内川	氷見市	谷屋	土石流	平成21年3月31日	○	○
論田谷(1)	氷見市	論田	土石流	平成21年3月31日	○	○
早借谷(1)	氷見市	早借	土石流	平成21年3月31日	○	○
早借谷(2)	氷見市	早借	土石流	平成21年3月31日	○	-
早借谷(3)	氷見市	早借	土石流	平成21年3月31日	○	○
早借谷(4)	氷見市	早借	土石流	平成21年3月31日	○	○
早借谷(5)	氷見市	早借	土石流	平成21年3月31日	○	○
裏の谷	氷見市	早借	土石流	平成21年3月31日	○	○
瀬平谷内	氷見市	早借	土石流	平成21年3月31日	○	-
床鍋谷	氷見市	床鍋	土石流	平成21年3月31日	○	○
床鍋谷(2)	氷見市	床鍋	土石流	平成21年3月31日	○	-
日名田谷(1)	氷見市	日名田	土石流	平成21年3月31日	○	○
日名田谷(2)	氷見市	日名田	土石流	平成21年3月31日	○	○
日名田谷(3)	氷見市	日名田	土石流	平成21年3月31日	○	-
日名田谷(4)	氷見市	日名田	土石流	平成21年3月31日	○	-
日名田谷(5)	氷見市	日名田	土石流	平成21年3月31日	○	○
日名田谷(6)	氷見市	日名田	土石流	平成21年3月31日	○	○
三尾谷	氷見市	三尾	土石流	平成21年3月31日	○	-
三尾谷(1)	氷見市	三尾	土石流	平成21年3月31日	○	○
三尾谷(2)	氷見市	三尾	土石流	平成21年3月31日	○	-
前の谷	氷見市	三尾	土石流	平成21年3月31日	○	○
滝の尻谷川	氷見市	三尾	土石流	平成21年3月31日	○	-
徳坂川	氷見市	日名田	土石流	平成21年3月31日	○	○
小久米谷(1)	氷見市	小久米	土石流	平成21年3月31日	○	○
田江谷(1)	氷見市	田江	土石流	平成21年3月31日	○	○
田江谷(2)	氷見市	田江	土石流	平成21年3月31日	○	○
田江谷(3)	氷見市	田江	土石流	平成21年3月31日	○	○
北塚川	氷見市	小窪	土石流	平成21年3月31日	○	○
小窪谷	氷見市	小窪	土石流	平成21年3月31日	○	○
柿谷(1)	氷見市	柿谷	急傾斜地の崩壊	平成22年3月31日	○	○
柿谷(2)	氷見市	柿谷	急傾斜地の崩壊	平成22年3月31日	○	○
柿谷(3)	氷見市	柿谷	急傾斜地の崩壊	平成22年3月31日	○	○
柿谷(4)	氷見市	柿谷	急傾斜地の崩壊	平成22年3月31日	○	○
柿谷(5)	氷見市	柿谷	急傾斜地の崩壊	平成22年3月31日	○	○
柿谷(6)	氷見市	柿谷	急傾斜地の崩壊	平成22年3月31日	○	○
柿谷(7)	氷見市	柿谷	急傾斜地の崩壊	平成22年3月31日	○	○
柿谷(8)	氷見市	柿谷	急傾斜地の崩壊	平成22年3月31日	○	○
柿谷(9)	氷見市	柿谷	急傾斜地の崩壊	平成22年3月31日	○	○
柿谷(10)	氷見市	柿谷	急傾斜地の崩壊	平成22年3月31日	○	○
柿谷(11)	氷見市	柿谷	急傾斜地の崩壊	平成22年3月31日	○	○
柿谷(12)	氷見市	柿谷	急傾斜地の崩壊	平成22年3月31日	○	○
柿谷(14)	氷見市	柿谷	急傾斜地の崩壊	平成22年3月31日	○	○
柿谷(15)	氷見市	柿谷	急傾斜地の崩壊	平成22年3月31日	○	○
柿谷(16)	氷見市	柿谷	急傾斜地の崩壊	平成22年3月31日	○	○
柿谷(17)	氷見市	柿谷	急傾斜地の崩壊	平成22年3月31日	○	○
柿谷(18)	氷見市	柿谷	急傾斜地の崩壊	平成22年3月31日	○	○
柿谷(19)	氷見市	柿谷	急傾斜地の崩壊	平成22年3月31日	○	○

区域の名称	市町村名	所在地	自然現象の種類	指定年月日	警戒区域	特別警戒区域
寺中(6)	氷見市	仏生寺	急傾斜地の崩壊	平成22年3月31日	○	○
寺中(7)	氷見市	仏生寺	急傾斜地の崩壊	平成22年3月31日	○	○
寺中(8)	氷見市	仏生寺	急傾斜地の崩壊	平成22年3月31日	○	○
寺中(9)	氷見市	仏生寺	急傾斜地の崩壊	平成22年3月31日	○	○
寺中(10)	氷見市	仏生寺、惣領	急傾斜地の崩壊	平成22年3月31日	○	○
上中(1)	氷見市	仏生寺	急傾斜地の崩壊	平成22年3月31日	○	○
上中(2)	氷見市	仏生寺	急傾斜地の崩壊	平成22年3月31日	○	○
上中(3)	氷見市	仏生寺	急傾斜地の崩壊	平成22年3月31日	○	○
上中(4)	氷見市	仏生寺	急傾斜地の崩壊	平成22年3月31日	○	○
上中(5)	氷見市	仏生寺	急傾斜地の崩壊	平成22年3月31日	○	○
上中(6)	氷見市	仏生寺	急傾斜地の崩壊	平成22年3月31日	○	○
上中(7)	氷見市	仏生寺	急傾斜地の崩壊	平成22年3月31日	○	○
上中(8)	氷見市	仏生寺	急傾斜地の崩壊	平成22年3月31日	○	○
上中(9)	氷見市	仏生寺	急傾斜地の崩壊	平成22年3月31日	○	○
上中(10)	氷見市	仏生寺	急傾斜地の崩壊	平成22年3月31日	○	○
上中(11)	氷見市	仏生寺	急傾斜地の崩壊	平成22年3月31日	○	○
細越(1)	氷見市	仏生寺	急傾斜地の崩壊	平成22年3月31日	○	○
細越(2)	氷見市	仏生寺	急傾斜地の崩壊	平成22年3月31日	○	○
細越(3)	氷見市	仏生寺	急傾斜地の崩壊	平成22年3月31日	○	○
細越(4)	氷見市	仏生寺	急傾斜地の崩壊	平成22年3月31日	○	○
脇之谷内(1)	氷見市	仏生寺	急傾斜地の崩壊	平成22年3月31日	○	○
脇之谷内(2)	氷見市	仏生寺	急傾斜地の崩壊	平成22年3月31日	○	○
脇之谷内(3)	氷見市	仏生寺	急傾斜地の崩壊	平成22年3月31日	○	○
脇之谷内(4)	氷見市	仏生寺	急傾斜地の崩壊	平成22年3月31日	○	○
脇之谷内(5)	氷見市	仏生寺	急傾斜地の崩壊	平成22年3月31日	○	○
脇之谷内(6)	氷見市	仏生寺	急傾斜地の崩壊	平成22年3月31日	○	○
脇之谷内(7)	氷見市	仏生寺	急傾斜地の崩壊	平成22年3月31日	○	○
脇之谷内(8)	氷見市	仏生寺	急傾斜地の崩壊	平成22年3月31日	○	○
脇之谷内(9)	氷見市	仏生寺	急傾斜地の崩壊	平成22年3月31日	○	○
脇之谷内(10)	氷見市	仏生寺	急傾斜地の崩壊	平成22年3月31日	○	○
脇之谷内(11)	氷見市	仏生寺	急傾斜地の崩壊	平成22年3月31日	○	○
脇之谷内(12)	氷見市	仏生寺	急傾斜地の崩壊	平成22年3月31日	○	○
脇之谷内(13)	氷見市	仏生寺	急傾斜地の崩壊	平成22年3月31日	○	○
脇之谷内(14)	氷見市	仏生寺	急傾斜地の崩壊	平成22年3月31日	○	○
脇之谷内(15)	氷見市	仏生寺	急傾斜地の崩壊	平成22年3月31日	○	○
脇之谷内(16)	氷見市	仏生寺	急傾斜地の崩壊	平成22年3月31日	○	○
脇之谷内(17)	氷見市	仏生寺	急傾斜地の崩壊	平成22年3月31日	○	○
脇之谷内(18)	氷見市	仏生寺	急傾斜地の崩壊	平成22年3月31日	○	○
脇之谷内(19)	氷見市	仏生寺	急傾斜地の崩壊	平成22年3月31日	○	○
脇之谷内(20)	氷見市	仏生寺	急傾斜地の崩壊	平成22年3月31日	○	○
中尾谷	氷見市	泉	土石流	平成22年3月31日	○	-
岩罅の谷	氷見市	泉	土石流	平成22年3月31日	○	-
粟屋谷	氷見市	中村	土石流	平成22年3月31日	○	○
向山谷	氷見市	柿谷	土石流	平成22年3月31日	○	○
滝の谷内川	氷見市	柿谷	土石流	平成22年3月31日	○	○
大塚谷	氷見市	柿谷	土石流	平成22年3月31日	○	-
石戸前谷	氷見市	柿谷	土石流	平成22年3月31日	○	○
稲政谷	氷見市	柿谷	土石流	平成22年3月31日	○	○
中尾谷(1)	氷見市	泉	土石流	平成22年3月31日	○	-
中尾谷(2)	氷見市	泉	土石流	平成22年3月31日	○	○
中尾谷(3)	氷見市	泉	土石流	平成22年3月31日	○	-
中尾谷(4)	氷見市	泉	土石流	平成22年3月31日	○	○
中村谷(1)	氷見市	中村、谷屋	土石流	平成22年3月31日	○	○
中村谷(2)	氷見市	中村、谷屋	土石流	平成22年3月31日	○	-
中村谷(3)	氷見市	中村、柿谷	土石流	平成22年3月31日	○	-
坂の谷内	氷見市	上田	土石流	平成22年3月31日	○	-
鎌仲谷内	氷見市	上田	土石流	平成22年3月31日	○	-
松田谷内	氷見市	上田	土石流	平成22年3月31日	○	-
経ヶ峰谷内	氷見市	上田	土石流	平成22年3月31日	○	○
上田谷(1)	氷見市	上田	土石流	平成22年3月31日	○	○
山野谷内	氷見市	上田	土石流	平成22年3月31日	○	○
稲泉谷	氷見市	上田	土石流	平成22年3月31日	○	-
上田谷(2)	氷見市	上田	土石流	平成22年3月31日	○	○
峰の谷	氷見市	久目	土石流	平成22年3月31日	○	○
久目谷(1)	氷見市	久目	土石流	平成22年3月31日	○	-
大谷川	氷見市	久目	土石流	平成22年3月31日	○	○
桑院谷(1)	氷見市	桑院	土石流	平成22年3月31日	○	○
清童谷	氷見市	桑院	土石流	平成22年3月31日	○	-
又屋敷	氷見市	桑院	土石流	平成22年3月31日	○	-
御坊谷	氷見市	桑院	土石流	平成22年3月31日	○	○
川原谷	氷見市	見内	土石流	平成22年3月31日	○	-
上見内川	氷見市	見内	土石流	平成22年3月31日	○	○
久目谷(2)	氷見市	久目	土石流	平成22年3月31日	○	○
地元谷	氷見市	久目	土石流	平成22年3月31日	○	○
久目谷(3)	氷見市	久目	土石流	平成22年3月31日	○	-
久目谷(4)	氷見市	久目、日詰	土石流	平成22年3月31日	○	-
谷内の谷	氷見市	岩瀬	土石流	平成22年3月31日	○	-
一の島谷	氷見市	岩瀬	土石流	平成22年3月31日	○	-
棚懸谷(1)	氷見市	棚懸	土石流	平成22年3月31日	○	○
棚懸谷(2)	氷見市	棚懸	土石流	平成22年3月31日	○	○
棚懸谷(3)	氷見市	棚懸	土石流	平成22年3月31日	○	-
笹井巻川	氷見市	坪池、棚懸	土石流	平成22年3月31日	○	○
坪池川	氷見市	坪池、棚懸	土石流	平成22年3月31日	○	○
子浦谷	氷見市	棚懸	土石流	平成22年3月31日	○	-
花木谷内	氷見市	岩瀬	土石流	平成22年3月31日	○	-
黒谷	氷見市	岩瀬	土石流	平成22年3月31日	○	○
北の谷	氷見市	岩瀬	土石流	平成22年3月31日	○	○
岩瀬谷(1)	氷見市	岩瀬	土石流	平成22年3月31日	○	-
岩瀬谷(2)	氷見市	岩瀬	土石流	平成22年3月31日	○	○
寺中谷(1)	氷見市	仏生寺	土石流	平成22年3月31日	○	-
籠の谷	氷見市	仏生寺	土石流	平成22年3月31日	○	-

区域の名称	市町村名	所在地	自然現象の種類	指定年月日	警戒区域	特別警戒区域
寺中谷(2)	氷見市	仏生寺	土石流	平成22年3月31日	○	-
左近の谷内川	氷見市	仏生寺	土石流	平成22年3月31日	○	○
大窪谷	氷見市	仏生寺	土石流	平成22年3月31日	○	-
宮の内谷	氷見市	仏生寺	土石流	平成22年3月31日	○	○
寺中谷(3)	氷見市	仏生寺	土石流	平成22年3月31日	○	○
惣領谷	氷見市	鞍骨、惣領	土石流	平成22年3月31日	○	○
鞍骨谷(1)	氷見市	鞍骨	土石流	平成22年3月31日	○	-
鞍骨谷(2)	氷見市	鞍骨	土石流	平成22年3月31日	○	○
明後谷	氷見市	鞍骨	土石流	平成22年3月31日	○	○
鉢根谷	氷見市	鞍骨	土石流	平成22年3月31日	○	-
鞍骨谷(3)	氷見市	鞍骨	土石流	平成22年3月31日	○	○
谷内	氷見市	鞍骨	土石流	平成22年3月31日	○	○
谷内の谷	氷見市	鞍骨	土石流	平成22年3月31日	○	○
鞍骨谷(4)	氷見市	鞍骨	土石流	平成22年3月31日	○	○
鞍骨谷(5)	氷見市	鞍骨	土石流	平成22年3月31日	○	○
鞍骨谷(8)	氷見市	鞍骨	土石流	平成22年3月31日	○	○
鞍骨谷(6)	氷見市	鞍骨	土石流	平成22年3月31日	○	○
鞍骨谷(7)	氷見市	鞍骨	土石流	平成22年3月31日	○	○
大算口谷(1)	氷見市	仏生寺	土石流	平成22年3月31日	○	-
脇之谷内谷(1)	氷見市	仏生寺	土石流	平成22年3月31日	○	○
天ヶ峰谷内	氷見市	仏生寺	土石流	平成22年3月31日	○	-
水上谷	氷見市	仏生寺	土石流	平成22年3月31日	○	○
水上谷内	氷見市	仏生寺	土石流	平成22年3月31日	○	-
市の谷	氷見市	仏生寺	土石流	平成22年3月31日	○	-
宮の谷内	氷見市	仏生寺	土石流	平成22年3月31日	○	○
脇之谷内谷(2)	氷見市	仏生寺	土石流	平成22年3月31日	○	-
上中谷(1)	氷見市	仏生寺	土石流	平成22年3月31日	○	○
上中谷(2)	氷見市	仏生寺	土石流	平成22年3月31日	○	-
吉の谷	氷見市	仏生寺	土石流	平成22年3月31日	○	○
上錦谷	氷見市	仏生寺	土石流	平成22年3月31日	○	○
下錦谷	氷見市	仏生寺	土石流	平成22年3月31日	○	-
脇之谷内谷(3)	氷見市	仏生寺	土石流	平成22年3月31日	○	-
仏生寺谷(1)	氷見市	仏生寺	土石流	平成22年3月31日	○	○
上田	氷見市	上田	地滑り	平成22年3月31日	○	-
老谷山田	氷見市	老谷	地滑り	平成22年3月31日	○	-
柿谷第一	氷見市	柿谷	地滑り	平成22年3月31日	○	-
柿谷第二	氷見市	柿谷	地滑り	平成22年3月31日	○	-
柿谷第三	氷見市	柿谷、余川、七分一	地滑り	平成22年3月31日	○	-
柿谷	氷見市	柿谷	地滑り	平成22年3月31日	○	-
触坂(1)	氷見市	触坂、見内	地滑り	平成22年3月31日	○	-
桑院	氷見市	桑院、触坂	地滑り	平成22年3月31日	○	-
触坂(2)	氷見市	触坂、桑院	地滑り	平成22年3月31日	○	-
桑ノ院	氷見市	触坂	地滑り	平成22年3月31日	○	-
見内	氷見市	見内、岩瀬	地滑り	平成22年3月31日	○	-
久目	氷見市	久目、触坂	地滑り	平成22年3月31日	○	-
岩ヶ瀬(1)	氷見市	岩瀬	地滑り	平成22年3月31日	○	-
土倉	氷見市	赤毛	地滑り	平成22年3月31日	○	-
坪池	氷見市	坪池	地滑り	平成22年3月31日	○	-
坪池前田	氷見市	坪池	地滑り	平成22年3月31日	○	-
赤毛	氷見市	赤毛	地滑り	平成22年3月31日	○	-
棚懸	氷見市	棚懸	地滑り	平成22年3月31日	○	-
岩ヶ瀬(2)	氷見市	岩瀬	地滑り	平成22年3月31日	○	-
棚懸小崎	氷見市	棚懸	地滑り	平成22年3月31日	○	-
岩ヶ瀬西ノ上	氷見市	岩瀬	地滑り	平成22年3月31日	○	-
中島	氷見市	中島	急傾斜地の崩壊	平成23年3月25日	○	○
石崎(1)	氷見市	堀田、神代、蒲田	急傾斜地の崩壊	平成23年3月25日	○	○
石崎(2)	氷見市	堀田	急傾斜地の崩壊	平成23年3月25日	○	○
石崎(4)	氷見市	堀田	急傾斜地の崩壊	平成23年3月25日	○	○
蒲田(2)	氷見市	蒲田	急傾斜地の崩壊	平成23年3月25日	○	○
蒲田(4)	氷見市	蒲田	急傾斜地の崩壊	平成23年3月25日	○	○
蒲田(5)	氷見市	蒲田	急傾斜地の崩壊	平成23年3月25日	○	○
蒲田(6)	氷見市	蒲田	急傾斜地の崩壊	平成23年3月25日	○	○
蒲田(7)	氷見市	蒲田	急傾斜地の崩壊	平成23年3月25日	○	○
蒲田(8)	氷見市	蒲田	急傾斜地の崩壊	平成23年3月25日	○	○
蒲田(9)	氷見市	神代、蒲田	急傾斜地の崩壊	平成23年3月25日	○	○
神代(1)	氷見市	神代	急傾斜地の崩壊	平成23年3月25日	○	○
神代(2)	氷見市	神代	急傾斜地の崩壊	平成23年3月25日	○	○
神代(4)	氷見市	神代	急傾斜地の崩壊	平成23年3月25日	○	○
神代(5)	氷見市	神代	急傾斜地の崩壊	平成23年3月25日	○	○
神代(6)	氷見市	神代、蒲田	急傾斜地の崩壊	平成23年3月25日	○	○
神代(7)	氷見市	神代、蒲田	急傾斜地の崩壊	平成23年3月25日	○	○
神代(8)	氷見市	神代、蒲田	急傾斜地の崩壊	平成23年3月25日	○	○
神代(9)	氷見市	神代、蒲田	急傾斜地の崩壊	平成23年3月25日	○	○
堀田(2)	氷見市	堀田	急傾斜地の崩壊	平成23年3月25日	○	○
堀田(3)	氷見市	堀田	急傾斜地の崩壊	平成23年3月25日	○	○
堀田(4)	氷見市	堀田	急傾斜地の崩壊	平成23年3月25日	○	○
堀田(5)	氷見市	堀田	急傾斜地の崩壊	平成23年3月25日	○	○
堀田(6)	氷見市	堀田	急傾斜地の崩壊	平成23年3月25日	○	○
堀田(7)	氷見市	堀田	急傾斜地の崩壊	平成23年3月25日	○	○
堀田(8)	氷見市	堀田	急傾斜地の崩壊	平成23年3月25日	○	○
堀田(9)	氷見市	堀田、矢方	急傾斜地の崩壊	平成23年3月25日	○	○
堀田(10)	氷見市	堀田、矢方	急傾斜地の崩壊	平成23年3月25日	○	○
堀田(11)	氷見市	堀田	急傾斜地の崩壊	平成23年3月25日	○	○
堀田(12)	氷見市	堀田	急傾斜地の崩壊	平成23年3月25日	○	○
堀田(13)	氷見市	堀田	急傾斜地の崩壊	平成23年3月25日	○	○
堀田(14)	氷見市	堀田	急傾斜地の崩壊	平成23年3月25日	○	○
堀田(15)	氷見市	堀田	急傾斜地の崩壊	平成23年3月25日	○	○
堀田(16)	氷見市	堀田	急傾斜地の崩壊	平成23年3月25日	○	○
堀田(17)	氷見市	堀田	急傾斜地の崩壊	平成23年3月25日	○	○
堀田(18)	氷見市	堀田	急傾斜地の崩壊	平成23年3月25日	○	○
堀田(19)	氷見市	堀田	急傾斜地の崩壊	平成23年3月25日	○	○

区域の名称	市町村名	所在地	自然現象の種類	指定年月日	警戒区域	特別警戒区域
島崎(2)	氷見市	十二町	急傾斜地の崩壊	平成23年3月25日	○	○
荒館(1)	氷見市	十二町	急傾斜地の崩壊	平成23年3月25日	○	○
荒館(3)	氷見市	十二町	急傾斜地の崩壊	平成23年3月25日	○	○
荒館(4)	氷見市	十二町	急傾斜地の崩壊	平成23年3月25日	○	○
坂津(1)	氷見市	十二町	急傾斜地の崩壊	平成23年3月25日	○	○
坂津(3)	氷見市	十二町	急傾斜地の崩壊	平成23年3月25日	○	○
坂津(4)	氷見市	十二町	急傾斜地の崩壊	平成23年3月25日	○	○
坂津(5)	氷見市	十二町	急傾斜地の崩壊	平成23年3月25日	○	○
粟原(2)	氷見市	粟原	急傾斜地の崩壊	平成23年3月25日	○	○
粟原(3)	氷見市	粟原	急傾斜地の崩壊	平成23年3月25日	○	○
粟原(4)	氷見市	粟原	急傾斜地の崩壊	平成23年3月25日	○	○
粟原(5)	氷見市	粟原	急傾斜地の崩壊	平成23年3月25日	○	○
粟原(6)	氷見市	粟原	急傾斜地の崩壊	平成23年3月25日	○	○
粟原(7)	氷見市	粟原	急傾斜地の崩壊	平成23年3月25日	○	○
粟原(8)	氷見市	粟原	急傾斜地の崩壊	平成23年3月25日	○	○
粟原(9)	氷見市	粟原	急傾斜地の崩壊	平成23年3月25日	○	○
中谷内(1)	氷見市	中谷内	急傾斜地の崩壊	平成23年3月25日	○	○
中谷内(2)	氷見市	中谷内	急傾斜地の崩壊	平成23年3月25日	○	○
中谷内(3)	氷見市	中谷内	急傾斜地の崩壊	平成23年3月25日	○	○
中谷内(4)	氷見市	中谷内	急傾斜地の崩壊	平成23年3月25日	○	○
中谷内(5)	氷見市	中谷内	急傾斜地の崩壊	平成23年3月25日	○	○
中谷内(6)	氷見市	中谷内	急傾斜地の崩壊	平成23年3月25日	○	○
中谷内(7)	氷見市	中谷内	急傾斜地の崩壊	平成23年3月25日	○	○
中谷内(8)	氷見市	中谷内	急傾斜地の崩壊	平成23年3月25日	○	○
中谷内(9)	氷見市	中谷内	急傾斜地の崩壊	平成23年3月25日	○	○
中谷内(10)	氷見市	中谷内	急傾斜地の崩壊	平成23年3月25日	○	○
万尾(1)	氷見市	万尾、中谷内	急傾斜地の崩壊	平成23年3月25日	○	○
万尾(2)	氷見市	万尾	急傾斜地の崩壊	平成23年3月25日	○	○
万尾(3)	氷見市	万尾	急傾斜地の崩壊	平成23年3月25日	○	○
万尾(4)	氷見市	万尾	急傾斜地の崩壊	平成23年3月25日	○	○
万尾(5)	氷見市	万尾	急傾斜地の崩壊	平成23年3月25日	○	○
西朴木(1)	氷見市	西朴木	急傾斜地の崩壊	平成23年3月25日	○	○
西朴木(2)	氷見市	西朴木	急傾斜地の崩壊	平成23年3月25日	○	○
西朴木(4)	氷見市	西朴木	急傾斜地の崩壊	平成23年3月25日	○	○
西朴木(5)	氷見市	西朴木	急傾斜地の崩壊	平成23年3月25日	○	○
下久津呂(2)	氷見市	下久津呂	急傾斜地の崩壊	平成23年3月25日	○	○
中谷内(11)	氷見市	中谷内	急傾斜地の崩壊	平成23年3月25日	○	○
中谷内(12)	氷見市	中谷内、万尾	急傾斜地の崩壊	平成23年3月25日	○	○
上久津呂(1)	氷見市	上久津呂	急傾斜地の崩壊	平成23年3月25日	○	○
上久津呂(2)	氷見市	上久津呂	急傾斜地の崩壊	平成23年3月25日	○	○
上久津呂(3)	氷見市	上久津呂	急傾斜地の崩壊	平成23年3月25日	○	○
上久津呂(4)	氷見市	上久津呂	急傾斜地の崩壊	平成23年3月25日	○	○
粟原(10)	氷見市	粟原	急傾斜地の崩壊	平成23年3月25日	○	○
朝日本町(2)	氷見市	朝日本町、幸町	急傾斜地の崩壊	平成23年3月25日	○	○
朝日山	氷見市	幸町	急傾斜地の崩壊	平成23年3月25日	○	○
朝日本町(3)	氷見市	朝日本町	急傾斜地の崩壊	平成23年3月25日	○	○
朝日本町(1)	氷見市	朝日本町	急傾斜地の崩壊	平成23年3月25日	○	○
朝日本町(4)	氷見市	朝日本町	急傾斜地の崩壊	平成23年3月25日	○	○
朝日丘(3)	氷見市	朝日丘、朝日本町	急傾斜地の崩壊	平成23年3月25日	○	○
朝日本町(5)	氷見市	朝日本町	急傾斜地の崩壊	平成23年3月25日	○	○
朝日本町(6)	氷見市	朝日本町、朝日丘、幸町	急傾斜地の崩壊	平成23年3月25日	○	○
七軒町	氷見市	幸町	急傾斜地の崩壊	平成23年3月25日	○	○
稲積(1)	氷見市	稲積	急傾斜地の崩壊	平成23年3月25日	○	○
稲積(2)	氷見市	稲積	急傾斜地の崩壊	平成23年3月25日	○	○
鞍川(1)	氷見市	鞍川	急傾斜地の崩壊	平成23年3月25日	○	○
加納(5)	氷見市	加納、稲積	急傾斜地の崩壊	平成23年3月25日	○	○
加納(4)	氷見市	加納	急傾斜地の崩壊	平成23年3月25日	○	○
加納(1)	氷見市	加納	急傾斜地の崩壊	平成23年3月25日	○	○
加納(3)	氷見市	加納	急傾斜地の崩壊	平成23年3月25日	○	○
鞍川(2)	氷見市	泉、中尾	急傾斜地の崩壊	平成23年3月25日	○	-
鞍川(3)	氷見市	鞍川	急傾斜地の崩壊	平成23年3月25日	○	○
鞍川(4)	氷見市	鞍川、中尾	急傾斜地の崩壊	平成23年3月25日	○	○
鉢状谷	氷見市	小竹	土石流	平成23年3月25日	○	○
かんみや	氷見市	小竹	土石流	平成23年3月25日	○	-
小竹谷(1)	氷見市	小竹、高岡市東海老坂	土石流	平成23年3月25日	○	○
上田子谷	氷見市	上田子	土石流	平成23年3月25日	○	-
与作谷内	氷見市	大浦	土石流	平成23年3月25日	○	○
堀田谷2	氷見市	堀田	土石流	平成23年3月25日	○	-
堀田谷1	氷見市	堀田	土石流	平成23年3月25日	○	-
目間谷	氷見市	堀田	土石流	平成23年3月25日	○	○
蒲田谷1	氷見市	蒲田	土石流	平成23年3月25日	○	-
脇の谷	氷見市	蒲田、神代	土石流	平成23年3月25日	○	-
神代蒲田谷	氷見市	蒲田	土石流	平成23年3月25日	○	-
神代谷1	氷見市	神代	土石流	平成23年3月25日	○	-
表谷川	氷見市	園	土石流	平成23年3月25日	○	-
粟原谷(3)	氷見市	粟原	土石流	平成23年3月25日	○	○
粟原谷(1)	氷見市	粟原	土石流	平成23年3月25日	○	○
中谷内谷(1)	氷見市	中谷内	土石流	平成23年3月25日	○	○
大門谷内	氷見市	中谷内	土石流	平成23年3月25日	○	○
万尾谷(1)	氷見市	万尾	土石流	平成23年3月25日	○	○
源谷内	氷見市	西朴木	土石流	平成23年3月25日	○	-
どんが谷内	氷見市	坂津	土石流	平成23年3月25日	○	-
ごろが谷内	氷見市	十二町	土石流	平成23年3月25日	○	○
清水谷(1)	氷見市	十二町	土石流	平成23年3月25日	○	○
南谷	氷見市	粟原	土石流	平成23年3月25日	○	○
谷内谷	氷見市	加納	土石流	平成23年3月25日	○	-
加納谷(1)	氷見市	加納	土石流	平成23年3月25日	○	-
稲積谷(1)	氷見市	稲積	土石流	平成23年3月25日	○	-
谷口	氷見市	中田	地滑り	平成23年3月25日	○	-
長坂	氷見市	長坂	地滑り	平成23年3月25日	○	-
馬場出	氷見市	長坂	地滑り	平成23年3月25日	○	-

区域の名称	市町村名	所在地	自然現象の種類	指定年月日	警戒区域	特別警戒区域
中田	氷見市	中田	地滑り	平成23年3月25日	○	-
平沢中尾	氷見市	平沢	地滑り	平成23年3月25日	○	-
平の山(1)	氷見市	中波、中田	地滑り	平成23年3月25日	○	-
平沢高木	氷見市	平沢	地滑り	平成23年3月25日	○	-
平の山(2)	氷見市	吉岡	地滑り	平成23年3月25日	○	-
戸津宮第二	氷見市	戸津宮	地滑り	平成23年3月25日	○	-
姿	氷見市	姿	地滑り	平成23年3月25日	○	-
平沢	氷見市	平沢	地滑り	平成23年3月25日	○	-
平	氷見市	平	地滑り	平成23年3月25日	○	-
吉岡	氷見市	吉岡	地滑り	平成23年3月25日	○	-
脇	氷見市	脇	地滑り	平成23年3月25日	○	-
見田窪	氷見市	藪田	地滑り	平成23年3月25日	○	-
白川	氷見市	白川	地滑り	平成23年3月25日	○	-
五十谷	氷見市	五十谷	地滑り	平成23年3月25日	○	-
戸津宮	氷見市	戸津宮	地滑り	平成23年3月25日	○	-
戸津宮第二(1)	氷見市	戸津宮	地滑り	平成23年3月25日	○	-
戸津宮第三	氷見市	戸津宮、長坂	地滑り	平成23年3月25日	○	-
戸津宮第二(2)	氷見市	戸津宮	地滑り	平成23年3月25日	○	-
宇波	氷見市	宇波	地滑り	平成23年3月25日	○	-
泊第二	氷見市	泊	地滑り	平成23年3月25日	○	-
戸津宮第二(3)	氷見市	長坂	地滑り	平成23年3月25日	○	-
白川第一	氷見市	白川	地滑り	平成23年3月25日	○	-
白川第二	氷見市	白川	地滑り	平成23年3月25日	○	-
五十谷第二	氷見市	五十谷	地滑り	平成23年3月25日	○	-
森寺	氷見市	森寺	地滑り	平成23年3月25日	○	-
吉瀧(1)	氷見市	吉瀧	地滑り	平成23年3月25日	○	-
中の段	氷見市	針木、磯辺	地滑り	平成23年3月25日	○	-
小杉第一	氷見市	小杉	地滑り	平成23年3月25日	○	-
小杉第二	氷見市	小杉	地滑り	平成23年3月25日	○	-
黒谷	氷見市	吉瀧	地滑り	平成23年3月25日	○	-
針木	氷見市	針木、磯辺	地滑り	平成23年3月25日	○	-
吉瀧(2)	氷見市	吉瀧	地滑り	平成23年3月25日	○	-
北八代	氷見市	北八代	地滑り	平成23年3月25日	○	-
村木	氷見市	角間	地滑り	平成23年3月25日	○	-
角間向谷	氷見市	角間、磯辺	地滑り	平成23年3月25日	○	-
藪田	氷見市	藪田、小杉	地滑り	平成23年3月25日	○	-
角間石沢	氷見市	角間	地滑り	平成23年3月25日	○	-
角間西平	氷見市	角間、小滝	地滑り	平成23年3月25日	○	-
角間千仏	氷見市	角間	地滑り	平成23年3月25日	○	-
中田浦	氷見市	角間	地滑り	平成23年3月25日	○	-
角間城戸	氷見市	角間	地滑り	平成23年3月25日	○	-
城戸	氷見市	角間	地滑り	平成23年3月25日	○	-
角間上野	氷見市	角間	地滑り	平成23年3月25日	○	-
磯辺	氷見市	磯辺、鉢木	地滑り	平成23年3月25日	○	-
胡桃	氷見市	胡桃	地滑り	平成23年3月25日	○	○
国見	氷見市	国見	地滑り	平成23年3月25日	○	-
小滝(1)	氷見市	小滝	地滑り	平成23年3月25日	○	-
奥山	氷見市	小滝	地滑り	平成23年3月25日	○	-
小滝(2)	氷見市	小滝	地滑り	平成23年3月25日	○	-
浦屋敷	氷見市	磯辺	地滑り	平成23年3月25日	○	-
上宮	氷見市	角間、国見	地滑り	平成23年3月25日	○	-
磯边上宮	氷見市	磯辺	地滑り	平成23年3月25日	○	-
八代	氷見市	磯辺	地滑り	平成23年3月25日	○	-
上味川	氷見市	味川	地滑り	平成23年3月25日	○	-
一列	氷見市	一列	地滑り	平成23年3月25日	○	-
吉懸	氷見市	吉懸	地滑り	平成23年3月25日	○	-
一列中尾(1)	氷見市	一列	地滑り	平成23年3月25日	○	-
一列谷田	氷見市	一列	地滑り	平成23年3月25日	○	-
一列第一	氷見市	胡桃	地滑り	平成23年3月25日	○	-
一列中尾(2)	氷見市	一列	地滑り	平成23年3月25日	○	-
味川第一	氷見市	吉懸、味川	地滑り	平成23年3月25日	○	-
味川	氷見市	味川、吉懸	地滑り	平成23年3月25日	○	-
碁石	氷見市	一列	地滑り	平成23年3月25日	○	-
中田	氷見市	熊無	地滑り	平成23年3月25日	○	-
一の瀬	氷見市	上余川	地滑り	平成23年3月25日	○	-
縁の庄	氷見市	寺尾	地滑り	平成23年3月25日	○	-
懸札	氷見市	懸札	地滑り	平成23年3月25日	○	-
寺尾	氷見市	寺尾	地滑り	平成23年3月25日	○	-
縁ノ庄第一	氷見市	懸札	地滑り	平成23年3月25日	○	-
高戸第一	氷見市	寺尾	地滑り	平成23年3月25日	○	-
上余川	氷見市	上余川	地滑り	平成23年3月25日	○	-
三尾	氷見市	三尾	地滑り	平成23年3月25日	○	-
早借(1)	氷見市	早借	地滑り	平成23年3月25日	○	-
小窪(1)	氷見市	小窪、新保	地滑り	平成23年3月25日	○	-
小窪(3)	氷見市	小窪	地滑り	平成23年3月25日	○	-
日名田第一	氷見市	日名田	地滑り	平成23年3月25日	○	-
日名田第二	氷見市	日名田、三尾	地滑り	平成23年3月25日	○	-
葛葉	氷見市	床鍋	地滑り	平成23年3月25日	○	-
早借(2)	氷見市	早借	地滑り	平成23年3月25日	○	-
日名田	氷見市	日名田	地滑り	平成23年3月25日	○	-
床鍋	氷見市	床鍋、三尾、日名田	地滑り	平成23年3月25日	○	-
論田	氷見市	論田、熊無	地滑り	平成23年3月25日	○	-
谷村	氷見市	余川	地滑り	平成23年3月25日	○	-
京地	氷見市	余川	地滑り	平成23年3月25日	○	-
谷屋第一	氷見市	谷屋	地滑り	平成23年3月25日	○	-
熊無第一	氷見市	熊無、谷屋	地滑り	平成23年3月25日	○	-
熊無	氷見市	熊無、論田	地滑り	平成23年3月25日	○	-
余川	氷見市	余川	地滑り	平成23年3月25日	○	-
小竹	氷見市	小竹	地滑り	平成23年3月25日	○	-
三田窪	氷見市	矢田部	地滑り	平成23年3月25日	○	-
浦田	氷見市	浦田	地滑り	平成23年3月25日	○	-

区域の名称	市町村名	所在地	自然現象の種類	指定年月日	警戒区域	特別警戒区域
大浦	氷見市	大浦	地滑り	平成23年3月25日	○	-
矢田部	氷見市	矢田部	地滑り	平成23年3月25日	○	-
粟原	氷見市	粟原	地滑り	平成23年3月25日	○	-
上矢田部	氷見市	矢田部	地滑り	平成23年3月25日	○	-
下矢田部	氷見市	矢田部	地滑り	平成23年3月25日	○	-
吉池	氷見市	吉池、仏生寺	地滑り	平成23年3月25日	○	-
南上中	氷見市	仏生寺	地滑り	平成23年3月25日	○	-
鞍骨諏訪	氷見市	鞍骨	地滑り	平成23年3月25日	○	-
細越	氷見市	細越、仏生寺	地滑り	平成23年3月25日	○	-
鉢根	氷見市	鞍骨	地滑り	平成23年3月25日	○	-
脇之谷内	氷見市	仏生寺	地滑り	平成23年3月25日	○	-
仏生寺	氷見市	仏生寺	地滑り	平成23年3月25日	○	-
鞍骨	氷見市	鞍骨	地滑り	平成23年3月25日	○	-
堀田(1)	氷見市	堀田	急傾斜地の崩壊	平成24年5月31日	○	○
神代(3)	氷見市	神代	急傾斜地の崩壊	平成24年5月31日	○	○
指崎	氷見市	指崎	地滑り	平成24年5月31日	○	-
指崎(南)	氷見市	指崎	地滑り	平成24年5月31日	○	-
小川	氷見市	小川	地滑り	平成24年5月31日	○	-
田地	氷見市	田地	地滑り	平成24年5月31日	○	-
向谷内・舟塚	氷見市	向谷内、舟塚	地滑り	平成24年5月31日	○	-
柿谷石戸谷内	氷見市	柿谷	地滑り	平成24年5月31日	○	-
明和	氷見市	谷屋	地滑り	平成24年5月31日	○	-
田江	氷見市	田江、小窪	地滑り	平成24年5月31日	○	-
久目	氷見市	久目	地滑り	平成24年5月31日	○	-
鞍川(南)	氷見市	鞍川	地滑り	平成24年5月31日	○	-
棚懸	氷見市	棚懸	地滑り	平成24年5月31日	○	-
津野	氷見市	十二町	地滑り	平成24年5月31日	○	-
仏生寺	氷見市	仏生寺	地滑り	平成24年5月31日	○	-
上中	氷見市	仏生寺	地滑り	平成24年5月31日	○	-
中村(北)	氷見市	中村	地滑り	平成24年5月31日	○	-
岩瀬(北)	氷見市	岩瀬	地滑り	平成24年5月31日	○	-
桑院(南)	氷見市	桑院	地滑り	平成24年5月31日	○	-
指崎	氷見市	森寺、指崎	地滑り	平成24年5月31日	○	-
田地	氷見市	田地	地滑り	平成24年5月31日	○	-
松木	氷見市	松木	地滑り	平成24年5月31日	○	-
百谷	氷見市	百谷	地滑り	平成24年5月31日	○	-
小窪	氷見市	小窪	地滑り	平成24年5月31日	○	-
久目	氷見市	久目	地滑り	平成24年5月31日	○	-
久目(東)	氷見市	久目	地滑り	平成24年5月31日	○	-
岩瀬(北)	氷見市	岩瀬	地滑り	平成24年5月31日	○	-
棚懸	氷見市	棚懸	地滑り	平成24年5月31日	○	-
大境(2)	氷見市	大境	急傾斜地の崩壊	平成24年8月8日	○	○
姿(2)	氷見市	姿	急傾斜地の崩壊	平成24年8月8日	○	○
小境(1)	氷見市	小境	急傾斜地の崩壊	平成24年8月8日	○	○
石崎(3)	氷見市	堀田	急傾斜地の崩壊	平成24年8月8日	○	-
下久津呂(1)	氷見市	下久津呂、下久津呂	急傾斜地の崩壊	平成24年8月8日	○	○
泉(1)	氷見市	泉	急傾斜地の崩壊	平成24年8月8日	○	○
東谷川	氷見市	胡桃	土石流	平成24年8月8日	○	-
中谷川	氷見市	小滝	土石流	平成24年8月8日	○	-
阿尾(A)	氷見市	阿尾	急傾斜地の崩壊	平成25年3月13日	○	○
上久津呂(5)	氷見市	上久津呂	急傾斜地の崩壊	平成25年3月13日	○	○
谷屋(3)	氷見市	谷屋	急傾斜地の崩壊	平成28年4月6日	○	○
谷屋(4)	氷見市	谷屋	急傾斜地の崩壊	平成28年4月6日	○	○
葛葉(2)	氷見市	葛葉	急傾斜地の崩壊	平成28年4月6日	○	○
中峰谷	氷見市	上余川	土石流	平成28年4月6日	○	○
朝日丘(2)	氷見市	朝日丘	急傾斜地の崩壊	平成30年6月6日	○	○
園(3)	氷見市	園	急傾斜地の崩壊	平成30年6月6日	○	○
朝日丘(1)	氷見市	朝日丘	急傾斜地の崩壊	平成30年6月6日	○	○
太田(6)	氷見市	下田子、高岡市西田	急傾斜地の崩壊	令和元年5月29日	○	○
統光谷	氷見市	久目、触坂	土石流	令和元年5月29日	○	○
白見谷	氷見市	小滝	土石流	令和元年5月29日	○	-
柿谷谷(1)	氷見市	柿谷	土石流	令和元年5月29日	○	○
坂津(2)	氷見市	十二町	急傾斜地の崩壊	令和元年12月11日	○	○
谷屋(2)	氷見市	谷屋	急傾斜地の崩壊	令和元年12月11日	○	○
見内(3)	氷見市	見内	急傾斜地の崩壊	令和3年3月19日	○	○
藁輪	滑川市	藁輪	急傾斜地の崩壊	平成23年3月25日	○	○
東福寺(3)	滑川市	東福寺	急傾斜地の崩壊	平成23年3月25日	○	○
大日	滑川市	大日	急傾斜地の崩壊	平成23年3月25日	○	○
大浦(3)	滑川市	大浦、室山	急傾斜地の崩壊	平成23年3月25日	○	○
大浦(4)	滑川市	大浦、室山	急傾斜地の崩壊	平成23年3月25日	○	○
千鳥(1)	滑川市	千鳥	急傾斜地の崩壊	平成23年3月25日	○	○
千鳥(2)	滑川市	千鳥	急傾斜地の崩壊	平成23年3月25日	○	○
東福寺(1)	滑川市	東福寺、東福寺野	急傾斜地の崩壊	平成23年3月25日	○	○
大浦(1)	滑川市	大浦、室山、大林	急傾斜地の崩壊	平成23年3月25日	○	○
東福寺(4)	滑川市	東福寺	急傾斜地の崩壊	平成23年3月25日	○	○
大浦(2)	滑川市	大浦、大林、大崎野	急傾斜地の崩壊	平成23年3月25日	○	○
大崎野(2)	滑川市	大崎野	急傾斜地の崩壊	平成23年3月25日	○	-
東福寺野(1)	滑川市	東福寺野、東福寺、田林	急傾斜地の崩壊	平成23年3月25日	○	○
大崎野(3)	滑川市	大崎野	急傾斜地の崩壊	平成23年3月25日	○	○
大崎野(4)	滑川市	大崎野	急傾斜地の崩壊	平成23年3月25日	○	○
大崎野(1)	滑川市	大崎野	急傾斜地の崩壊	平成23年3月25日	○	○
東福寺野(2)	滑川市	東福寺野	急傾斜地の崩壊	平成23年3月25日	○	○
東福寺野(3)	滑川市	東福寺野	急傾斜地の崩壊	平成23年3月25日	○	○
東福寺(5)	滑川市	東福寺、田林	急傾斜地の崩壊	平成23年3月25日	○	○
東福寺(2)	滑川市	東福寺	急傾斜地の崩壊	平成23年3月25日	○	○
東福寺(6)	滑川市	東福寺	急傾斜地の崩壊	平成23年3月25日	○	○
小森(1)	滑川市	小森	急傾斜地の崩壊	平成23年3月25日	○	○
小森(2)	滑川市	小森、東福寺野	急傾斜地の崩壊	平成23年3月25日	○	○
東福寺野(4)	滑川市	東福寺野	急傾斜地の崩壊	平成23年3月25日	○	○
開	滑川市	開	急傾斜地の崩壊	平成23年3月25日	○	○
東福寺野(5)	滑川市	東福寺野	急傾斜地の崩壊	平成23年3月25日	○	○

区域の名称	市町村名	所在地	自然現象の種類	指定年月日	警戒区域	特別警戒区域
本江(3)	滑川市	本江、東福寺野	急傾斜地の崩壊	平成23年3月25日	○	○
東福寺野(6)	滑川市	東福寺野	急傾斜地の崩壊	平成23年3月25日	○	○
本江(4)	滑川市	本江	急傾斜地の崩壊	平成23年3月25日	○	-
本江(1)	滑川市	本江、東福寺野	急傾斜地の崩壊	平成23年3月25日	○	○
本江(2)	滑川市	本江、安田、田林	急傾斜地の崩壊	平成23年3月25日	○	○
本江(5)	滑川市	本江、上市町砂林開	急傾斜地の崩壊	平成23年3月25日	○	○
本江(6)	滑川市	本江	急傾斜地の崩壊	平成23年3月25日	○	○
東福寺(7)	滑川市	東福寺	急傾斜地の崩壊	平成23年3月25日	○	○
大崎野(5)	滑川市	大崎野、大浦、森野新、野尻	急傾斜地の崩壊	平成23年3月25日	○	○
東福寺野(7)	滑川市	東福寺野	急傾斜地の崩壊	平成23年3月25日	○	○
本江(7)	滑川市	本江	急傾斜地の崩壊	平成23年3月25日	○	○
小杉谷	滑川市	本江、東福寺野、田林	土石流	平成23年3月25日	○	○
番念寺川	滑川市	本江	土石流	平成23年3月25日	○	○
小森一の谷	滑川市	小森	土石流	平成23年3月25日	○	○
曾門林谷	滑川市	小森	土石流	平成23年3月25日	○	-
小森二の谷	滑川市	小森	土石流	平成23年3月25日	○	-
東福寺	滑川市	東福寺	土石流	平成23年3月25日	○	○
大杉川	滑川市	本江、小森、上市町黒川	土石流	平成23年3月25日	○	○
蓑輪(1)	滑川市	蓑輪	土石流	平成23年3月25日	○	○
蓑輪(2)	滑川市	蓑輪	土石流	平成23年3月25日	○	○
蓑輪(3)	滑川市	蓑輪	土石流	平成23年3月25日	○	-
蓑輪(1)	滑川市	蓑輪、魚津市鉢	地滑り	平成23年3月25日	○	-
東福寺(1)	滑川市	東福寺、中野	地滑り	平成23年3月25日	○	-
小森(1)	滑川市	小森、東福寺野、上市町黒川	地滑り	平成23年3月25日	○	-
大浦	滑川市	大浦、室山	地滑り	平成23年3月25日	○	-
東福寺(3)	滑川市	東福寺	地滑り	平成23年3月25日	○	-
大日	滑川市	大日	地滑り	平成23年3月25日	○	-
蓑輪(2)	滑川市	東福寺、上市町護摩堂	地滑り	平成23年3月25日	○	-
東福寺(2)	滑川市	東福寺野、本江、田林	地滑り	平成23年3月25日	○	-
小杉谷	滑川市	千鳥	地滑り	平成23年3月25日	○	-
東福寺野	滑川市	東福寺野	地滑り	平成23年3月25日	○	-
小森(2)	滑川市	小森、東福寺野	地滑り	平成23年3月25日	○	-
西谷川	滑川市	蓑輪	土石流	令和3年3月19日	○	-
田家野(1)	黒部市	田家野	急傾斜地の崩壊	平成22年3月31日	○	○
田家野(2)	黒部市	田家野、鏡野	急傾斜地の崩壊	平成22年3月31日	○	○
田家野(3)	黒部市	田家野、神谷	急傾斜地の崩壊	平成22年3月31日	○	○
田家野(4)	黒部市	田家野、神谷	急傾斜地の崩壊	平成22年3月31日	○	○
阿古屋野(1)	黒部市	阿古屋野	急傾斜地の崩壊	平成22年3月31日	○	○
阿古屋野(2)	黒部市	阿古屋野、山田	急傾斜地の崩壊	平成22年3月31日	○	○
神谷	黒部市	神谷、窪野	急傾斜地の崩壊	平成22年3月31日	○	○
山田	黒部市	山田	急傾斜地の崩壊	平成22年3月31日	○	○
山田(2)	黒部市	山田、神谷、窪野	急傾斜地の崩壊	平成22年3月31日	○	○
山田(3)	黒部市	山田	急傾斜地の崩壊	平成22年3月31日	○	○
鏡野	黒部市	鏡野、枕野	急傾斜地の崩壊	平成22年3月31日	○	○
大越沢	黒部市	若栗	土石流	平成22年6月22日	○	-
袖野	黒部市	若栗	土石流	平成22年6月22日	○	○
若栗大越(2)	黒部市	若栗、宇奈月町栃屋	土石流	平成22年6月22日	○	○
若栗大越(3)	黒部市	若栗	土石流	平成22年6月22日	○	-
若栗大越(4)	黒部市	若栗	土石流	平成22年6月22日	○	-
若栗大越(5)	黒部市	若栗	土石流	平成22年6月22日	○	-
若栗大越(6)	黒部市	若栗	土石流	平成22年6月22日	○	-
宇奈月(7)	黒部市	宇奈月町内山	急傾斜地の崩壊	平成23年3月31日	○	○
宇奈月(9)	黒部市	宇奈月町内山	急傾斜地の崩壊	平成23年3月31日	○	○
宇奈月(10)	黒部市	宇奈月町内山	急傾斜地の崩壊	平成23年3月31日	○	○
宇奈月(12)	黒部市	宇奈月町内山、宇奈月町下立	急傾斜地の崩壊	平成23年3月31日	○	○
宇奈月(13)	黒部市	宇奈月町内山	急傾斜地の崩壊	平成23年3月31日	○	○
大滝川	黒部市	宇奈月町内山	土石流	平成23年3月31日	○	○
宮谷川1の沢	黒部市	宇奈月町内山	土石流	平成23年3月31日	○	○
宮谷川2の沢	黒部市	宇奈月町内山	土石流	平成23年3月31日	○	-
西ノ谷川	黒部市	宇奈月町内山	土石流	平成23年3月31日	○	○
イナバ谷川	黒部市	宇奈月町内山	土石流	平成23年3月31日	○	○
中岩谷	黒部市	宇奈月町内山	土石流	平成23年3月31日	○	-
宇奈月(3)	黒部市	宇奈月町内山	土石流	平成23年3月31日	○	○
宇奈月(4)	黒部市	宇奈月町内山	土石流	平成23年3月31日	○	-
高滝谷	黒部市	宇奈月町内山	土石流	平成23年3月31日	○	○
下山(2)	黒部市	宇奈月町舟見(入善町下山)	急傾斜地の崩壊	平成24年3月27日	○	○
墓ノ木(1)	黒部市	宇奈月町愛本新、宇奈月町舟見(入善町墓ノ木)	急傾斜地の崩壊	平成24年3月27日	○	○
墓ノ木(2)	黒部市	宇奈月町愛本新、宇奈月町舟見、宇奈月町中ノ口(入善町墓ノ木)	急傾斜地の崩壊	平成24年3月27日	○	○
墓ノ木(3)	黒部市	宇奈月町愛本新、宇奈月町舟見(入善町墓ノ木)	急傾斜地の崩壊	平成24年3月27日	○	○
愛本新(2)	黒部市	宇奈月町愛本新、宇奈月町舟見、宇奈月町中ノ口	急傾斜地の崩壊	平成24年3月27日	○	○
愛本新(3)	黒部市	宇奈月町愛本新、宇奈月町舟見	急傾斜地の崩壊	平成24年3月27日	○	-
愛本新(4)	黒部市	宇奈月町愛本新、宇奈月町舟見(入善町墓ノ木、下山)	急傾斜地の崩壊	平成24年3月27日	○	○
愛本新(5)	黒部市	宇奈月町舟見、入善町下山	急傾斜地の崩壊	平成24年3月27日	○	○
愛本新(6)	黒部市	宇奈月町愛本新、宇奈月町舟見	急傾斜地の崩壊	平成24年3月27日	○	○
愛本新(7)	黒部市	宇奈月町愛本新、宇奈月町舟見(入善町下山)	急傾斜地の崩壊	平成24年3月27日	○	○
愛本新(8)	黒部市	宇奈月町舟見(入善町下山)	急傾斜地の崩壊	平成24年3月27日	○	○
中ノ口(1)	黒部市	宇奈月町中ノ口	急傾斜地の崩壊	平成24年3月27日	○	○
中ノ口(2)	黒部市	宇奈月町中ノ口、宇奈月町舟見、宇奈月町窪野、宇奈月町栗田、宇奈月町愛本新	急傾斜地の崩壊	平成24年3月27日	○	○
中ノ口(3)	黒部市	宇奈月町中ノ口、宇奈月町明日	急傾斜地の崩壊	平成24年3月27日	○	○
中ノ口(4)	黒部市	宇奈月町中ノ口	急傾斜地の崩壊	平成24年3月27日	○	○
中ノ口(5)	黒部市	宇奈月町中ノ口、宇奈月町舟見、宇奈月町愛本新	急傾斜地の崩壊	平成24年3月27日	○	○
中ノ口(6)	黒部市	宇奈月町中ノ口	急傾斜地の崩壊	平成24年3月27日	○	○
中ノ口(7)	黒部市	宇奈月町中ノ口、宇奈月町舟見、宇奈月町愛本新	急傾斜地の崩壊	平成24年3月27日	○	○
明日(1)	黒部市	宇奈月町明日	急傾斜地の崩壊	平成24年3月27日	○	○
明日(2)	黒部市	宇奈月町明日	急傾斜地の崩壊	平成24年3月27日	○	○
明日(3)	黒部市	宇奈月町明日	急傾斜地の崩壊	平成24年3月27日	○	○
明日(4)	黒部市	宇奈月町明日	急傾斜地の崩壊	平成24年3月27日	○	○
明日(5)	黒部市	宇奈月町明日	急傾斜地の崩壊	平成24年3月27日	○	○
明日(6)	黒部市	宇奈月町明日	急傾斜地の崩壊	平成24年3月27日	○	○
明日(7)	黒部市	宇奈月町明日	急傾斜地の崩壊	平成24年3月27日	○	○
下立(1)	黒部市	宇奈月町下立	急傾斜地の崩壊	平成24年3月27日	○	○

区域の名称	市町村名	所在地	自然現象の種類	指定年月日	警戒区域	特別警戒区域
下立(2)	黒部市	宇奈月町下立	急傾斜地の崩壊	平成24年3月27日	○	○
下立(3)	黒部市	宇奈月町下立	急傾斜地の崩壊	平成24年3月27日	○	○
下立(4)	黒部市	宇奈月町下立	急傾斜地の崩壊	平成24年3月27日	○	○
下立(5)	黒部市	宇奈月町下立	急傾斜地の崩壊	平成24年3月27日	○	○
下立(6)	黒部市	宇奈月町下立	急傾斜地の崩壊	平成24年3月27日	○	○
下立(7)	黒部市	宇奈月町下立	急傾斜地の崩壊	平成24年3月27日	○	○
中陣(1)	黒部市	中陣、朴谷	急傾斜地の崩壊	平成24年3月27日	○	○
中陣(2)	黒部市	中陣	急傾斜地の崩壊	平成24年3月27日	○	○
尾山(1)	黒部市	尾山	急傾斜地の崩壊	平成24年3月27日	○	○
尾山(2)	黒部市	尾山、阿弥陀堂	急傾斜地の崩壊	平成24年3月27日	○	○
阿弥陀堂(1)	黒部市	阿弥陀堂	急傾斜地の崩壊	平成24年3月27日	○	○
阿弥陀堂(2)	黒部市	阿弥陀堂	急傾斜地の崩壊	平成24年3月27日	○	○
阿弥陀堂(3)	黒部市	阿弥陀堂	急傾斜地の崩壊	平成24年3月27日	○	○
釈迦堂(1)	黒部市	釈迦堂、内生谷	急傾斜地の崩壊	平成24年3月27日	○	○
釈迦堂(2)	黒部市	釈迦堂	急傾斜地の崩壊	平成24年3月27日	○	○
内生谷	黒部市	内生谷	急傾斜地の崩壊	平成24年3月27日	○	○
笠破(1)	黒部市	笠破	急傾斜地の崩壊	平成24年3月27日	○	○
笠破(2)	黒部市	笠破、内生谷	急傾斜地の崩壊	平成24年3月27日	○	○
笠破(3)	黒部市	笠破	急傾斜地の崩壊	平成24年3月27日	○	○
田籾(1)	黒部市	田籾	急傾斜地の崩壊	平成24年3月27日	○	○
田籾(2)	黒部市	田籾	急傾斜地の崩壊	平成24年3月27日	○	○
田籾(3)	黒部市	田籾	急傾斜地の崩壊	平成24年3月27日	○	○
田籾(4)	黒部市	田籾	急傾斜地の崩壊	平成24年3月27日	○	○
池尻(1)	黒部市	池尻	急傾斜地の崩壊	平成24年3月27日	○	○
池尻(2)	黒部市	池尻	急傾斜地の崩壊	平成24年3月27日	○	○
池尻(3)	黒部市	池尻	急傾斜地の崩壊	平成24年3月27日	○	○
池尻(4)	黒部市	池尻	急傾斜地の崩壊	平成24年3月27日	○	○
福平(1)	黒部市	福平	急傾斜地の崩壊	平成24年3月27日	○	○
福平(2)	黒部市	福平	急傾斜地の崩壊	平成24年3月27日	○	○
福平(3)	黒部市	福平	急傾斜地の崩壊	平成24年3月27日	○	○
福平(4)	黒部市	福平	急傾斜地の崩壊	平成24年3月27日	○	○
別所(1)	黒部市	別所	急傾斜地の崩壊	平成24年3月27日	○	○
別所(2)	黒部市	別所	急傾斜地の崩壊	平成24年3月27日	○	○
別所(3)	黒部市	別所	急傾斜地の崩壊	平成24年3月27日	○	○
別所(4)	黒部市	別所	急傾斜地の崩壊	平成24年3月27日	○	○
柳沢	黒部市	柳沢	急傾斜地の崩壊	平成24年3月27日	○	○
前沢	黒部市	前沢	急傾斜地の崩壊	平成24年3月27日	○	○
宮沢(1)	黒部市	宮沢	急傾斜地の崩壊	平成24年3月27日	○	○
宮沢(2)	黒部市	宮沢、枕野	急傾斜地の崩壊	平成24年3月27日	○	○
宮沢(3)	黒部市	宮沢	急傾斜地の崩壊	平成24年3月27日	○	○
枕野(1)	黒部市	枕野	急傾斜地の崩壊	平成24年3月27日	○	○
枕野(2)	黒部市	枕野	急傾斜地の崩壊	平成24年3月27日	○	○
枕野(3)	黒部市	枕野	急傾斜地の崩壊	平成24年3月27日	○	-
枕野(4)	黒部市	枕野	急傾斜地の崩壊	平成24年3月27日	○	○
本野(1)	黒部市	本野	急傾斜地の崩壊	平成24年3月27日	○	○
本野(2)	黒部市	本野、吉城寺、枕野	急傾斜地の崩壊	平成24年3月27日	○	○
中山(1)	黒部市	中山	急傾斜地の崩壊	平成24年3月27日	○	○
中山(2)	黒部市	中山	急傾斜地の崩壊	平成24年3月27日	○	○
中山(3)	黒部市	中山	急傾斜地の崩壊	平成24年3月27日	○	○
中山(4)	黒部市	中山	急傾斜地の崩壊	平成24年3月27日	○	○
吉城寺(1)	黒部市	吉城寺	急傾斜地の崩壊	平成24年3月27日	○	○
吉城寺(2)	黒部市	吉城寺	急傾斜地の崩壊	平成24年3月27日	○	○
栗寺(1)	黒部市	栗寺	急傾斜地の崩壊	平成24年3月27日	○	○
栗寺(2)	黒部市	栗寺	急傾斜地の崩壊	平成24年3月27日	○	○
栗寺(3)	黒部市	栗寺	急傾斜地の崩壊	平成24年3月27日	○	○
宮野(1)	黒部市	宮野	急傾斜地の崩壊	平成24年3月27日	○	○
宮野(2)	黒部市	宮野、萩生	急傾斜地の崩壊	平成24年3月27日	○	○
萩生(1)	黒部市	萩生、萩生新、山田新	急傾斜地の崩壊	平成24年3月27日	○	○
萩生(2)	黒部市	萩生、長屋、山田新	急傾斜地の崩壊	平成24年3月27日	○	○
萩生(3)	黒部市	萩生、山田新	急傾斜地の崩壊	平成24年3月27日	○	○
宇奈月(1)	黒部市	宇奈月温泉、黒部峡谷口	急傾斜地の崩壊	平成24年3月27日	○	○
宇奈月(2)	黒部市	宇奈月温泉、黒部峡谷口	急傾斜地の崩壊	平成24年3月27日	○	○
宇奈月(3)	黒部市	宇奈月温泉	急傾斜地の崩壊	平成24年3月27日	○	○
宇奈月(4)	黒部市	宇奈月温泉、宇奈月町舟見明日音澤	急傾斜地の崩壊	平成24年3月27日	○	○
宇奈月(5)	黒部市	宇奈月温泉、宇奈月町舟見明日音澤	急傾斜地の崩壊	平成24年3月27日	○	○
宇奈月(6)	黒部市	宇奈月温泉	急傾斜地の崩壊	平成24年3月27日	○	○
宇奈月(14)	黒部市	宇奈月温泉	急傾斜地の崩壊	平成24年3月27日	○	○
宇奈月(15)	黒部市	宇奈月内山	急傾斜地の崩壊	平成24年3月27日	○	○
音沢	黒部市	宇奈月音澤	急傾斜地の崩壊	平成24年3月27日	○	○
音沢(2)	黒部市	宇奈月音澤	急傾斜地の崩壊	平成24年3月27日	○	○
下高巧川	黒部市	宇奈月町明日	土石流	平成24年3月27日	○	○
中谷沢	黒部市	宇奈月町明日	土石流	平成24年3月27日	○	○
上高巧川	黒部市	宇奈月町明日、宇奈月町中ノ谷	土石流	平成24年3月27日	○	○
鎌谷	黒部市	宇奈月町明日	土石流	平成24年3月27日	○	○
明日栗虫(1)	黒部市	宇奈月町明日	土石流	平成24年3月27日	○	○
明日栗虫(2)	黒部市	宇奈月町明日	土石流	平成24年3月27日	○	○
下立沢	黒部市	宇奈月町下立	土石流	平成24年3月27日	○	○
仁王堂川	黒部市	宇奈月町下立	土石流	平成24年3月27日	○	○
松尾谷	黒部市	宇奈月町下立	土石流	平成24年3月27日	○	○
堂古谷	黒部市	宇奈月町下立	土石流	平成24年3月27日	○	-
下立五区	黒部市	宇奈月町下立	土石流	平成24年3月27日	○	-
中陣1の沢	黒部市	中陣	土石流	平成24年3月27日	○	○
中陣2の沢	黒部市	中陣	土石流	平成24年3月27日	○	○
もろ谷川	黒部市	中陣	土石流	平成24年3月27日	○	-
栃谷川	黒部市	中陣	土石流	平成24年3月27日	○	○
中陣	黒部市	中陣	土石流	平成24年3月27日	○	-
朴谷沢	黒部市	朴谷、中陣	土石流	平成24年3月27日	○	-
朴谷2の沢	黒部市	朴谷	土石流	平成24年3月27日	○	-
朴谷3の沢	黒部市	朴谷	土石流	平成24年3月27日	○	-
尾山大谷川	黒部市	尾山	土石流	平成24年3月27日	○	○
寺谷敷谷川	黒部市	阿弥陀堂、尾山	土石流	平成24年3月27日	○	-

区域の名称	市町村名	所在地	自然現象の種類	指定年月日	警戒区域	特別警戒区域
尾山	黒部市	尾山、阿弥陀堂	土石流	平成24年3月27日	○	-
上小屋野谷川	黒部市	阿弥陀堂	土石流	平成24年3月27日	○	-
下小屋野谷川	黒部市	阿弥陀堂	土石流	平成24年3月27日	○	○
阿弥陀堂沢	黒部市	阿弥陀堂、釈迦堂	土石流	平成24年3月27日	○	○
釈迦堂1の沢	黒部市	釈迦堂	土石流	平成24年3月27日	○	○
釈迦堂2の沢	黒部市	釈迦堂	土石流	平成24年3月27日	○	○
釈迦堂3の沢	黒部市	釈迦堂、内生谷	土石流	平成24年3月27日	○	○
釈迦堂4の沢	黒部市	釈迦堂	土石流	平成24年3月27日	○	○
内生谷西沢	黒部市	内生谷	土石流	平成24年3月27日	○	○
内生谷東沢	黒部市	内生谷	土石流	平成24年3月27日	○	○
前川	黒部市	内生谷	土石流	平成24年3月27日	○	○
宮ノ谷	黒部市	笠破	土石流	平成24年3月27日	○	○
東笠破谷	黒部市	笠破	土石流	平成24年3月27日	○	-
田糶沢	黒部市	田糶	土石流	平成24年3月27日	○	○
与茂谷	黒部市	福平	土石流	平成24年3月27日	○	○
ヤタ谷川	黒部市	宇奈月温泉、宇奈月町舟見明日音澤	土石流	平成24年3月27日	○	○
宇奈月谷	黒部市	宇奈月温泉	土石流	平成24年3月27日	○	○
水無谷	黒部市	宇奈月温泉	土石流	平成24年3月27日	○	○
インワ谷沢	黒部市	宇奈月温泉	土石流	平成24年3月27日	○	○
深谷	黒部市	宇奈月温泉	土石流	平成24年3月27日	○	○
粉土谷	黒部市	宇奈月温泉、宇奈月町内山	土石流	平成24年3月27日	○	○
明日音沢	黒部市	宇奈月町音澤	土石流	平成24年3月27日	○	○
音沢	黒部市	宇奈月町音澤	土石流	平成24年3月27日	○	-
若栗大越(1)	黒部市	若栗、宇奈月町栃屋	土石流	平成24年3月27日	○	○
滝の谷	黒部市	宇奈月町浦山	土石流	平成24年3月27日	○	-
栃屋谷	黒部市	宇奈月町栃屋	土石流	平成24年3月27日	○	○
浦山(1)	黒部市	宇奈月町浦山	土石流	平成24年3月27日	○	○
浦山(2)	黒部市	宇奈月町浦山	土石流	平成24年3月27日	○	-
浦山(3)	黒部市	宇奈月町浦山	土石流	平成24年3月27日	○	○
栃屋(1)	黒部市	宇奈月町栃屋、宇奈月町浦山	土石流	平成24年3月27日	○	○
栃屋(2)	黒部市	宇奈月町栃屋、宇奈月町浦山	土石流	平成24年3月27日	○	-
栃屋(3)	黒部市	宇奈月町栃屋、宇奈月町浦山	土石流	平成24年3月27日	○	-
栃屋(4)	黒部市	宇奈月町栃屋	土石流	平成24年3月27日	○	○
栃屋(5)	黒部市	宇奈月町栃屋	土石流	平成24年3月27日	○	○
栃屋(6)	黒部市	宇奈月町栃屋	土石流	平成24年3月27日	○	-
栃屋(7)	黒部市	宇奈月町栃屋	土石流	平成24年3月27日	○	-
舟見第二	黒部市	宇奈月町明日(入善町舟見)(朝日町棚山)	地滑り	平成24年3月27日	○	-
下立(1)	黒部市	宇奈月町下立	地滑り	平成24年3月27日	○	-
下立(2)	黒部市	宇奈月町下立	地滑り	平成24年3月27日	○	-
下立立岩	黒部市	宇奈月町下立	地滑り	平成24年3月27日	○	-
奥田糶	黒部市	田糶	地滑り	平成24年3月27日	○	-
嘉例沢(1)	黒部市	嘉例沢	地滑り	平成24年3月27日	○	-
嘉例沢(2)	黒部市	嘉例沢	地滑り	平成24年3月27日	○	-
朴谷	黒部市	中陸、朴谷	地滑り	平成24年3月27日	○	-
尾山	黒部市	尾山	地滑り	平成24年3月27日	○	-
内生谷	黒部市	内生谷	地滑り	平成24年3月27日	○	-
田糶	黒部市	田糶	地滑り	平成24年3月27日	○	-
池の尻	黒部市	池尻	地滑り	平成24年3月27日	○	-
福平	黒部市	福平	地滑り	平成24年3月27日	○	-
福平(2)	黒部市	福平、池尻	地滑り	平成24年3月27日	○	-
田糶岩下	黒部市	田糶	地滑り	平成24年3月27日	○	-
池尻	黒部市	池尻、福平、田糶	地滑り	平成24年3月27日	○	-
内山	黒部市	宇奈月町内山	地滑り	平成24年3月27日	○	-
袖野	黒部市	若栗	地滑り	平成24年3月27日	○	-
下立(8)	黒部市	宇奈月町下立	急傾斜地の崩壊	平成24年7月31日	○	○
青岩(1)	黒部市	宇奈月町下立	地滑り	平成24年7月31日	○	-
青岩(2)	黒部市	宇奈月町下立	地滑り	平成24年7月31日	○	-
舟子川	黒部市	宇奈月町下立	土石流	平成28年4月6日	○	-
若栗	黒部市	若栗、宮野	急傾斜地の崩壊	平成28年4月8日	○	○
宇奈月(8)	黒部市	宇奈月町内山	急傾斜地の崩壊	平成30年6月6日	○	○
朴谷	黒部市	朴谷	急傾斜地の崩壊	令和3年1月20日	○	○
水上谷(2)	砺波市	井栗谷、富山市山田今山田	土石流	平成22年10月29日	○	-
今山田第二	砺波市	井栗谷、富山市山田今山田	地滑り	平成22年10月29日	○	-
清水(2)	砺波市	井栗谷、富山市山田清水	地滑り	平成22年10月29日	○	-
安川(1)	砺波市	安川、徳万	急傾斜地の崩壊	平成24年5月31日	○	○
安川(2)	砺波市	安川	急傾斜地の崩壊	平成24年5月31日	○	○
市谷(1)	砺波市	市谷、坪野	急傾斜地の崩壊	平成24年5月31日	○	○
市谷(2)	砺波市	市谷	急傾斜地の崩壊	平成24年5月31日	○	○
市谷(3)	砺波市	市谷	急傾斜地の崩壊	平成24年5月31日	○	○
市谷(4)	砺波市	市谷	急傾斜地の崩壊	平成24年5月31日	○	○
市谷(5)	砺波市	市谷、富山市婦中町律原	急傾斜地の崩壊	平成24年5月31日	○	○
坪野(1)	砺波市	坪野	急傾斜地の崩壊	平成24年5月31日	○	○
坪野(2)	砺波市	坪野	急傾斜地の崩壊	平成24年5月31日	○	○
正権寺(1)	砺波市	正権寺	急傾斜地の崩壊	平成24年5月31日	○	○
正権寺(2)	砺波市	正権寺、池原	急傾斜地の崩壊	平成24年5月31日	○	○
東別所(1)	砺波市	東別所	急傾斜地の崩壊	平成24年5月31日	○	-
東別所(2)	砺波市	東別所	急傾斜地の崩壊	平成24年5月31日	○	○
東別所(3)	砺波市	東別所	急傾斜地の崩壊	平成24年5月31日	○	○
東別所(4)	砺波市	東別所、東別所新	急傾斜地の崩壊	平成24年5月31日	○	○
東別所(5)	砺波市	東別所、東別所新	急傾斜地の崩壊	平成24年5月31日	○	○
東別所(6)	砺波市	東別所、東別所新	急傾斜地の崩壊	平成24年5月31日	○	○
峰(1)	砺波市	井栗谷	急傾斜地の崩壊	平成24年5月31日	○	○
峰(2)	砺波市	井栗谷	急傾斜地の崩壊	平成24年5月31日	○	○
峰(3)	砺波市	井栗谷	急傾斜地の崩壊	平成24年5月31日	○	○
峰(4)	砺波市	井栗谷	急傾斜地の崩壊	平成24年5月31日	○	○
峰(5)	砺波市	井栗谷	急傾斜地の崩壊	平成24年5月31日	○	○
峰(6)	砺波市	井栗谷	急傾斜地の崩壊	平成24年5月31日	○	○
峰(7)	砺波市	井栗谷	急傾斜地の崩壊	平成24年5月31日	○	○
峰(8)	砺波市	井栗谷	急傾斜地の崩壊	平成24年5月31日	○	○
峰(9)	砺波市	井栗谷	急傾斜地の崩壊	平成24年5月31日	○	○
栃上(1)	砺波市	栃上	急傾斜地の崩壊	平成24年5月31日	○	○

区域の名称	市町村名	所在地	自然現象の種類	指定年月日	警戒区域	特別警戒区域
栃上(2)	栃波市	栃上、栃上新	急傾斜地の崩壊	平成24年5月31日	○	○
栃上(3)	栃波市	栃上、栃上新	急傾斜地の崩壊	平成24年5月31日	○	○
栃上(4)	栃波市	栃上	急傾斜地の崩壊	平成24年5月31日	○	○
栃上(5)	栃波市	栃上	急傾斜地の崩壊	平成24年5月31日	○	○
栃上(6)	栃波市	栃上	急傾斜地の崩壊	平成24年5月31日	○	○
栃上(7)	栃波市	栃上、富山市山田牧	急傾斜地の崩壊	平成24年5月31日	○	○
栃上(8)	栃波市	栃上、栃上新	急傾斜地の崩壊	平成24年5月31日	○	○
池原	栃波市	池原	急傾斜地の崩壊	平成24年5月31日	○	○
上和田	栃波市	上和田、増山、池原	急傾斜地の崩壊	平成24年5月31日	○	○
小中尾	栃波市	井栗谷	急傾斜地の崩壊	平成24年5月31日	○	○
孫子	栃波市	井栗谷	急傾斜地の崩壊	平成24年5月31日	○	○
井栗谷	栃波市	井栗谷	急傾斜地の崩壊	平成24年5月31日	○	○
原野	栃波市	井栗谷	急傾斜地の崩壊	平成24年5月31日	○	○
伏木谷(1)	栃波市	伏木谷	急傾斜地の崩壊	平成24年5月31日	○	○
伏木谷(2)	栃波市	伏木谷	急傾斜地の崩壊	平成24年5月31日	○	○
井栗谷(1)	栃波市	井栗谷、谷寺、三谷	急傾斜地の崩壊	平成24年5月31日	○	○
井栗谷(2)	栃波市	井栗谷	急傾斜地の崩壊	平成24年5月31日	○	○
五谷(1)	栃波市	五谷	急傾斜地の崩壊	平成24年5月31日	○	○
寺尾(1)	栃波市	寺尾、井栗谷、三谷	急傾斜地の崩壊	平成24年5月31日	○	○
寺尾(2)	栃波市	谷寺、寺尾	急傾斜地の崩壊	平成24年5月31日	○	○
中尾	栃波市	井栗谷	急傾斜地の崩壊	平成24年5月31日	○	○
東別所	栃波市	東別所	急傾斜地の崩壊	平成24年5月31日	○	○
井栗谷(3)	栃波市	井栗谷、谷寺	急傾斜地の崩壊	平成24年5月31日	○	○
五谷(2)	栃波市	三谷、五谷	急傾斜地の崩壊	平成24年5月31日	○	○
横住(1)	栃波市	庄川町横住	急傾斜地の崩壊	平成24年5月31日	○	○
横住(2)	栃波市	庄川町横住	急傾斜地の崩壊	平成24年5月31日	○	○
落シ	栃波市	庄川町落シ、庄川町横住、庄川町湯山	急傾斜地の崩壊	平成24年5月31日	○	○
湯山	栃波市	庄川町湯山、庄川町湯谷	急傾斜地の崩壊	平成24年5月31日	○	○
湯谷	栃波市	庄川町湯谷	急傾斜地の崩壊	平成24年5月31日	○	○
名ヶ原	栃波市	庄川町名ヶ原	急傾斜地の崩壊	平成24年5月31日	○	○
三谷	栃波市	庄川町三谷	急傾斜地の崩壊	平成24年5月31日	○	○
庄(1)	栃波市	庄川町庄	急傾斜地の崩壊	平成24年5月31日	○	○
庄(2)	栃波市	庄川町庄	急傾斜地の崩壊	平成24年5月31日	○	○
庄(3)	栃波市	庄川町庄	急傾斜地の崩壊	平成24年5月31日	○	○
庄(4)	栃波市	庄川町庄	急傾斜地の崩壊	平成24年5月31日	○	○
庄(5)	栃波市	庄川町庄	急傾斜地の崩壊	平成24年5月31日	○	○
庄(6)	栃波市	庄川町庄	急傾斜地の崩壊	平成24年5月31日	○	○
庄(7)	栃波市	庄川町庄	急傾斜地の崩壊	平成24年5月31日	○	○
庄(8)	栃波市	庄川町庄	急傾斜地の崩壊	平成24年5月31日	○	○
庄(9)	栃波市	庄川町庄	急傾斜地の崩壊	平成24年5月31日	○	○
庄(10)	栃波市	庄川町庄	急傾斜地の崩壊	平成24年5月31日	○	○
庄(11)	栃波市	庄川町庄	急傾斜地の崩壊	平成24年5月31日	○	○
庄(12)	栃波市	庄川町庄	急傾斜地の崩壊	平成24年5月31日	○	○
庄(13)	栃波市	庄川町庄	急傾斜地の崩壊	平成24年5月31日	○	○
金屋(1)	栃波市	庄川町金屋	急傾斜地の崩壊	平成24年5月31日	○	○
金屋(2)	栃波市	庄川町金屋	急傾斜地の崩壊	平成24年5月31日	○	○
金屋(3)	栃波市	庄川町金屋	急傾斜地の崩壊	平成24年5月31日	○	○
金屋(4)	栃波市	庄川町金屋	急傾斜地の崩壊	平成24年5月31日	○	○
金屋(5)	栃波市	庄川町金屋	急傾斜地の崩壊	平成24年5月31日	○	○
金屋(6)	栃波市	庄川町金屋	急傾斜地の崩壊	平成24年5月31日	○	○
金屋(7)	栃波市	庄川町金屋	急傾斜地の崩壊	平成24年5月31日	○	○
金屋(8)	栃波市	庄川町金屋	急傾斜地の崩壊	平成24年5月31日	○	○
小牧(1)	栃波市	庄川町小牧	急傾斜地の崩壊	平成24年5月31日	○	○
小牧(2)	栃波市	庄川町小牧	急傾斜地の崩壊	平成24年5月31日	○	○
小牧(3)	栃波市	庄川町小牧	急傾斜地の崩壊	平成24年5月31日	○	○
小牧(5)	栃波市	庄川町小牧	急傾斜地の崩壊	平成24年5月31日	○	○
小牧(6)	栃波市	庄川町小牧	急傾斜地の崩壊	平成24年5月31日	○	○
谷勝川	栃波市	正権寺、上和田	土石流	平成24年5月31日	○	○
市谷	栃波市	市谷、富山市婦中町葎原	土石流	平成24年5月31日	○	-
芹谷	栃波市	芹谷	土石流	平成24年5月31日	○	○
坪野	栃波市	坪野	土石流	平成24年5月31日	○	○
原野川	栃波市	井栗谷	土石流	平成24年5月31日	○	-
塩谷川	栃波市	東別所、東別所新、栃上	土石流	平成24年5月31日	○	-
浅谷川	栃波市	栃上、東別所、東別所新、塩浅	土石流	平成24年5月31日	○	○
川内(1)	栃波市	川内	土石流	平成24年5月31日	○	○
川内(2)	栃波市	川内	土石流	平成24年5月31日	○	○
西谷川(1)	栃波市	伏木谷	土石流	平成24年5月31日	○	-
西谷川(2)	栃波市	伏木谷	土石流	平成24年5月31日	○	○
寺尾道川	栃波市	五谷、井栗谷	土石流	平成24年5月31日	○	-
東別所(1)	栃波市	東別所、東別所新	土石流	平成24年5月31日	○	-
東別所(2)	栃波市	東別所、東別所新	土石流	平成24年5月31日	○	○
東別所(3)	栃波市	東別所、東別所新	土石流	平成24年5月31日	○	○
東別所(4)	栃波市	東別所、東別所新	土石流	平成24年5月31日	○	-
川内(3)	栃波市	井栗谷、富山市山田今山田	土石流	平成24年5月31日	○	○
塩谷川下	栃波市	栃上、栃上新	土石流	平成24年5月31日	○	○
井栗谷(1)	栃波市	井栗谷、三谷、谷寺	土石流	平成24年5月31日	○	○
井栗谷(2)	栃波市	井栗谷	土石流	平成24年5月31日	○	○
庄(2)	栃波市	庄川町庄	土石流	平成24年5月31日	○	○
庄(3)	栃波市	庄川町庄	土石流	平成24年5月31日	○	○
庄(4)	栃波市	庄川町庄	土石流	平成24年5月31日	○	○
庄(5)	栃波市	庄川町庄	土石流	平成24年5月31日	○	○
若宮谷	栃波市	庄川町庄	土石流	平成24年5月31日	○	○
名源谷	栃波市	庄川町名ヶ原、庄川町落シ	土石流	平成24年5月31日	○	○
小牧(1)	栃波市	庄川町小牧	土石流	平成24年5月31日	○	○
小牧谷	栃波市	庄川町小牧	土石流	平成24年5月31日	○	-
前山谷	栃波市	庄川町小牧	土石流	平成24年5月31日	○	-
尾山谷	栃波市	庄川町金屋、庄川町前山	土石流	平成24年5月31日	○	○
ヤマブシ谷	栃波市	庄川町金屋	土石流	平成24年5月31日	○	○
庄(1)	栃波市	庄川町庄	土石流	平成24年5月31日	○	○
市谷	栃波市	市谷、富山市婦中町葎原	地滑り	平成24年5月31日	○	-
宮森	栃波市	宮森、宮森新	地滑り	平成24年5月31日	○	-

区域の名称	市町村名	所在地	自然現象の種類	指定年月日	警戒区域	特別警戒区域
柱尾	砺波市	桥上、桥上新、井栗谷、東別所	地滑り	平成24年5月31日	○	-
伏木谷	砺波市	伏木谷、五谷、川内	地滑り	平成24年5月31日	○	-
井栗谷(1)	砺波市	井栗谷	地滑り	平成24年5月31日	○	-
井栗谷(2)	砺波市	井栗谷、富山市山田今山田、富山市山田清水	地滑り	平成24年5月31日	○	-
井栗谷(3)	砺波市	井栗谷	地滑り	平成24年5月31日	○	-
井栗谷(4)	砺波市	井栗谷、三谷、五谷、谷寺、寺尾	地滑り	平成24年5月31日	○	-
井栗谷(5)	砺波市	井栗谷、五谷	地滑り	平成24年5月31日	○	-
井栗谷(6)	砺波市	井栗谷、富山市山田清水	地滑り	平成24年5月31日	○	-
井栗新谷	砺波市	井栗谷、井栗谷新、三谷	地滑り	平成24年5月31日	○	-
五谷(1)	砺波市	五谷、井栗谷	地滑り	平成24年5月31日	○	-
五谷(2)	砺波市	井栗谷、寺尾、谷寺、三谷、五谷	地滑り	平成24年5月31日	○	-
浅谷	砺波市	浅谷、安川、東別所、東別所新、桥上、塩浅、茶ノ木	地滑り	平成24年5月31日	○	-
東別所	砺波市	東別所、東別所新	地滑り	平成24年5月31日	○	-
峰	砺波市	井栗谷、桥上、富山市山田清水	地滑り	平成24年5月31日	○	-
塩谷	砺波市	東別所、東別所新、浅谷、塩浅、桥上	地滑り	平成24年5月31日	○	-
川内	砺波市	川内、伏木谷	地滑り	平成24年5月31日	○	-
寺尾	砺波市	井栗谷、寺尾、三谷	地滑り	平成24年5月31日	○	-
徳万	砺波市	塩浅、安川	地滑り	平成24年5月31日	○	-
安川	砺波市	安川	地滑り	平成24年5月31日	○	-
大畑	砺波市	安川、茶ノ木	地滑り	平成24年5月31日	○	-
桥上	砺波市	桥上、桥上新	地滑り	平成24年5月31日	○	-
横住	砺波市	庄川町横住	地滑り	平成24年5月31日	○	-
前山	砺波市	庄川町前山、庄川町金屋	地滑り	平成24年5月31日	○	-
落シ	砺波市	庄川町落シ、庄川町横住、庄川町小牧、庄川町湯山	地滑り	平成24年5月31日	○	-
湯谷	砺波市	庄川町湯山	地滑り	平成24年5月31日	○	-
小牧	砺波市	庄川町小牧、庄川町湯谷	地滑り	平成24年5月31日	○	-
名ヶ原	砺波市	庄川町隠尾、庄川町名ヶ原、庄川町落シ	地滑り	平成24年5月31日	○	-
落シ	砺波市	庄川町落シ	地滑り	平成24年5月31日	○	-
隠尾	砺波市	庄川町隠尾	地滑り	平成24年5月31日	○	-
庄	砺波市	庄川町庄	地滑り	平成24年5月31日	○	-
庄(1)	砺波市	庄川町庄	地滑り	平成24年5月31日	○	-
庄(2)	砺波市	庄川町庄	地滑り	平成24年5月31日	○	-
三谷	砺波市	庄川町三谷、三谷	地滑り	平成24年5月31日	○	-
金屋	砺波市	庄川町金屋、南砺市井波外四入会、南砺市北川	地滑り	平成24年5月31日	○	-
小牧(4)	砺波市	庄川町小牧	急傾斜地の崩壊	令和元年9月11日	○	○
峰坪野(1)	小矢部市	峯坪野	急傾斜地の崩壊	平成17年12月28日	○	-
峰坪野(2)	小矢部市	峯坪野	急傾斜地の崩壊	平成17年12月28日	○	○
峰坪野(3)	小矢部市	峯坪野	急傾斜地の崩壊	平成17年12月28日	○	○
峰坪野(4)	小矢部市	峯坪野	急傾斜地の崩壊	平成17年12月28日	○	-
峰坪野(5)	小矢部市	峯坪野	急傾斜地の崩壊	平成17年12月28日	○	○
峰坪野(6)	小矢部市	峯坪野	急傾斜地の崩壊	平成17年12月28日	○	○
谷坪野(2)	小矢部市	谷坪野	急傾斜地の崩壊	平成17年12月28日	○	○
谷坪野(3)	小矢部市	谷坪野	急傾斜地の崩壊	平成17年12月28日	○	-
谷坪野(5)	小矢部市	谷坪野	急傾斜地の崩壊	平成17年12月28日	○	○
岩尾滝(1)	小矢部市	岩尾滝	急傾斜地の崩壊	平成17年12月28日	○	○
岩尾滝(2)	小矢部市	岩尾滝	急傾斜地の崩壊	平成17年12月28日	○	○
岩尾滝(3)	小矢部市	岩尾滝	急傾斜地の崩壊	平成17年12月28日	○	○
岩尾滝(4)	小矢部市	岩尾滝	急傾斜地の崩壊	平成17年12月28日	○	○
岩尾滝(5)	小矢部市	岩尾滝	急傾斜地の崩壊	平成17年12月28日	○	○
論田	小矢部市	論田	急傾斜地の崩壊	平成17年12月28日	○	○
峰坪野	小矢部市	峯坪野	地滑り	平成18年3月29日	○	-
谷坪野	小矢部市	谷坪野	地滑り	平成18年3月29日	○	-
坪野加見	小矢部市	谷坪野	地滑り	平成18年3月29日	○	-
論田タイム	小矢部市	論田	地滑り	平成18年3月29日	○	-
岩尾滝前田	小矢部市	論田、岩尾滝	地滑り	平成18年3月29日	○	-
大谷	小矢部市	岩尾滝	地滑り	平成18年3月29日	○	-
下屋敷	小矢部市	下屋敷	急傾斜地の崩壊	平成18年9月29日	○	-
北屋敷	小矢部市	北屋敷	急傾斜地の崩壊	平成18年9月29日	○	○
名ヶ滝(1)	小矢部市	名ヶ滝	急傾斜地の崩壊	平成18年9月29日	○	○
名ヶ滝(2)	小矢部市	名ヶ滝、二ノ滝	急傾斜地の崩壊	平成18年9月29日	○	○
名ヶ滝(3)	小矢部市	名ヶ滝	急傾斜地の崩壊	平成18年9月29日	○	-
名ヶ滝(6)	小矢部市	名ヶ滝	急傾斜地の崩壊	平成18年9月29日	○	○
名ヶ滝(7)	小矢部市	名ヶ滝	急傾斜地の崩壊	平成18年9月29日	○	○
名ヶ滝(8)	小矢部市	名ヶ滝	急傾斜地の崩壊	平成18年9月29日	○	○
菅ヶ原(1)	小矢部市	菅ヶ原、名ヶ滝	急傾斜地の崩壊	平成18年9月29日	○	○
菅ヶ原(2)	小矢部市	菅ヶ原	急傾斜地の崩壊	平成18年9月29日	○	○
道坪野(1)	小矢部市	道坪野	急傾斜地の崩壊	平成18年9月29日	○	○
道坪野(2)	小矢部市	道坪野	急傾斜地の崩壊	平成18年9月29日	○	○
久利須(1)	小矢部市	久利須	急傾斜地の崩壊	平成18年9月29日	○	○
久利須(2)	小矢部市	久利須	急傾斜地の崩壊	平成18年9月29日	○	○
荒間	小矢部市	荒間	急傾斜地の崩壊	平成18年9月29日	○	○
千石(1)	小矢部市	千石	急傾斜地の崩壊	平成18年9月29日	○	○
千石(2)	小矢部市	千石	急傾斜地の崩壊	平成18年9月29日	○	○
千石(3)	小矢部市	千石	急傾斜地の崩壊	平成18年9月29日	○	○
嘉例谷(1)	小矢部市	嘉例谷	急傾斜地の崩壊	平成18年9月29日	○	○
嘉例谷(2)	小矢部市	嘉例谷	急傾斜地の崩壊	平成18年9月29日	○	○
嘉例谷(3)	小矢部市	嘉例谷	急傾斜地の崩壊	平成18年9月29日	○	○
田川(1)	小矢部市	田川	急傾斜地の崩壊	平成20年1月18日	○	○
田川(2)	小矢部市	田川	急傾斜地の崩壊	平成20年1月18日	○	○
田川(3)	小矢部市	田川	急傾斜地の崩壊	平成20年1月18日	○	○
桜町(1)	小矢部市	桜町	急傾斜地の崩壊	平成20年1月18日	○	○
桜町(2)	小矢部市	桜町	急傾斜地の崩壊	平成20年1月18日	○	○
桜町(3)	小矢部市	桜町	急傾斜地の崩壊	平成20年1月18日	○	○
桜町(4)	小矢部市	桜町	急傾斜地の崩壊	平成20年1月18日	○	○
法楽寺(1)	小矢部市	法楽寺	急傾斜地の崩壊	平成20年1月18日	○	○
法楽寺(2)	小矢部市	法楽寺	急傾斜地の崩壊	平成20年1月18日	○	○
法楽寺(3)	小矢部市	法楽寺	急傾斜地の崩壊	平成20年1月18日	○	○
法楽寺(5)	小矢部市	法楽寺	急傾斜地の崩壊	平成20年1月18日	○	○
八和町(1)	小矢部市	八和町	急傾斜地の崩壊	平成20年1月18日	○	○
宮中(1)	小矢部市	宮中	急傾斜地の崩壊	平成20年1月18日	○	○
宮中(2)	小矢部市	宮中	急傾斜地の崩壊	平成20年1月18日	○	○

区域の名称	市町村名	所在地	自然現象の種類	指定年月日	警戒区域	特別警戒区域
岩崎(1)	小矢部市	岩崎	急傾斜地の崩壊	平成20年1月18日	○	○
岩崎(2)	小矢部市	岩崎	急傾斜地の崩壊	平成20年1月18日	○	○
岩崎(3)	小矢部市	岩崎	急傾斜地の崩壊	平成20年1月18日	○	○
矢波(1)	小矢部市	矢波	急傾斜地の崩壊	平成20年1月18日	○	○
屋波牧(1)	小矢部市	屋波牧	急傾斜地の崩壊	平成20年1月18日	○	○
屋波牧(2)	小矢部市	屋波牧	急傾斜地の崩壊	平成20年1月18日	○	○
宮須	小矢部市	宮須	急傾斜地の崩壊	平成20年1月18日	○	○
横谷(1)	小矢部市	横谷	急傾斜地の崩壊	平成20年1月18日	○	○
城山町(1)	小矢部市	城山町	急傾斜地の崩壊	平成20年1月18日	○	○
城山町(2)	小矢部市	城山町	急傾斜地の崩壊	平成20年1月18日	○	-
観音町(1)	小矢部市	観音町	急傾斜地の崩壊	平成20年1月18日	○	-
観音町(2)	小矢部市	観音町	急傾斜地の崩壊	平成20年1月18日	○	○
上野本(1)	小矢部市	上野本	急傾斜地の崩壊	平成20年1月18日	○	-
上野本(2)	小矢部市	上野本	急傾斜地の崩壊	平成20年1月18日	○	○
後谷(1)	小矢部市	後谷	急傾斜地の崩壊	平成20年1月18日	○	○
後谷(3)	小矢部市	後谷	急傾斜地の崩壊	平成20年1月18日	○	○
岩崎(4)	小矢部市	岩崎	急傾斜地の崩壊	平成20年1月18日	○	○
糠子島(1)	小矢部市	糠子島	急傾斜地の崩壊	平成20年1月18日	○	○
糠子島(2)	小矢部市	糠子島	急傾斜地の崩壊	平成20年1月18日	○	○
糠子島(3)	小矢部市	糠子島	急傾斜地の崩壊	平成20年1月18日	○	○
糠子島(4)	小矢部市	糠子島	急傾斜地の崩壊	平成20年1月18日	○	○
別所滝(1)	小矢部市	別所滝	急傾斜地の崩壊	平成20年1月18日	○	○
別所滝(2)	小矢部市	別所滝	急傾斜地の崩壊	平成20年1月18日	○	○
別所滝(3)	小矢部市	別所滝	急傾斜地の崩壊	平成20年1月18日	○	○
別所滝(4)	小矢部市	別所滝	急傾斜地の崩壊	平成20年1月18日	○	○
了輪(1)	小矢部市	了輪	急傾斜地の崩壊	平成20年1月18日	○	○
了輪(2)	小矢部市	了輪	急傾斜地の崩壊	平成20年1月18日	○	○
了輪(3)	小矢部市	了輪	急傾斜地の崩壊	平成20年1月18日	○	○
名ヶ滝(4)	小矢部市	名ヶ滝	急傾斜地の崩壊	平成20年1月18日	○	○
名ヶ滝(5)	小矢部市	名ヶ滝	急傾斜地の崩壊	平成20年1月18日	○	○
安楽寺(1)	小矢部市	安楽寺	土石流	平成20年1月18日	○	○
八ツ谷	小矢部市	安楽寺	土石流	平成20年1月18日	○	○
後谷(2)	小矢部市	後谷	土石流	平成20年1月18日	○	○
後谷(3)	小矢部市	後谷	土石流	平成20年1月18日	○	○
すずめ谷	小矢部市	八和町	土石流	平成20年1月18日	○	○
前高川	小矢部市	了輪	土石流	平成20年1月18日	○	-
八ヶ宮川	小矢部市	了輪	土石流	平成20年1月18日	○	-
土場例谷川	小矢部市	嘉例谷	土石流	平成20年1月18日	○	○
久利須川	小矢部市	久利須	土石流	平成20年1月18日	○	-
原牧川	小矢部市	高坂	土石流	平成20年1月18日	○	○
谷内田川	小矢部市	岩崎	土石流	平成20年1月18日	○	-
日爪谷川	小矢部市	岩崎	土石流	平成20年1月18日	○	-
大谷川	小矢部市	法楽寺	土石流	平成20年1月18日	○	○
法楽寺(1)	小矢部市	法楽寺	土石流	平成20年1月18日	○	-
三島川	小矢部市	田川	土石流	平成20年1月18日	○	-
田川谷内川	小矢部市	田川	土石流	平成20年1月18日	○	-
横谷川	小矢部市	安楽寺	土石流	平成20年1月18日	○	○
後谷(5)	小矢部市	後谷	土石流	平成20年1月18日	○	-
嘉例谷	小矢部市	嘉例谷	土石流	平成20年1月18日	○	-
法楽寺(2)	小矢部市	法楽寺	土石流	平成20年1月18日	○	-
後谷	小矢部市	後谷	地滑り	平成20年1月18日	○	-
城山	小矢部市	城山	地滑り	平成20年1月18日	○	-
矢波	小矢部市	矢波	地滑り	平成20年1月18日	○	-
別所滝	小矢部市	別所滝	地滑り	平成20年1月18日	○	-
岩崎	小矢部市	岩崎	地滑り	平成20年1月18日	○	-
久利須	小矢部市	久利須	地滑り	平成20年1月18日	○	-
二ノ滝	小矢部市	二ノ滝	地滑り	平成20年1月18日	○	-
名ヶ滝	小矢部市	名ヶ滝	地滑り	平成20年1月18日	○	-
了輪	小矢部市	了輪	地滑り	平成20年1月18日	○	-
原牧	小矢部市	原牧	地滑り	平成20年1月18日	○	-
六郎谷	小矢部市	六郎谷	地滑り	平成20年1月18日	○	-
嶺	小矢部市	嶺	地滑り	平成20年1月18日	○	-
田川	小矢部市	田川	地滑り	平成20年1月18日	○	-
糠子島	小矢部市	糠子島	地滑り	平成20年1月18日	○	-
宮須	小矢部市	宮須	地滑り	平成20年1月18日	○	-
八和町(3)	小矢部市	八和町	急傾斜地の崩壊	平成20年3月31日	○	○
安楽寺(1)	小矢部市	安楽寺	急傾斜地の崩壊	平成21年3月31日	○	○
安楽寺(2)	小矢部市	安楽寺	急傾斜地の崩壊	平成21年3月31日	○	○
安楽寺(3)	小矢部市	安楽寺	急傾斜地の崩壊	平成21年3月31日	○	○
安楽寺(4)	小矢部市	安楽寺	急傾斜地の崩壊	平成21年3月31日	○	○
安楽寺(5)	小矢部市	安楽寺	急傾斜地の崩壊	平成21年3月31日	○	○
安楽寺(6)	小矢部市	安楽寺	急傾斜地の崩壊	平成21年3月31日	○	○
安楽寺(7)	小矢部市	安楽寺	急傾斜地の崩壊	平成21年3月31日	○	○
安楽寺(8)	小矢部市	安楽寺	急傾斜地の崩壊	平成21年3月31日	○	○
安楽寺(9)	小矢部市	安楽寺	急傾斜地の崩壊	平成21年3月31日	○	○
安楽寺(10)	小矢部市	安楽寺	急傾斜地の崩壊	平成21年3月31日	○	○
埴生(1)	小矢部市	埴生	土石流	平成21年3月31日	○	○
埴生(2)	小矢部市	埴生	土石流	平成21年3月31日	○	-
埴生(3)	小矢部市	埴生	土石流	平成21年3月31日	○	○
奥原川	小矢部市	安楽寺	土石流	平成21年3月31日	○	○
小神坊谷	小矢部市	安楽寺	土石流	平成21年3月31日	○	-
安楽寺(2)	小矢部市	安楽寺	土石流	平成21年3月31日	○	○
埴生(2)	小矢部市	埴生	急傾斜地の崩壊	平成22年3月31日	○	○
八講田(1)	小矢部市	八講田	急傾斜地の崩壊	平成22年3月31日	○	○
八講田(2)	小矢部市	八講田	急傾斜地の崩壊	平成22年3月31日	○	○
八講田(3)	小矢部市	八講田	急傾斜地の崩壊	平成22年3月31日	○	○
八講田(4)	小矢部市	八講田	急傾斜地の崩壊	平成22年3月31日	○	○
八講田(5)	小矢部市	八講田	急傾斜地の崩壊	平成22年3月31日	○	○
八講田(6)	小矢部市	八講田	急傾斜地の崩壊	平成22年3月31日	○	○
五郎丸	小矢部市	五郎丸	急傾斜地の崩壊	平成22年3月31日	○	○
内山(1)	小矢部市	内山	急傾斜地の崩壊	平成22年3月31日	○	○
内山(2)	小矢部市	内山	急傾斜地の崩壊	平成22年3月31日	○	○
内山(3)	小矢部市	内山	急傾斜地の崩壊	平成22年3月31日	○	○

区域の名称	市町村名	所在地	自然現象の種類	指定年月日	警戒区域	特別警戒区域
内山(4)	小矢部市	内山	急傾斜地の崩壊	平成22年3月31日	○	○
内山(5)	小矢部市	内山	急傾斜地の崩壊	平成22年3月31日	○	○
殖生(4)	小矢部市	殖生	土石流	平成22年3月31日	○	-
藪波谷	小矢部市	戸久	土石流	平成22年3月31日	○	○
浅谷	小矢部市	小森谷	土石流	平成22年3月31日	○	-
谷内ヶ谷	小矢部市	小森谷	土石流	平成22年3月31日	○	○
黒部山谷	小矢部市	内山	土石流	平成22年3月31日	○	-
一の谷	小矢部市	臼谷	土石流	平成22年3月31日	○	-
内山	小矢部市	内山	土石流	平成22年3月31日	○	○
臼谷(1)	小矢部市	臼谷	土石流	平成22年3月31日	○	-
臼谷(2)	小矢部市	臼谷	土石流	平成22年3月31日	○	○
臼谷(3)	小矢部市	臼谷	土石流	平成22年3月31日	○	○
嘉例谷(1)	小矢部市	嘉例谷	地滑り	平成22年3月31日	○	-
嘉例谷(2)	小矢部市	嘉例谷	地滑り	平成22年3月31日	○	-
嘉例谷(3)	小矢部市	嘉例谷、千石	地滑り	平成22年3月31日	○	-
嘉例谷(4)	小矢部市	嘉例谷	地滑り	平成22年3月31日	○	-
嘉例谷(5)	小矢部市	嘉例谷、千石	地滑り	平成22年3月31日	○	-
千石	小矢部市	千石	地滑り	平成22年3月31日	○	-
荒間(1)	小矢部市	荒間、千石	地滑り	平成22年3月31日	○	-
峠(1)	小矢部市	峠、荒間	地滑り	平成22年3月31日	○	-
論田	小矢部市	論田	地滑り	平成22年3月31日	○	-
荒間(2)	小矢部市	荒間、岩尾滝	地滑り	平成22年3月31日	○	-
札山	小矢部市	桜町、道坪野、谷坪野、峰坪野	地滑り	平成22年3月31日	○	-
影沢	小矢部市	矢波	地滑り	平成22年3月31日	○	-
乗越	小矢部市	安楽寺	地滑り	平成22年3月31日	○	-
奥原(1)	小矢部市	峰坪野、道坪野	地滑り	平成22年3月31日	○	-
東道坪野	小矢部市	道坪野	地滑り	平成22年3月31日	○	-
奥原(2)	小矢部市	道坪野	地滑り	平成22年3月31日	○	-
砂山	小矢部市	安楽寺	地滑り	平成22年3月31日	○	-
道坪野	小矢部市	道坪野	地滑り	平成22年3月31日	○	-
安楽寺	小矢部市	安楽寺	地滑り	平成22年3月31日	○	-
道坪野堂ノ前	小矢部市	道坪野	地滑り	平成22年3月31日	○	-
石坂	小矢部市	石坂、殖生	地滑り	平成22年3月31日	○	-
俱利伽羅	小矢部市	松永、蓮沼、殖生	地滑り	平成22年3月31日	○	-
松永	小矢部市	松永	地滑り	平成22年3月31日	○	-
八伏	小矢部市	八伏	地滑り	平成22年3月31日	○	-
五郎丸	小矢部市	五郎丸	地滑り	平成22年3月31日	○	-
内山高	小矢部市	内山	地滑り	平成22年3月31日	○	-
内山五郎丸	小矢部市	五郎丸、内山	地滑り	平成22年3月31日	○	-
内山	小矢部市	内山	地滑り	平成22年3月31日	○	-
八講田	小矢部市	八講田	地滑り	平成22年3月31日	○	-
殖生(1)	小矢部市	殖生、後谷	急傾斜地の崩壊	平成23年3月25日	○	○
殖生(3)	小矢部市	殖生	急傾斜地の崩壊	平成23年3月25日	○	○
殖生(4)	小矢部市	殖生	急傾斜地の崩壊	平成23年3月25日	○	○
興法寺	小矢部市	興法寺	急傾斜地の崩壊	平成23年3月25日	○	○
戸久(1)	小矢部市	戸久	急傾斜地の崩壊	平成23年3月25日	○	○
戸久(2)	小矢部市	戸久	急傾斜地の崩壊	平成23年3月25日	○	○
杉谷内(1)	小矢部市	杉谷内	急傾斜地の崩壊	平成23年3月25日	○	○
杉谷内(2)	小矢部市	杉谷内	急傾斜地の崩壊	平成23年3月25日	○	○
杉谷内(3)	小矢部市	杉谷内	急傾斜地の崩壊	平成23年3月25日	○	○
小森谷	小矢部市	小森谷	急傾斜地の崩壊	平成23年3月25日	○	○
殖生(5)	小矢部市	殖生	急傾斜地の崩壊	平成23年3月25日	○	○
末友(1)	小矢部市	末友	急傾斜地の崩壊	平成23年3月25日	○	○
末友(2)	小矢部市	末友	急傾斜地の崩壊	平成23年3月25日	○	○
山田(1)	小矢部市	臼谷	急傾斜地の崩壊	平成23年3月25日	○	○
山田(2)	小矢部市	臼谷	急傾斜地の崩壊	平成23年3月25日	○	○
山田(3)	小矢部市	臼谷	急傾斜地の崩壊	平成23年3月25日	○	○
柿ヶ原	小矢部市	内山	急傾斜地の崩壊	平成23年3月25日	○	○
臼谷(1)	小矢部市	臼谷	急傾斜地の崩壊	平成23年3月25日	○	○
臼谷(2)	小矢部市	臼谷	急傾斜地の崩壊	平成23年3月25日	○	○
臼谷(3)	小矢部市	臼谷、川開新	急傾斜地の崩壊	平成23年3月25日	○	○
臼谷(4)	小矢部市	臼谷	急傾斜地の崩壊	平成23年3月25日	○	○
臼谷(5)	小矢部市	臼谷	急傾斜地の崩壊	平成23年3月25日	○	○
小森谷(1)	小矢部市	小森谷	地滑り	平成23年3月25日	○	-
興法寺	小矢部市	興法寺、下川崎	地滑り	平成23年3月25日	○	-
内山牛	小矢部市	内山	地滑り	平成23年3月25日	○	-
臼谷(1)	小矢部市	臼谷、南砺市人母	地滑り	平成23年3月25日	○	-
臼谷(2)	小矢部市	臼谷	地滑り	平成23年3月25日	○	-
小森谷(2)	小矢部市	小森谷	地滑り	平成23年3月25日	○	-
杉谷内	小矢部市	杉谷内	地滑り	平成23年3月25日	○	-
田川	小矢部市	田川	地滑り	平成24年5月31日	○	-
洪谷	小矢部市	桜町	土石流	平成26年6月4日	○	-
法楽寺(4)	小矢部市	法楽寺	急傾斜地の崩壊	平成26年6月4日	○	○
矢波(2)	小矢部市	矢波	急傾斜地の崩壊	平成28年2月17日	○	○
高坂	小矢部市	高坂	急傾斜地の崩壊	平成28年2月17日	○	○
後谷(4)	小矢部市	後谷	土石流	令和元年5月15日	○	-
大島(1)	南砺市	大島	急傾斜地の崩壊	平成17年12月28日	○	○
大島(2)	南砺市	大島	急傾斜地の崩壊	平成17年12月28日	○	○
大島(3)	南砺市	大島	急傾斜地の崩壊	平成17年12月28日	○	○
大島(4)	南砺市	大島	急傾斜地の崩壊	平成17年12月28日	○	-
大島(5)	南砺市	大島	急傾斜地の崩壊	平成17年12月28日	○	-
大島(6)	南砺市	大島	急傾斜地の崩壊	平成17年12月28日	○	-
大島(7)	南砺市	大島	急傾斜地の崩壊	平成17年12月28日	○	○
大島(8)	南砺市	大島	急傾斜地の崩壊	平成17年12月28日	○	○
大島(9)	南砺市	大島	急傾斜地の崩壊	平成17年12月28日	○	○
大島(10)	南砺市	大島	急傾斜地の崩壊	平成17年12月28日	○	○
箆渡(1)	南砺市	箆渡	急傾斜地の崩壊	平成17年12月28日	○	○
箆渡(2)	南砺市	箆渡	急傾斜地の崩壊	平成17年12月28日	○	○
上松尾(1)	南砺市	上松尾	急傾斜地の崩壊	平成17年12月28日	○	○
上松尾(2)	南砺市	上松尾	急傾斜地の崩壊	平成17年12月28日	○	○
下梨(2)	南砺市	下梨	急傾斜地の崩壊	平成17年12月28日	○	○

区域の名称	市町村名	所在地	自然現象の種類	指定年月日	警戒区域	特別警戒区域
下梨(3)	南砺市	下梨	急傾斜地の崩壊	平成17年12月28日	○	○
下梨(4)	南砺市	下梨	急傾斜地の崩壊	平成17年12月28日	○	○
小来栖(1)	南砺市	小来栖	急傾斜地の崩壊	平成17年12月28日	○	○
小来栖(2)	南砺市	小来栖	急傾斜地の崩壊	平成17年12月28日	○	○
小来栖(3)	南砺市	小来栖	急傾斜地の崩壊	平成17年12月28日	○	○
中畑(2)	南砺市	中畑、下梨	急傾斜地の崩壊	平成17年12月28日	○	○
中畑(3)	南砺市	中畑	急傾斜地の崩壊	平成17年12月28日	○	○
見座	南砺市	見座、中畑	急傾斜地の崩壊	平成17年12月28日	○	○
相倉(1)	南砺市	相倉、見座、中畑	急傾斜地の崩壊	平成17年12月28日	○	○
相倉(2)	南砺市	相倉	急傾斜地の崩壊	平成17年12月28日	○	○
相倉(3)	南砺市	相倉	急傾斜地の崩壊	平成17年12月28日	○	○
上梨(1)	南砺市	上梨	急傾斜地の崩壊	平成17年12月28日	○	○
上梨(2)	南砺市	上梨	急傾斜地の崩壊	平成17年12月28日	○	○
上梨(3)	南砺市	上梨	急傾斜地の崩壊	平成17年12月28日	○	○
田向(1)	南砺市	田向	急傾斜地の崩壊	平成17年12月28日	○	○
田向(2)	南砺市	田向	急傾斜地の崩壊	平成17年12月28日	○	○
田向(3)	南砺市	田向	急傾斜地の崩壊	平成17年12月28日	○	○
田向(4)	南砺市	田向	急傾斜地の崩壊	平成17年12月28日	○	○
ハソダ谷	南砺市	上梨	土石流	平成17年12月28日	○	○
上梨谷	南砺市	上梨	土石流	平成17年12月28日	○	○
滝谷	南砺市	中畑、見座、下梨	土石流	平成17年12月28日	○	○
鳥越谷	南砺市	下梨	土石流	平成17年12月28日	○	○
大島(1)	南砺市	大島	土石流	平成17年12月28日	○	-
大島(2)	南砺市	大島	土石流	平成17年12月28日	○	-
田向	南砺市	田向	土石流	平成17年12月28日	○	○
下出(1)	南砺市	下出	急傾斜地の崩壊	平成18年9月29日	○	○
下出(2)	南砺市	下出	急傾斜地の崩壊	平成18年9月29日	○	○
下出(3)	南砺市	下出	急傾斜地の崩壊	平成18年9月29日	○	○
東中江(1)	南砺市	東中江	急傾斜地の崩壊	平成18年9月29日	○	○
東中江(2)	南砺市	東中江	急傾斜地の崩壊	平成18年9月29日	○	○
東中江(3)	南砺市	東中江	急傾斜地の崩壊	平成18年9月29日	○	○
東中江(4)	南砺市	東中江	急傾斜地の崩壊	平成18年9月29日	○	-
東中江(5)	南砺市	東中江	急傾斜地の崩壊	平成18年9月29日	○	○
高草嶺(1)	南砺市	高草嶺、入谷	急傾斜地の崩壊	平成18年9月29日	○	○
高草嶺(2)	南砺市	高草嶺	急傾斜地の崩壊	平成18年9月29日	○	○
高草嶺(3)	南砺市	高草嶺、東中江	急傾斜地の崩壊	平成18年9月29日	○	○
高草嶺(4)	南砺市	高草嶺	急傾斜地の崩壊	平成18年9月29日	○	○
夏焼(1)	南砺市	夏焼	急傾斜地の崩壊	平成18年9月29日	○	○
夏焼(2)	南砺市	夏焼	急傾斜地の崩壊	平成18年9月29日	○	○
入谷(1)	南砺市	入谷	急傾斜地の崩壊	平成18年9月29日	○	○
入谷(2)	南砺市	入谷	急傾斜地の崩壊	平成18年9月29日	○	○
入谷(3)	南砺市	入谷	急傾斜地の崩壊	平成18年9月29日	○	○
寿川(1)	南砺市	寿川	急傾斜地の崩壊	平成18年9月29日	○	○
寿川(2)	南砺市	寿川	急傾斜地の崩壊	平成18年9月29日	○	○
大崩島(2)	南砺市	大崩島	急傾斜地の崩壊	平成18年9月29日	○	○
大崩島(3)	南砺市	大崩島	急傾斜地の崩壊	平成18年9月29日	○	○
祖山	南砺市	祖山	急傾斜地の崩壊	平成18年9月29日	○	○
杉尾	南砺市	杉尾	急傾斜地の崩壊	平成18年9月29日	○	○
小谷川	南砺市	下出	土石流	平成18年9月29日	○	○
入谷川	南砺市	入谷、東中江	土石流	平成18年9月29日	○	○
入谷川右(1)	南砺市	入谷、東中江	土石流	平成18年9月29日	○	-
入谷川右(2)	南砺市	入谷、東中江	土石流	平成18年9月29日	○	○
大崩島(1)	南砺市	大崩島	土石流	平成18年9月29日	○	○
大崩島(2)	南砺市	大崩島	土石流	平成18年9月29日	○	-
大崩島(3)	南砺市	大崩島	土石流	平成18年9月29日	○	-
滝谷	南砺市	祖山	土石流	平成18年9月29日	○	○
水上谷	南砺市	祖山	土石流	平成18年9月29日	○	-
前川谷	南砺市	杉尾	土石流	平成18年9月29日	○	○
杉尾(1)	南砺市	杉尾	土石流	平成18年9月29日	○	○
下梨	南砺市	下梨、小来栖、上松尾、来栖	地滑り	平成18年9月29日	○	-
大島	南砺市	大島、下梨	地滑り	平成18年9月29日	○	-
箆渡	南砺市	箆渡、大島、下梨	地滑り	平成18年9月29日	○	-
大野殿	南砺市	下出	地滑り	平成18年9月29日	○	-
下出	南砺市	下出、東中江、高草嶺	地滑り	平成18年9月29日	○	-
百草嶺	南砺市	下出	地滑り	平成18年9月29日	○	-
奥下出	南砺市	下出	地滑り	平成18年9月29日	○	-
東中江	南砺市	東中江、下出、高草嶺	地滑り	平成18年9月29日	○	-
下東中江	南砺市	東中江、下出、高草嶺、寿川	地滑り	平成18年9月29日	○	-
入谷	南砺市	入谷、東中江、高草嶺、寿川	地滑り	平成18年9月29日	○	-
大崩島	南砺市	大崩島	地滑り	平成18年9月29日	○	-
上松尾(1)	南砺市	上松尾	地滑り	平成18年9月29日	○	-
上松尾(2)	南砺市	上松尾、渡原	地滑り	平成18年9月29日	○	-
梨谷	南砺市	梨谷	地滑り	平成18年9月29日	○	-
見座	南砺市	見座、相倉、中畑、下梨	地滑り	平成18年9月29日	○	-
相倉	南砺市	相倉、見座、中畑	地滑り	平成18年9月29日	○	-
上梨	南砺市	上梨	地滑り	平成18年9月29日	○	-
一ノ瀬	南砺市	利賀村百瀬川	急傾斜地の崩壊	平成19年3月30日	○	○
谷内(1)	南砺市	利賀村百瀬川	急傾斜地の崩壊	平成19年3月30日	○	○
谷内(2)	南砺市	利賀村百瀬川	急傾斜地の崩壊	平成19年3月30日	○	○
入谷(1)	南砺市	利賀村百瀬川	急傾斜地の崩壊	平成19年3月30日	○	○
入谷(2)	南砺市	利賀村百瀬川	急傾斜地の崩壊	平成19年3月30日	○	○
入谷(3)	南砺市	利賀村百瀬川	急傾斜地の崩壊	平成19年3月30日	○	○
島地(1)	南砺市	利賀村百瀬川	急傾斜地の崩壊	平成19年3月30日	○	○
島地(3)	南砺市	利賀村百瀬川	急傾斜地の崩壊	平成19年3月30日	○	○
島地(4)	南砺市	利賀村百瀬川	急傾斜地の崩壊	平成19年3月30日	○	○
島地(5)	南砺市	利賀村百瀬川	急傾斜地の崩壊	平成19年3月30日	○	○
中村(1)	南砺市	利賀村百瀬川	急傾斜地の崩壊	平成19年3月30日	○	○
中村(2)	南砺市	利賀村上百瀬	急傾斜地の崩壊	平成19年3月30日	○	○
中村(3)	南砺市	利賀村上百瀬	急傾斜地の崩壊	平成19年3月30日	○	○
中村(4)	南砺市	利賀村百瀬川	急傾斜地の崩壊	平成19年3月30日	○	○
上百瀬(1)	南砺市	利賀村上百瀬	急傾斜地の崩壊	平成19年3月30日	○	○

区域の名称	市町村名	所在地	自然現象の種類	指定年月日	警戒区域	特別警戒区域
上百瀬(2)	南砺市	利賀村上百瀬	急傾斜地の崩壊	平成19年3月30日	○	○
上百瀬(3)	南砺市	利賀村上百瀬	急傾斜地の崩壊	平成19年3月30日	○	○
上百瀬(4)	南砺市	利賀村上百瀬	急傾斜地の崩壊	平成19年3月30日	○	○
金剛谷	南砺市	利賀村百瀬川	土石流	平成19年3月30日	○	○
入谷	南砺市	利賀村百瀬川	土石流	平成19年3月30日	○	-
入谷川右支川	南砺市	利賀村百瀬川	土石流	平成19年3月30日	○	○
サブ谷	南砺市	利賀村百瀬川	土石流	平成19年3月30日	○	○
岩谷	南砺市	利賀村百瀬川	土石流	平成19年3月30日	○	○
入の谷	南砺市	利賀村百瀬川	土石流	平成19年3月30日	○	○
二の谷	南砺市	利賀村百瀬川	土石流	平成19年3月30日	○	-
オンボ谷	南砺市	利賀村百瀬川	土石流	平成19年3月30日	○	-
中村(1)	南砺市	利賀村上百瀬	土石流	平成19年3月30日	○	○
中村(2)	南砺市	利賀村百瀬川、上百瀬	土石流	平成19年3月30日	○	○
中村(3)	南砺市	利賀村百瀬川、上百瀬	土石流	平成19年3月30日	○	○
中村(4)	南砺市	利賀村百瀬川、上百瀬	土石流	平成19年3月30日	○	○
上百瀬(1)	南砺市	利賀村上百瀬	土石流	平成19年3月30日	○	○
上百瀬(2)	南砺市	利賀村上百瀬	土石流	平成19年3月30日	○	○
上百瀬(3)	南砺市	利賀村上百瀬	土石流	平成19年3月30日	○	○
上百瀬(4)	南砺市	利賀村上百瀬	土石流	平成19年3月30日	○	○
上百瀬(5)	南砺市	利賀村上百瀬	土石流	平成19年3月30日	○	○
登尾谷	南砺市	利賀村上百瀬	土石流	平成19年3月30日	○	○
ゴキケ谷	南砺市	利賀村上百瀬	土石流	平成19年3月30日	○	○
大谷	南砺市	利賀村上百瀬	土石流	平成19年3月30日	○	○
谷内谷	南砺市	利賀村上百瀬	土石流	平成19年3月30日	○	-
竜口谷	南砺市	利賀村上百瀬	土石流	平成19年3月30日	○	○
蛇淵谷	南砺市	利賀村上百瀬	土石流	平成19年3月30日	○	○
登屋谷	南砺市	利賀村上百瀬	土石流	平成19年3月30日	○	○
下村(1)	南砺市	利賀村	急傾斜地の崩壊	平成20年6月6日	○	○
下村(3)	南砺市	利賀村	急傾斜地の崩壊	平成20年6月6日	○	○
下村(4)	南砺市	利賀村	急傾斜地の崩壊	平成20年6月6日	○	○
下村(5)	南砺市	利賀村	急傾斜地の崩壊	平成20年6月6日	○	○
下村(6)	南砺市	利賀村	急傾斜地の崩壊	平成20年6月6日	○	○
北豆谷(1)	南砺市	利賀村北豆谷	急傾斜地の崩壊	平成20年6月6日	○	○
北豆谷(2)	南砺市	利賀村北豆谷	急傾斜地の崩壊	平成20年6月6日	○	○
大豆谷	南砺市	利賀村大豆谷、利賀村北豆谷	急傾斜地の崩壊	平成20年6月6日	○	○
上村(1)	南砺市	利賀村	急傾斜地の崩壊	平成20年6月6日	○	○
上村(2)	南砺市	利賀村	急傾斜地の崩壊	平成20年6月6日	○	○
上村(3)	南砺市	利賀村、利賀村岩淵	急傾斜地の崩壊	平成20年6月6日	○	○
利賀(1)	南砺市	利賀村岩淵	急傾斜地の崩壊	平成20年6月6日	○	○
利賀(2)	南砺市	利賀村	急傾斜地の崩壊	平成20年6月6日	○	○
利賀(3)	南砺市	利賀村	急傾斜地の崩壊	平成20年6月6日	○	○
北島	南砺市	利賀村北島	急傾斜地の崩壊	平成20年6月6日	○	○
上島	南砺市	利賀村上島	急傾斜地の崩壊	平成20年6月6日	○	○
細島	南砺市	利賀村細島	急傾斜地の崩壊	平成20年6月6日	○	○
坂上(1)	南砺市	利賀村坂上、利賀村阿別当	急傾斜地の崩壊	平成20年6月6日	○	○
坂上(2)	南砺市	利賀村坂上	急傾斜地の崩壊	平成20年6月6日	○	○
坂上(3)	南砺市	利賀村坂上、利賀村上島	急傾斜地の崩壊	平成20年6月6日	○	○
坂上(4)	南砺市	利賀村坂上	急傾斜地の崩壊	平成20年6月6日	○	○
阿別当(3)	南砺市	利賀村坂上	急傾斜地の崩壊	平成20年6月6日	○	○
阿別当(1)	南砺市	利賀村阿別当	急傾斜地の崩壊	平成20年6月6日	○	○
水無	南砺市	利賀村大勤場	急傾斜地の崩壊	平成20年6月6日	○	-
長崎(2)	南砺市	利賀村長崎	急傾斜地の崩壊	平成20年6月6日	○	○
大牧	南砺市	利賀村大牧、利賀村新山	急傾斜地の崩壊	平成20年6月6日	○	○
長崎(1)	南砺市	利賀村長崎	急傾斜地の崩壊	平成20年6月6日	○	○
千束(2)	南砺市	利賀村大勤場	急傾斜地の崩壊	平成20年6月6日	○	○
中口	南砺市	利賀村大勤場	急傾斜地の崩壊	平成20年6月6日	○	○
千束(1)	南砺市	利賀村大勤場	急傾斜地の崩壊	平成20年6月6日	○	○
桂尾	南砺市	利賀村大勤場	急傾斜地の崩壊	平成20年6月6日	○	○
下原	南砺市	利賀村下原	急傾斜地の崩壊	平成20年6月6日	○	○
栃原	南砺市	利賀村栃原	急傾斜地の崩壊	平成20年6月6日	○	○
水知谷	南砺市	利賀村北豆谷	土石流	平成20年6月6日	○	○
大豆谷	南砺市	利賀村大豆谷	土石流	平成20年6月6日	○	○
北谷	南砺市	利賀村	土石流	平成20年6月6日	○	○
利賀谷	南砺市	利賀村	土石流	平成20年6月6日	○	○
利賀谷左支川	南砺市	利賀村	土石流	平成20年6月6日	○	○
岩淵谷	南砺市	利賀村岩淵	土石流	平成20年6月6日	○	○
南谷	南砺市	利賀村岩淵	土石流	平成20年6月6日	○	○
小悪瀬谷	南砺市	利賀村阿別当	土石流	平成20年6月6日	○	○
悪瀬谷	南砺市	利賀村阿別当	土石流	平成20年6月6日	○	○
水頭の谷	南砺市	利賀村阿別当	土石流	平成20年6月6日	○	-
奥大勤場(1)	南砺市	利賀村大勤場	土石流	平成20年6月6日	○	-
桂尾(1)	南砺市	利賀村大勤場	土石流	平成20年6月6日	○	○
千束(1)	南砺市	利賀村大勤場	土石流	平成20年6月6日	○	-
千束(2)	南砺市	利賀村大勤場	土石流	平成20年6月6日	○	○
大沼谷	南砺市	利賀村北島	土石流	平成20年6月6日	○	○
北島(1)	南砺市	利賀村北島	土石流	平成20年6月6日	○	○
水上谷	南砺市	利賀村大牧	土石流	平成20年6月6日	○	○
大谷	南砺市	利賀村大牧	土石流	平成20年6月6日	○	○
北島	南砺市	利賀村北島	土石流	平成20年6月6日	○	○
細島	南砺市	利賀村細島	土石流	平成20年6月6日	○	○
千束	南砺市	利賀村大勤場	土石流	平成20年6月6日	○	○
水無(1)	南砺市	利賀村水無	土石流	平成20年6月6日	○	○
水無(2)	南砺市	利賀村水無	土石流	平成20年6月6日	○	○
水無(3)	南砺市	利賀村水無	土石流	平成20年6月6日	○	○
水無(4)	南砺市	利賀村水無	土石流	平成20年6月6日	○	○
水無(5)	南砺市	利賀村水無	土石流	平成20年6月6日	○	○
水無(6)	南砺市	利賀村水無	土石流	平成20年6月6日	○	○
北豆谷	南砺市	利賀村北豆谷	地滑り	平成20年6月6日	○	-
利賀	南砺市	利賀村	地滑り	平成20年6月6日	○	-
上島	南砺市	利賀村上島	地滑り	平成20年6月6日	○	-
坂上	南砺市	利賀村坂上	地滑り	平成20年6月6日	○	-

区域の名称	市町村名	所在地	自然現象の種類	指定年月日	警戒区域	特別警戒区域
阿別当	南砺市	利賀村阿別当	地滑り	平成20年6月6日	○	-
大勤場	南砺市	利賀村大勤場	地滑り	平成20年6月6日	○	-
栃原	南砺市	利賀村栃原	地滑り	平成20年6月6日	○	-
北原	南砺市	利賀村北原	地滑り	平成20年6月6日	○	-
下原	南砺市	利賀村下原	地滑り	平成20年6月6日	○	-
草嶺	南砺市	利賀村草嶺	地滑り	平成20年6月6日	○	-
阿別当第一	南砺市	利賀村阿別当	地滑り	平成20年6月6日	○	-
岩淵	南砺市	利賀村岩淵	地滑り	平成20年6月6日	○	-
脇谷	南砺市	利賀村栗当	地滑り	平成20年6月6日	○	-
高沼	南砺市	利賀村高沼	地滑り	平成20年6月6日	○	-
押場	南砺市	利賀村押場	地滑り	平成20年6月6日	○	-
大豆谷	南砺市	利賀村大豆谷	地滑り	平成20年6月6日	○	-
下利賀	南砺市	利賀村	地滑り	平成20年6月6日	○	-
中ノ口	南砺市	利賀村大勤場	地滑り	平成20年6月6日	○	-
長崎	南砺市	利賀村長崎	地滑り	平成20年6月6日	○	-
川合田	南砺市	川西	急傾斜地の崩壊	平成22年3月31日	○	○
法林寺(2)	南砺市	法林寺	急傾斜地の崩壊	平成22年3月31日	○	○
法林寺(3)	南砺市	法林寺	急傾斜地の崩壊	平成22年3月31日	○	○
法林寺(4)	南砺市	法林寺	急傾斜地の崩壊	平成22年3月31日	○	○
岩木	南砺市	岩木	急傾斜地の崩壊	平成22年3月31日	○	○
上砂子谷	南砺市	砂子谷	急傾斜地の崩壊	平成22年3月31日	○	○
上砂子谷(2)	南砺市	砂子谷	急傾斜地の崩壊	平成22年3月31日	○	○
上砂子谷(3)	南砺市	砂子谷	急傾斜地の崩壊	平成22年3月31日	○	○
上砂子谷(4)	南砺市	砂子谷	急傾斜地の崩壊	平成22年3月31日	○	○
上砂子谷(5)	南砺市	砂子谷	急傾斜地の崩壊	平成22年3月31日	○	○
打越(1)	南砺市	砂子谷	急傾斜地の崩壊	平成22年3月31日	○	○
打越(2)	南砺市	砂子谷	急傾斜地の崩壊	平成22年3月31日	○	○
鳥越	南砺市	砂子谷	急傾斜地の崩壊	平成22年3月31日	○	○
砂子谷	南砺市	砂子谷	急傾斜地の崩壊	平成22年3月31日	○	○
人母	南砺市	人母	急傾斜地の崩壊	平成22年3月31日	○	○
高窪(1)	南砺市	高窪	急傾斜地の崩壊	平成22年3月31日	○	○
高窪(3)	南砺市	高窪	急傾斜地の崩壊	平成22年3月31日	○	○
新保(1)	南砺市	土山	急傾斜地の崩壊	平成22年3月31日	○	○
新保(2)	南砺市	土山	急傾斜地の崩壊	平成22年3月31日	○	○
脇又(1)	南砺市	土山	急傾斜地の崩壊	平成22年3月31日	○	○
脇又(2)	南砺市	土山	急傾斜地の崩壊	平成22年3月31日	○	○
御峰(1)	南砺市	土山	急傾斜地の崩壊	平成22年3月31日	○	○
御峰(2)	南砺市	土山	急傾斜地の崩壊	平成22年3月31日	○	○
下土山(1)	南砺市	土山	急傾斜地の崩壊	平成22年3月31日	○	○
下土山(2)	南砺市	土山	急傾斜地の崩壊	平成22年3月31日	○	○
三軒茶屋(1)	南砺市	土山	急傾斜地の崩壊	平成22年3月31日	○	○
三軒茶屋(2)	南砺市	土山	急傾斜地の崩壊	平成22年3月31日	○	○
能美(1)	南砺市	能美	急傾斜地の崩壊	平成22年3月31日	○	○
能美(2)	南砺市	能美	急傾斜地の崩壊	平成22年3月31日	○	○
小又(1)	南砺市	小又	急傾斜地の崩壊	平成22年3月31日	○	○
小又(2)	南砺市	小又	急傾斜地の崩壊	平成22年3月31日	○	○
湯谷(1)	南砺市	湯谷	急傾斜地の崩壊	平成22年3月31日	○	○
湯谷(2)	南砺市	湯谷	急傾斜地の崩壊	平成22年3月31日	○	○
蔵原(1)	南砺市	蔵原	急傾斜地の崩壊	平成22年3月31日	○	○
蔵原(2)	南砺市	蔵原	急傾斜地の崩壊	平成22年3月31日	○	○
蔵原(3)	南砺市	蔵原	急傾斜地の崩壊	平成22年3月31日	○	○
蔵原(4)	南砺市	蔵原	急傾斜地の崩壊	平成22年3月31日	○	○
蔵原(5)	南砺市	蔵原	急傾斜地の崩壊	平成22年3月31日	○	○
蔵原(6)	南砺市	蔵原	急傾斜地の崩壊	平成22年3月31日	○	○
小山	南砺市	小山	急傾斜地の崩壊	平成22年3月31日	○	○
一ノ谷	南砺市	川西	土石流	平成22年3月31日	○	○
人が谷	南砺市	川西	土石流	平成22年3月31日	○	○
川西(1)	南砺市	川西	土石流	平成22年3月31日	○	-
間谷	南砺市	川西	土石流	平成22年3月31日	○	○
スルキ谷	南砺市	川西	土石流	平成22年3月31日	○	○
麻生谷	南砺市	法林寺	土石流	平成22年3月31日	○	○
法林寺谷	南砺市	法林寺	土石流	平成22年3月31日	○	-
法林寺(1)	南砺市	法林寺	土石流	平成22年3月31日	○	○
法林寺(2)	南砺市	法林寺	土石流	平成22年3月31日	○	○
法林寺(3)	南砺市	法林寺	土石流	平成22年3月31日	○	○
岩木(1)	南砺市	岩木	土石流	平成22年3月31日	○	-
尻広谷	南砺市	岩木	土石流	平成22年3月31日	○	○
中宮谷	南砺市	岩木	土石流	平成22年3月31日	○	○
岩木(2)	南砺市	岩木	土石流	平成22年3月31日	○	○
打越(1)	南砺市	砂子谷	土石流	平成22年3月31日	○	-
打越(2)	南砺市	砂子谷	土石流	平成22年3月31日	○	-
上砂子谷(1)	南砺市	砂子谷、湯谷	土石流	平成22年3月31日	○	○
高窪(1)	南砺市	高窪	土石流	平成22年3月31日	○	○
道谷川支川	南砺市	土山、能美	土石流	平成22年3月31日	○	○
脇又	南砺市	土山、湯谷	土石流	平成22年3月31日	○	○
道谷川	南砺市	能美、土山	土石流	平成22年3月31日	○	○
能美(1)	南砺市	能美、土山	土石流	平成22年3月31日	○	○
能美(2)	南砺市	能美、土山	土石流	平成22年3月31日	○	○
渋江川	南砺市	小又	土石流	平成22年3月31日	○	○
小又(1)	南砺市	小又	土石流	平成22年3月31日	○	○
小又(2)	南砺市	小又	土石流	平成22年3月31日	○	○
小又(3)	南砺市	小又	土石流	平成22年3月31日	○	○
小又(6)	南砺市	小又	土石流	平成22年3月31日	○	○
湯谷里水上谷	南砺市	湯谷	土石流	平成22年3月31日	○	-
湯谷川右支川(1)	南砺市	湯谷	土石流	平成22年3月31日	○	-
湯谷川	南砺市	湯谷	土石流	平成22年3月31日	○	○
湯谷道無谷	南砺市	湯谷	土石流	平成22年3月31日	○	○
湯谷	南砺市	湯谷	土石流	平成22年3月31日	○	○
蔵原御山谷	南砺市	蔵原	土石流	平成22年3月31日	○	-
蔵原川	南砺市	蔵原	土石流	平成22年3月31日	○	-
蔵原川左支川(1)	南砺市	蔵原	土石流	平成22年3月31日	○	-

区域の名称	市町村名	所在地	自然現象の種類	指定年月日	警戒区域	特別警戒区域
蔵原川左支川(2)	南砺市	蔵原	土石流	平成22年3月31日	○	-
吉谷川	南砺市	坂本	土石流	平成22年3月31日	○	○
ウスガ谷	南砺市	山本	土石流	平成22年3月31日	○	○
境谷	南砺市	山本	土石流	平成22年3月31日	○	○
山本(1)	南砺市	山本	土石流	平成22年3月31日	○	-
ウサン谷	南砺市	小山	土石流	平成22年3月31日	○	○
岩木	南砺市	岩木、岩安	地滑り	平成22年3月31日	○	-
岩竹	南砺市	砂子谷	地滑り	平成22年3月31日	○	-
蛇下	南砺市	砂子谷	地滑り	平成22年3月31日	○	-
打越	南砺市	砂子谷	地滑り	平成22年3月31日	○	-
砂子谷	南砺市	砂子谷	地滑り	平成22年3月31日	○	-
砂子谷(東)	南砺市	砂子谷	地滑り	平成22年3月31日	○	-
高窪	南砺市	高窪	地滑り	平成22年3月31日	○	-
下土山	南砺市	土山、能美	地滑り	平成22年3月31日	○	-
脇又	南砺市	土山、湯谷	地滑り	平成22年3月31日	○	-
小又	南砺市	小又	地滑り	平成22年3月31日	○	-
湯谷	南砺市	湯谷	地滑り	平成22年3月31日	○	-
蔵原	南砺市	蔵原	地滑り	平成22年3月31日	○	-
蔵原谷谷内	南砺市	蔵原	地滑り	平成22年3月31日	○	-
小山	南砺市	小山	地滑り	平成22年3月31日	○	-
白谷(1)	南砺市	人母、小矢部市白谷	地滑り	平成23年3月25日	○	-
経塚	南砺市	土生新、殿	急傾斜地の崩壊	平成23年3月31日	○	○
土生新(1)	南砺市	土生新	急傾斜地の崩壊	平成23年3月31日	○	○
土生新(2)	南砺市	土生新、土生	急傾斜地の崩壊	平成23年3月31日	○	○
土生新(3)	南砺市	土生新	急傾斜地の崩壊	平成23年3月31日	○	○
土生新(4)	南砺市	土生新	急傾斜地の崩壊	平成23年3月31日	○	○
土生新(5)	南砺市	土生新、立野原西	急傾斜地の崩壊	平成23年3月31日	○	○
七曲	南砺市	七曲、立野原西	急傾斜地の崩壊	平成23年3月31日	○	○
樋瀬戸(1)	南砺市	樋瀬戸	急傾斜地の崩壊	平成23年3月31日	○	○
樋瀬戸(2)	南砺市	樋瀬戸	急傾斜地の崩壊	平成23年3月31日	○	○
嫁兼(1)	南砺市	嫁兼	急傾斜地の崩壊	平成23年3月31日	○	○
嫁兼(2)	南砺市	嫁兼	急傾斜地の崩壊	平成23年3月31日	○	○
嫁兼(3)	南砺市	嫁兼	急傾斜地の崩壊	平成23年3月31日	○	○
嫁兼(4)	南砺市	嫁兼	急傾斜地の崩壊	平成23年3月31日	○	○
嫁兼(5)	南砺市	嫁兼	急傾斜地の崩壊	平成23年3月31日	○	○
嫁兼(6)	南砺市	嫁兼	急傾斜地の崩壊	平成23年3月31日	○	○
嫁兼(7)	南砺市	嫁兼	急傾斜地の崩壊	平成23年3月31日	○	○
才川七(1)	南砺市	才川七	急傾斜地の崩壊	平成23年3月31日	○	○
才川七(2)	南砺市	才川七	急傾斜地の崩壊	平成23年3月31日	○	○
才川七(4)	南砺市	才川七	急傾斜地の崩壊	平成23年3月31日	○	○
才川七(5)	南砺市	才川七	急傾斜地の崩壊	平成23年3月31日	○	○
才川七(6)	南砺市	才川七	急傾斜地の崩壊	平成23年3月31日	○	○
才川七(7)	南砺市	才川七	急傾斜地の崩壊	平成23年3月31日	○	○
重安(1)	南砺市	嫁兼、太美	急傾斜地の崩壊	平成23年3月31日	○	○
重安(2)	南砺市	嫁兼、太美	急傾斜地の崩壊	平成23年3月31日	○	○
重安(3)	南砺市	太美	急傾斜地の崩壊	平成23年3月31日	○	○
米田(1)	南砺市	太美	急傾斜地の崩壊	平成23年3月31日	○	○
米田(2)	南砺市	太美	急傾斜地の崩壊	平成23年3月31日	○	○
太美・館(1)	南砺市	太美、吉見	急傾斜地の崩壊	平成23年3月31日	○	○
太美・館(2)	南砺市	太美	急傾斜地の崩壊	平成23年3月31日	○	○
野地	南砺市	小院瀬見	急傾斜地の崩壊	平成23年3月31日	○	○
館	南砺市	館、小山、天神	急傾斜地の崩壊	平成23年3月31日	○	○
吉見	南砺市	吉見、太美	急傾斜地の崩壊	平成23年3月31日	○	○
香城寺(1)	南砺市	香城寺	急傾斜地の崩壊	平成23年3月31日	○	○
香城寺(2)	南砺市	香城寺	急傾斜地の崩壊	平成23年3月31日	○	○
小二又(2)	南砺市	小二又	急傾斜地の崩壊	平成23年3月31日	○	○
綱掛(1)	南砺市	綱掛	急傾斜地の崩壊	平成23年3月31日	○	○
綱掛(2)	南砺市	綱掛	急傾斜地の崩壊	平成23年3月31日	○	○
糸谷新(1)	南砺市	糸谷新、広谷、才川七	急傾斜地の崩壊	平成23年3月31日	○	○
糸谷新(2)	南砺市	糸谷新	急傾斜地の崩壊	平成23年3月31日	○	○
糸谷新(3)	南砺市	糸谷新	急傾斜地の崩壊	平成23年3月31日	○	○
小院瀬見(2)	南砺市	小院瀬見	急傾斜地の崩壊	平成23年3月31日	○	○
小院瀬見(3)	南砺市	小院瀬見	急傾斜地の崩壊	平成23年3月31日	○	○
立野脇(1)	南砺市	立野脇	急傾斜地の崩壊	平成23年3月31日	○	○
立野脇(2)	南砺市	立野脇	急傾斜地の崩壊	平成23年3月31日	○	○
刀利(1)	南砺市	刀利	急傾斜地の崩壊	平成23年3月31日	○	○
刀利(2)	南砺市	刀利	急傾斜地の崩壊	平成23年3月31日	○	○
東西原(1)	南砺市	東西原	急傾斜地の崩壊	平成23年3月31日	○	○
東西原(2)	南砺市	東西原	急傾斜地の崩壊	平成23年3月31日	○	○
東西原(3)	南砺市	東西原	急傾斜地の崩壊	平成23年3月31日	○	○
次郎丸	南砺市	北野	急傾斜地の崩壊	平成23年3月31日	○	○
林道	南砺市	林道	急傾斜地の崩壊	平成23年3月31日	○	○
北野	南砺市	北野	急傾斜地の崩壊	平成23年3月31日	○	○
理休(1)	南砺市	理休	急傾斜地の崩壊	平成23年3月31日	○	○
理休(2)	南砺市	理休	急傾斜地の崩壊	平成23年3月31日	○	○
東上	南砺市	城端	急傾斜地の崩壊	平成23年3月31日	○	○
出丸	南砺市	城端	急傾斜地の崩壊	平成23年3月31日	○	○
東新田(1)	南砺市	城端	急傾斜地の崩壊	平成23年3月31日	○	○
東新田(2)	南砺市	城端	急傾斜地の崩壊	平成23年3月31日	○	○
西新田(1)	南砺市	城端	急傾斜地の崩壊	平成23年3月31日	○	○
西新田(2)	南砺市	城端	急傾斜地の崩壊	平成23年3月31日	○	○
野下(3)	南砺市	城端	急傾斜地の崩壊	平成23年3月31日	○	○
瀬戸(1)	南砺市	瀬戸	急傾斜地の崩壊	平成23年3月31日	○	○
瀬戸(2)	南砺市	瀬戸	急傾斜地の崩壊	平成23年3月31日	○	○
上見(1)	南砺市	上見	急傾斜地の崩壊	平成23年3月31日	○	○
上見(2)	南砺市	上見	急傾斜地の崩壊	平成23年3月31日	○	○
上見(3)	南砺市	上見、中尾	急傾斜地の崩壊	平成23年3月31日	○	○
千福	南砺市	千福、立野原東	急傾斜地の崩壊	平成23年3月31日	○	○
塔尾(1)	南砺市	塔尾、立野原東	急傾斜地の崩壊	平成23年3月31日	○	○
塔尾(2)	南砺市	塔尾、立野原東	急傾斜地の崩壊	平成23年3月31日	○	○
立野原(1)	南砺市	立野原東	急傾斜地の崩壊	平成23年3月31日	○	○

区域の名称	市町村名	所在地	自然現象の種類	指定年月日	警戒区域	特別警戒区域
立野原(2)	南砺市	立野原東	急傾斜地の崩壊	平成23年3月31日	○	○
皆葎(1)	南砺市	皆葎	急傾斜地の崩壊	平成23年3月31日	○	○
皆葎(2)	南砺市	皆葎	急傾斜地の崩壊	平成23年3月31日	○	○
小原(1)	南砺市	小原	急傾斜地の崩壊	平成23年3月31日	○	○
小原(2)	南砺市	小原	急傾斜地の崩壊	平成23年3月31日	○	○
猪谷(1)	南砺市	猪谷	急傾斜地の崩壊	平成23年3月31日	○	○
猪谷(2)	南砺市	猪谷	急傾斜地の崩壊	平成23年3月31日	○	○
猪谷(3)	南砺市	猪谷	急傾斜地の崩壊	平成23年3月31日	○	○
猪谷(4)	南砺市	猪谷	急傾斜地の崩壊	平成23年3月31日	○	○
猪谷(5)	南砺市	猪谷	急傾斜地の崩壊	平成23年3月31日	○	○
細島	南砺市	上平細島	急傾斜地の崩壊	平成23年3月31日	○	○
菅沼	南砺市	菅沼	急傾斜地の崩壊	平成23年3月31日	○	○
漆谷(1)	南砺市	漆谷	急傾斜地の崩壊	平成23年3月31日	○	○
漆谷(2)	南砺市	漆谷	急傾斜地の崩壊	平成23年3月31日	○	○
小瀬(1)	南砺市	小瀬	急傾斜地の崩壊	平成23年3月31日	○	○
小瀬(3)	南砺市	小瀬	急傾斜地の崩壊	平成23年3月31日	○	○
新屋(1)	南砺市	新屋	急傾斜地の崩壊	平成23年3月31日	○	○
新屋(2)	南砺市	新屋	急傾斜地の崩壊	平成23年3月31日	○	○
楮(1)	南砺市	楮	急傾斜地の崩壊	平成23年3月31日	○	○
楮(2)	南砺市	楮	急傾斜地の崩壊	平成23年3月31日	○	○
下島(1)	南砺市	下島	急傾斜地の崩壊	平成23年3月31日	○	○
下島(2)	南砺市	下島	急傾斜地の崩壊	平成23年3月31日	○	○
下島(3)	南砺市	下島	急傾斜地の崩壊	平成23年3月31日	○	○
成出(1)	南砺市	成出	急傾斜地の崩壊	平成23年3月31日	○	○
成出(2)	南砺市	成出	急傾斜地の崩壊	平成23年3月31日	○	○
西赤尾(1)	南砺市	西赤尾町	急傾斜地の崩壊	平成23年3月31日	○	○
西赤尾(2)	南砺市	西赤尾町	急傾斜地の崩壊	平成23年3月31日	○	○
西赤尾(3)	南砺市	西赤尾町	急傾斜地の崩壊	平成23年3月31日	○	○
西赤尾(4)	南砺市	西赤尾町	急傾斜地の崩壊	平成23年3月31日	○	○
真木(1)	南砺市	真木、東赤尾	急傾斜地の崩壊	平成23年3月31日	○	○
真木(2)	南砺市	真木	急傾斜地の崩壊	平成23年3月31日	○	○
真木(3)	南砺市	真木	急傾斜地の崩壊	平成23年3月31日	○	○
樋瀬戸谷	南砺市	樋瀬戸、立野原西	土石流	平成23年3月31日	○	-
太美(1)	南砺市	太美	土石流	平成23年3月31日	○	○
太美(2)	南砺市	太美、吉見	土石流	平成23年3月31日	○	○
太美谷	南砺市	太美、吉見	土石流	平成23年3月31日	○	○
刀利谷	南砺市	刀利	土石流	平成23年3月31日	○	○
小院瀬見(1)	南砺市	小院瀬見	土石流	平成23年3月31日	○	-
小院瀬見(2)	南砺市	小院瀬見	土石流	平成23年3月31日	○	○
桃敷谷	南砺市	小二又	土石流	平成23年3月31日	○	○
糸谷川	南砺市	糸谷新、香城寺、広谷	土石流	平成23年3月31日	○	○
吉原谷	南砺市	香城寺、広谷	土石流	平成23年3月31日	○	-
香城寺(1)	南砺市	香城寺	土石流	平成23年3月31日	○	○
香城寺(2)	南砺市	香城寺	土石流	平成23年3月31日	○	○
大谷川	南砺市	香城寺、祖谷	土石流	平成23年3月31日	○	-
明神川	南砺市	館、小山	土石流	平成23年3月31日	○	-
館(1)	南砺市	館、小山	土石流	平成23年3月31日	○	○
館(2)	南砺市	館	土石流	平成23年3月31日	○	○
水吐谷	南砺市	館	土石流	平成23年3月31日	○	○
小院瀬見(3)	南砺市	小院瀬見	土石流	平成23年3月31日	○	○
広谷(1)	南砺市	広谷、糸谷新	土石流	平成23年3月31日	○	○
臼中(1)	南砺市	臼中	土石流	平成23年3月31日	○	○
臼中(2)	南砺市	臼中	土石流	平成23年3月31日	○	○
臼中(3)	南砺市	臼中	土石流	平成23年3月31日	○	○
臼中(4)	南砺市	臼中	土石流	平成23年3月31日	○	○
臼中(5)	南砺市	臼中	土石流	平成23年3月31日	○	○
赤祖父川右支川	南砺市	東西原、川上中	土石流	平成23年3月31日	○	○
赤祖父川	南砺市	東西原、川上中	土石流	平成23年3月31日	○	○
赤祖父川支川	南砺市	東西原、川上中	土石流	平成23年3月31日	○	○
小谷谷川	南砺市	西明、北野	土石流	平成23年3月31日	○	○
細谷川	南砺市	細野、西明	土石流	平成23年3月31日	○	○
池川・原谷川	南砺市	藁谷、正谷	土石流	平成23年3月31日	○	○
宮谷	南砺市	林道、藁谷	土石流	平成23年3月31日	○	○
岩谷	南砺市	林道、藁谷	土石流	平成23年3月31日	○	-
湯谷	南砺市	林道、藁谷	土石流	平成23年3月31日	○	○
岩田川	南砺市	林道	土石流	平成23年3月31日	○	○
二ツ屋川	南砺市	上見	土石流	平成23年3月31日	○	○
西明(1)	南砺市	西明、細野	土石流	平成23年3月31日	○	○
西明(2)	南砺市	西明	土石流	平成23年3月31日	○	○
亀川	南砺市	西明	土石流	平成23年3月31日	○	-
真向谷	南砺市	藁谷、細野	土石流	平成23年3月31日	○	○
藁谷(1)	南砺市	藁谷、細野	土石流	平成23年3月31日	○	○
藁谷(2)	南砺市	藁谷	土石流	平成23年3月31日	○	○
瀬戸(1)	南砺市	大鏡屋	土石流	平成23年3月31日	○	○
瀬戸(4)	南砺市	瀬戸	土石流	平成23年3月31日	○	○
瀬戸(5)	南砺市	瀬戸	土石流	平成23年3月31日	○	○
瀬戸(6)	南砺市	瀬戸	土石流	平成23年3月31日	○	○
瀬戸(7)	南砺市	瀬戸	土石流	平成23年3月31日	○	○
瀬戸(8)	南砺市	瀬戸	土石流	平成23年3月31日	○	○
上見(1)	南砺市	上見	土石流	平成23年3月31日	○	○
上見(2)	南砺市	上見	土石流	平成23年3月31日	○	○
上見(3)	南砺市	上見	土石流	平成23年3月31日	○	○
上原(1)	南砺市	上原	土石流	平成23年3月31日	○	○
上原(2)	南砺市	上原	土石流	平成23年3月31日	○	○
菅沼(1)	南砺市	菅沼	土石流	平成23年3月31日	○	-
菅沼(2)	南砺市	漆谷	土石流	平成23年3月31日	○	○
水上	南砺市	漆谷	土石流	平成23年3月31日	○	○
漆谷	南砺市	漆谷	土石流	平成23年3月31日	○	-
田下	南砺市	上中田	土石流	平成23年3月31日	○	○
真木(1)	南砺市	真木	土石流	平成23年3月31日	○	○
真木	南砺市	真木	土石流	平成23年3月31日	○	○

区域の名称	市町村名	所在地	自然現象の種類	指定年月日	警戒区域	特別警戒区域
猪大谷	南砺市	猪谷	土石流	平成23年3月31日	○	○
大谷	南砺市	上平細島	土石流	平成23年3月31日	○	○
西谷川	南砺市	上平細島	土石流	平成23年3月31日	○	○
新屋小谷川	南砺市	新屋、東赤尾	土石流	平成23年3月31日	○	-
東赤尾谷	南砺市	東赤尾、真木	土石流	平成23年3月31日	○	-
北谷川	南砺市	楳	土石流	平成23年3月31日	○	-
笹ヶ谷	南砺市	成出	土石流	平成23年3月31日	○	○
桂(1)	南砺市	桂	土石流	平成23年3月31日	○	○
桂(2)	南砺市	桂	土石流	平成23年3月31日	○	○
水上谷	南砺市	西赤尾町	土石流	平成23年3月31日	○	-
白谷	南砺市	下島	土石流	平成23年3月31日	○	○
葎島(1)	南砺市	葎島	土石流	平成23年3月31日	○	○
稲ヶ谷	南砺市	皆葎	土石流	平成23年3月31日	○	○
立野脇第一	南砺市	立野脇、小院瀬見	地滑り	平成23年3月31日	○	-
立野脇第二	南砺市	立野脇、小院瀬見	地滑り	平成23年3月31日	○	-
樋瀬戸	南砺市	樋瀬戸、七曲、立野原西、嫁兼	地滑り	平成23年3月31日	○	-
上小二又	南砺市	小二又	地滑り	平成23年3月31日	○	-
ジマト谷	南砺市	白中	地滑り	平成23年3月31日	○	-
西谷	南砺市	白中	地滑り	平成23年3月31日	○	-
刀利	南砺市	刀利	地滑り	平成23年3月31日	○	-
小二又	南砺市	小二又	地滑り	平成23年3月31日	○	-
才川七	南砺市	才川七	地滑り	平成23年3月31日	○	-
桃敷谷	南砺市	才川七、小二又	地滑り	平成23年3月31日	○	-
野口	南砺市	野口、城端	地滑り	平成23年3月31日	○	-
上田	南砺市	上田	地滑り	平成23年3月31日	○	-
上見	南砺市	上見	地滑り	平成23年3月31日	○	-
猪谷	南砺市	猪谷	地滑り	平成23年3月31日	○	-
小瀬	南砺市	小瀬	地滑り	平成23年3月31日	○	-
志観寺(1)	南砺市	志観寺、井波、藤橋	急傾斜地の崩壊	平成24年5月31日	○	○
志観寺(2)	南砺市	志観寺	急傾斜地の崩壊	平成24年5月31日	○	○
院瀬見(1)	南砺市	院瀬見、沖	急傾斜地の崩壊	平成24年5月31日	○	○
院瀬見(2)	南砺市	院瀬見	急傾斜地の崩壊	平成24年5月31日	○	○
院瀬見(3)	南砺市	院瀬見	急傾斜地の崩壊	平成24年5月31日	○	○
川上中	南砺市	川上中	急傾斜地の崩壊	平成24年5月31日	○	○
安居(1)	南砺市	安居	急傾斜地の崩壊	平成24年5月31日	○	○
安居(2)	南砺市	安居	急傾斜地の崩壊	平成24年5月31日	○	○
安居(3)	南砺市	安居	急傾斜地の崩壊	平成24年5月31日	○	○
東大谷川	南砺市	井波、井波外四入会、北川	土石流	平成24年5月31日	○	-
松島谷	南砺市	井波、井波外四入会、井波外二入会、北川、松島、藤橋	土石流	平成24年5月31日	○	○
松島(1)	南砺市	井波、松島、井波外二入会、北川	土石流	平成24年5月31日	○	○
東梅谷川	南砺市	井波、松島、井波外二入会、北川、山見、藤橋、志観寺	土石流	平成24年5月31日	○	-
梅谷川	南砺市	志観寺、藤橋	土石流	平成24年5月31日	○	○
向川	南砺市	志観寺、藤橋、井波、山見、谷、連代寺、大谷	土石流	平成24年5月31日	○	-
西大谷川	南砺市	連代寺、清玄寺、大谷	土石流	平成24年5月31日	○	-
西大谷川左支川(1)	南砺市	谷、清玄寺、連代寺、戸板、川原崎、大谷	土石流	平成24年5月31日	○	○
西大谷川左支川(2)	南砺市	谷、清玄寺、大谷、連代寺、戸板、東城寺、川原崎	土石流	平成24年5月31日	○	○
瀬々谷	南砺市	東城寺、院瀬見、清玄寺	土石流	平成24年5月31日	○	○
東城寺(1)	南砺市	院瀬見、東城寺、沖、北市	土石流	平成24年5月31日	○	○
東城寺(2)	南砺市	院瀬見、沖	土石流	平成24年5月31日	○	○
カラキ谷	南砺市	院瀬見	土石流	平成24年5月31日	○	○
院瀬見(1)	南砺市	院瀬見	土石流	平成24年5月31日	○	○
鶴越谷	南砺市	院瀬見	土石流	平成24年5月31日	○	○
マムシ谷	南砺市	蛇喰	土石流	平成24年5月31日	○	-
千谷川	南砺市	院瀬見、池田	土石流	平成24年5月31日	○	○
御手洗川支川	南砺市	安居	土石流	平成24年5月31日	○	-
安居谷	南砺市	安居	土石流	平成24年5月31日	○	○
院瀬見(1)	南砺市	院瀬見	地滑り	平成24年5月31日	○	-
東城寺	南砺市	東城寺、大谷、清玄寺	地滑り	平成24年5月31日	○	-
東城寺第二	南砺市	沖、北市	地滑り	平成24年5月31日	○	-
院瀬見(2)	南砺市	院瀬見、沖、東城寺	地滑り	平成24年5月31日	○	-
川上中	南砺市	川上中、井口	地滑り	平成24年5月31日	○	-
安居	南砺市	安居	地滑り	平成24年5月31日	○	-
滝寺第一	南砺市	七村	地滑り	平成24年5月31日	○	-
安居	南砺市	七村	地滑り	平成24年5月31日	○	-
金屋	南砺市	井波外四入会、北川、砺波市庄川町金屋	地滑り	平成24年5月31日	○	-
蔵原	南砺市	蔵原	地滑り	平成25年3月13日	○	-
川西	南砺市	川西	地滑り	平成25年3月13日	○	-
小院瀬見	南砺市	小院瀬見、立野脇	地滑り	平成25年3月13日	○	-
吉見	南砺市	吉見	地滑り	平成25年3月13日	○	-
来栖(1)	南砺市	中畑	地滑り	平成25年3月13日	○	-
来栖(2)	南砺市	来栖、中畑、見座	地滑り	平成25年3月13日	○	-
新屋	南砺市	新屋	地滑り	平成25年3月13日	○	-
楳	南砺市	楳	地滑り	平成25年3月13日	○	-
上百瀬	南砺市	利賀村上百瀬	地滑り	平成25年3月13日	○	-
栗当	南砺市	利賀村栗当	地滑り	平成25年3月13日	○	-
喜三郎谷	南砺市	利賀村百瀬川	地滑り	平成25年3月13日	○	-
利賀向山	南砺市	利賀村	地滑り	平成25年3月13日	○	-
ガマ谷	南砺市	湯谷	土石流	平成26年3月5日	○	-
才川七(1)	南砺市	才川七	土石流	平成28年7月6日	○	-
セド谷	南砺市	才川七	土石流	令和元年5月15日	○	○
来栖(1)	南砺市	来栖	急傾斜地の崩壊	令和元年5月15日	○	○
坂上谷	南砺市	利賀村坂上	土石流	令和元年6月10日	○	-
大崩島(1)	南砺市	大崩島	急傾斜地の崩壊	令和元年6月10日	○	○
野下(1)	南砺市	城端	急傾斜地の崩壊	令和元年9月11日	○	○
野下(2)	南砺市	城端、野口、泉沢	急傾斜地の崩壊	令和元年9月11日	○	○
小二又(1)	南砺市	小二又	急傾斜地の崩壊	令和3年12月17日	○	○
下梨(1)	南砺市	下梨	急傾斜地の崩壊	令和3年12月17日	○	○
中畑(1)	南砺市	中畑	急傾斜地の崩壊	令和3年12月17日	○	○
瀬戸(2)	南砺市	大鋸屋	土石流	令和3年12月17日	○	-
瀬戸(3)	南砺市	大鋸屋	土石流	令和3年12月17日	○	-
平野	射水市	平野、黒河、南太閤山	急傾斜地の崩壊	平成24年5月31日	○	○

区域の名称	市町村名	所在地	自然現象の種類	指定年月日	警戒区域	特別警戒区域
上野(1)	射水市	上野、南太閤山	急傾斜地の崩壊	平成24年5月31日	○	○
上野(4)	射水市	上野、南太閤山、入会地	急傾斜地の崩壊	平成24年5月31日	○	○
上野(5)	射水市	上野、南太閤山	急傾斜地の崩壊	平成24年5月31日	○	○
東谷(2)	射水市	浄土寺、入会地	急傾斜地の崩壊	平成24年5月31日	○	○
東谷(3)	射水市	浄土寺、入会地	急傾斜地の崩壊	平成24年5月31日	○	○
東谷(4)	射水市	浄土寺、入会地	急傾斜地の崩壊	平成24年5月31日	○	○
東谷(5)	射水市	浄土寺、入会地	急傾斜地の崩壊	平成24年5月31日	○	○
上浄土寺	射水市	浄土寺、入会地	急傾斜地の崩壊	平成24年5月31日	○	○
上浄土寺(2)	射水市	浄土寺、入会地	急傾斜地の崩壊	平成24年5月31日	○	○
青井谷(1)	射水市	青井谷、入会地	急傾斜地の崩壊	平成24年5月31日	○	○
青井谷(2)	射水市	青井谷、入会地	急傾斜地の崩壊	平成24年5月31日	○	○
青井谷	射水市	青井谷、入会地	急傾斜地の崩壊	平成24年5月31日	○	○
水上谷	射水市	青井谷	急傾斜地の崩壊	平成24年5月31日	○	○
新屋敷	射水市	青井谷、入会地	急傾斜地の崩壊	平成24年5月31日	○	○
生源寺(1)	射水市	青井谷、生源寺	急傾斜地の崩壊	平成24年5月31日	○	○
生源寺(2)	射水市	生源寺	急傾斜地の崩壊	平成24年5月31日	○	○
西谷(1)	射水市	青井谷、入会地	急傾斜地の崩壊	平成24年5月31日	○	○
西谷(2)	射水市	青井谷、入会地	急傾斜地の崩壊	平成24年5月31日	○	○
西谷(3)	射水市	青井谷、入会地	急傾斜地の崩壊	平成24年5月31日	○	○
山ヶ谷	射水市	串田	急傾斜地の崩壊	平成24年5月31日	○	-
浄土寺	射水市	浄土寺、入会地	急傾斜地の崩壊	平成24年5月31日	○	○
宮ヶ谷(4)	射水市	入会地(富山市婦中宮ヶ谷)	急傾斜地の崩壊	平成24年5月31日	○	○
宮ヶ谷(3)	射水市	浄土寺、入会地(富山市婦中宮ヶ谷)	急傾斜地の崩壊	平成24年5月31日	○	○
浄土寺	射水市	浄土寺	土石流	平成24年5月31日	○	-
水上谷	射水市	野手、青井谷	土石流	平成24年5月31日	○	○
水上谷下	射水市	野手、青井谷	土石流	平成24年5月31日	○	-
新屋敷谷下	射水市	青井谷、入会地	土石流	平成24年5月31日	○	○
新屋敷谷	射水市	青井谷、入会地	土石流	平成24年5月31日	○	○
串田	射水市	串田	土石流	平成24年5月31日	○	○
上野②	射水市	上野、入会地	土石流	平成24年5月31日	○	-
青井谷	射水市	青井谷	土石流	平成24年5月31日	○	-
樞の木	射水市	樞の木	地滑り	平成24年5月31日	○	-
日ノ宮(1)	射水市	日宮	急傾斜地の崩壊	令和3年7月9日	○	○
日ノ宮(2)	射水市	日宮	急傾斜地の崩壊	令和3年7月9日	○	○
東谷(1)	射水市	浄土寺	急傾斜地の崩壊	令和3年7月9日	○	○
細谷川	上市町	柿沢	土石流	平成18年9月29日	○	-
天谷	上市町	柿沢	土石流	平成18年9月29日	○	-
小谷川	上市町	柿沢	土石流	平成18年9月29日	○	-
山口川	上市町	館	土石流	平成18年9月29日	○	-
護摩堂	上市町	護摩堂	地滑り	平成18年9月29日	○	-
稲村	上市町	稲村	地滑り	平成18年9月29日	○	-
大松新(1)	上市町	柿沢	土石流	平成19年3月30日	○	-
大松新(2)	上市町	柿沢	土石流	平成19年3月30日	○	○
大松新(3)	上市町	柿沢	土石流	平成19年3月30日	○	-
中村(1)	上市町	中村	急傾斜地の崩壊	平成20年6月6日	○	○
中村(2)	上市町	中村	急傾斜地の崩壊	平成20年6月6日	○	○
中村(3)	上市町	中村	急傾斜地の崩壊	平成20年6月6日	○	○
中村(4)	上市町	中村	急傾斜地の崩壊	平成20年6月6日	○	○
中村(5)	上市町	中村	急傾斜地の崩壊	平成20年6月6日	○	○
折戸(1)	上市町	折戸	急傾斜地の崩壊	平成20年6月6日	○	○
折戸(2)	上市町	折戸	急傾斜地の崩壊	平成20年6月6日	○	○
折戸(3)	上市町	折戸	急傾斜地の崩壊	平成20年6月6日	○	○
蓬沢(1)	上市町	蓬沢	急傾斜地の崩壊	平成20年6月6日	○	○
蓬沢(2)	上市町	蓬沢	急傾斜地の崩壊	平成20年6月6日	○	○
蓬沢(3)	上市町	蓬沢	急傾斜地の崩壊	平成20年6月6日	○	○
黒川(1)	上市町	黒川	急傾斜地の崩壊	平成20年6月6日	○	○
黒川(2)	上市町	黒川	急傾斜地の崩壊	平成20年6月6日	○	○
黒川(3)	上市町	黒川	急傾斜地の崩壊	平成20年6月6日	○	○
広野	上市町	広野	急傾斜地の崩壊	平成20年6月6日	○	○
開谷	上市町	開谷	急傾斜地の崩壊	平成20年6月6日	○	○
五位尾(1)	上市町	五位尾	急傾斜地の崩壊	平成20年6月6日	○	○
五位尾(2)	上市町	五位尾	急傾斜地の崩壊	平成20年6月6日	○	○
五位尾(3)	上市町	五位尾	急傾斜地の崩壊	平成20年6月6日	○	○
野島(1)	上市町	野島	急傾斜地の崩壊	平成20年6月6日	○	○
野島(2)	上市町	野島	急傾斜地の崩壊	平成20年6月6日	○	○
野島(3)	上市町	野島	急傾斜地の崩壊	平成20年6月6日	○	○
野島(4)	上市町	野島	急傾斜地の崩壊	平成20年6月6日	○	○
野島(5)	上市町	野島	急傾斜地の崩壊	平成20年6月6日	○	○
野島(6)	上市町	野島	急傾斜地の崩壊	平成20年6月6日	○	○
野島(7)	上市町	野島	急傾斜地の崩壊	平成20年6月6日	○	○
野島(8)	上市町	野島	急傾斜地の崩壊	平成20年6月6日	○	○
片地(1)	上市町	片地	急傾斜地の崩壊	平成20年6月6日	○	○
片地(2)	上市町	片地	急傾斜地の崩壊	平成20年6月6日	○	-
片地(3)	上市町	片地	急傾斜地の崩壊	平成20年6月6日	○	○
眼目	上市町	眼目	急傾斜地の崩壊	平成20年6月6日	○	○
極楽寺(1)	上市町	極楽寺	急傾斜地の崩壊	平成20年6月6日	○	○
極楽寺(2)	上市町	極楽寺	急傾斜地の崩壊	平成20年6月6日	○	○
極楽寺(3)	上市町	極楽寺	急傾斜地の崩壊	平成20年6月6日	○	○
釈泉寺(1)	上市町	釈泉寺	急傾斜地の崩壊	平成20年6月6日	○	○
釈泉寺(2)	上市町	釈泉寺	急傾斜地の崩壊	平成20年6月6日	○	○
釈泉寺(3)	上市町	釈泉寺	急傾斜地の崩壊	平成20年6月6日	○	○
東種(1)	上市町	東種	急傾斜地の崩壊	平成20年6月6日	○	○
西種(1)	上市町	西種	急傾斜地の崩壊	平成20年6月6日	○	○
西種(2)	上市町	西種	急傾斜地の崩壊	平成20年6月6日	○	○
西種(3)	上市町	西種	急傾斜地の崩壊	平成20年6月6日	○	○
水上	上市町	西種	急傾斜地の崩壊	平成20年6月6日	○	○
稗田	上市町	稗田	急傾斜地の崩壊	平成20年6月6日	○	○
大松新	上市町	大松新	急傾斜地の崩壊	平成20年6月6日	○	○
大松(1)	上市町	大松	急傾斜地の崩壊	平成20年6月6日	○	○
大松(2)	上市町	大松	急傾斜地の崩壊	平成20年6月6日	○	○
大松(3)	上市町	大松	急傾斜地の崩壊	平成20年6月6日	○	○

区域の名称	市町村名	所在地	自然現象の種類	指定年月日	警戒区域	特別警戒区域
大岩(1)	上市町	大岩	急傾斜地の崩壊	平成20年6月6日	○	○
大岩(2)	上市町	大岩	急傾斜地の崩壊	平成20年6月6日	○	○
大岩(3)	上市町	大岩	急傾斜地の崩壊	平成20年6月6日	○	○
大岩(4)	上市町	大岩	急傾斜地の崩壊	平成20年6月6日	○	○
大岩(5)	上市町	大岩	急傾斜地の崩壊	平成20年6月6日	○	○
大岩(6)	上市町	大岩	急傾斜地の崩壊	平成20年6月6日	○	○
大岩(7)	上市町	大岩	急傾斜地の崩壊	平成20年6月6日	○	○
大岩(8)	上市町	大岩	急傾斜地の崩壊	平成20年6月6日	○	○
大岩(9)	上市町	大岩	急傾斜地の崩壊	平成20年6月6日	○	○
浅生(1)	上市町	浅生	急傾斜地の崩壊	平成20年6月6日	○	○
浅生(2)	上市町	浅生	急傾斜地の崩壊	平成20年6月6日	○	○
浅生(3)	上市町	浅生	急傾斜地の崩壊	平成20年6月6日	○	○
浅生(4)	上市町	浅生	急傾斜地の崩壊	平成20年6月6日	○	-
浦巾下谷	上市町	中村	土石流	平成20年6月6日	○	○
谷頭	上市町	中村	土石流	平成20年6月6日	○	○
蓬沢谷川・オノ谷川	上市町	蓬沢	土石流	平成20年6月6日	○	-
桑首谷	上市町	蓬沢	土石流	平成20年6月6日	○	-
折戸(1)	上市町	折戸	土石流	平成20年6月6日	○	-
折戸(2)	上市町	折戸	土石流	平成20年6月6日	○	-
折戸(3)	上市町	折戸	土石流	平成20年6月6日	○	-
折戸(4)	上市町	折戸	土石流	平成20年6月6日	○	○
赤谷川	上市町	伊折	土石流	平成20年6月6日	○	-
城山谷	上市町	蓬沢	土石流	平成20年6月6日	○	○
花岡谷	上市町	黒川	土石流	平成20年6月6日	○	-
黒川谷川	上市町	黒川	土石流	平成20年6月6日	○	-
黒川(1)	上市町	黒川	土石流	平成20年6月6日	○	○
黒川(2)	上市町	黒川	土石流	平成20年6月6日	○	○
黒川(3)	上市町	黒川	土石流	平成20年6月6日	○	○
黒川(4)	上市町	黒川	土石流	平成20年6月6日	○	-
黒川(5)	上市町	黒川	土石流	平成20年6月6日	○	○
村下川	上市町	五位尾	土石流	平成20年6月6日	○	○
片地谷村川	上市町	片地	土石流	平成20年6月6日	○	○
片地	上市町	片地	土石流	平成20年6月6日	○	○
眼目谷川	上市町	眼目	土石流	平成20年6月6日	○	-
上坂谷	上市町	湯上野、極楽寺	土石流	平成20年6月6日	○	○
巾割谷	上市町	湯上野、極楽寺	土石流	平成20年6月6日	○	-
極楽寺(1)	上市町	極楽寺	土石流	平成20年6月6日	○	○
極楽寺(2)	上市町	極楽寺	土石流	平成20年6月6日	○	○
極楽寺(3)	上市町	極楽寺	土石流	平成20年6月6日	○	-
極楽寺(4)	上市町	極楽寺	土石流	平成20年6月6日	○	○
岩蔵谷	上市町	釈泉寺	土石流	平成20年6月6日	○	-
猿蔵谷川	上市町	東種	土石流	平成20年6月6日	○	○
黒谷川	上市町	東種、西種	土石流	平成20年6月6日	○	○
水上谷	上市町	西種	土石流	平成20年6月6日	○	-
大平谷(1)	上市町	堤谷	土石流	平成20年6月6日	○	○
大平谷(2)	上市町	堤谷	土石流	平成20年6月6日	○	○
塩谷(1)	上市町	塩谷	土石流	平成20年6月6日	○	○
塩谷(2)	上市町	塩谷	土石流	平成20年6月6日	○	○
中がらす谷	上市町	大松新	土石流	平成20年6月6日	○	○
堤谷	上市町	大松新、大松	土石流	平成20年6月6日	○	-
火ノ詰谷	上市町	大松	土石流	平成20年6月6日	○	○
称ン谷	上市町	大岩	土石流	平成20年6月6日	○	-
鍋屋谷	上市町	大岩	土石流	平成20年6月6日	○	○
梁焔谷	上市町	大岩	土石流	平成20年6月6日	○	-
煙草谷	上市町	大岩	土石流	平成20年6月6日	○	-
椋谷川	上市町	大岩	土石流	平成20年6月6日	○	○
下良谷	上市町	大岩	土石流	平成20年6月6日	○	○
水上谷(1)	上市町	大岩	土石流	平成20年6月6日	○	○
水上谷(2)	上市町	大岩	土石流	平成20年6月6日	○	○
日影谷	上市町	浅生	土石流	平成20年6月6日	○	○
中田谷	上市町	浅生	土石流	平成20年6月6日	○	○
中ノ又川	上市町	浅生	土石流	平成20年6月6日	○	○
蓬沢	上市町	蓬沢	地滑り	平成20年6月6日	○	-
黒川	上市町	黒川	地滑り	平成20年6月6日	○	-
五位尾	上市町	五位尾	地滑り	平成20年6月6日	○	-
浅生	上市町	浅生	地滑り	平成20年6月6日	○	-
椋ノ谷	上市町	椋谷	地滑り	平成20年6月6日	○	-
開谷	上市町	開谷	地滑り	平成20年6月6日	○	-
千石	上市町	千石	地滑り	平成20年6月6日	○	-
椋谷	上市町	大岩	地滑り	平成20年6月6日	○	-
小又	上市町	東種	地滑り	平成20年6月6日	○	-
本江(5)	上市町	砂林開、滑川市本江	急傾斜地の崩壊	平成23年3月25日	○	○
大杉川	上市町	黒川、滑川市本江、小森	土石流	平成23年3月25日	○	○
小森(1)	上市町	黒川、滑川市小森、東福寺野	地滑り	平成23年3月25日	○	-
藁輪(2)	上市町	護摩堂、滑川市東福寺	地滑り	平成23年3月25日	○	-
水上谷(3)	上市町	大岩	土石流	平成24年12月14日	○	○
武の窪谷	上市町	館	土石流	平成24年12月14日	○	-
細谷	上市町	館	土石流	平成24年12月14日	○	○
宮蔵谷	上市町	館	土石流	平成24年12月14日	○	○
東種	上市町	東種	地滑り	平成24年12月14日	○	-
中村	上市町	中村	地滑り	平成24年12月14日	○	-
折戸	上市町	折戸	地滑り	平成24年12月14日	○	-
大坂	上市町	東種	地滑り	平成24年12月14日	○	-
中巻	上市町	東種	地滑り	平成24年12月14日	○	-
釈泉寺	上市町	釈泉寺	地滑り	平成24年12月14日	○	-
須山(1)	上市町	須山	急傾斜地の崩壊	平成26年1月22日	○	○
須山(2)	上市町	須山	急傾斜地の崩壊	平成26年1月22日	○	○
須山(3)	上市町	須山	急傾斜地の崩壊	平成26年1月22日	○	○
須山(4)	上市町	須山	急傾斜地の崩壊	平成26年1月22日	○	○
須山(5)	上市町	須山	急傾斜地の崩壊	平成26年1月22日	○	○
須山(6)	上市町	須山	急傾斜地の崩壊	平成26年1月22日	○	○

区域の名称	市町村名	所在地	自然現象の種類	指定年月日	警戒区域	特別警戒区域
天谷	上市町	須山	土石流	平成26年1月22日	○	-
正保寺谷	上市町	須山	土石流	平成26年1月22日	○	-
須山宮谷	上市町	須山	土石流	平成26年1月22日	○	○
須山川	上市町	須山	土石流	平成26年1月22日	○	-
小谷	上市町	須山	土石流	平成26年1月22日	○	-
佛斜谷	上市町	須山	土石流	平成26年1月22日	○	○
六郎谷	上市町	須山	土石流	平成26年1月22日	○	○
佛谷	上市町	大松新、大松	土石流	平成26年1月22日	○	-
粟ノ谷	上市町	館	土石流	平成26年1月22日	○	-
千寿ヶ原(1)	立山町	芦峯寺	急傾斜地の崩壊	平成22年3月31日	○	○
千寿ヶ原(2)	立山町	芦峯寺	急傾斜地の崩壊	平成22年3月31日	○	○
千寿ヶ原(4)	立山町	芦峯寺	急傾斜地の崩壊	平成22年3月31日	○	○
千寿ヶ原(3)	立山町	芦峯寺	急傾斜地の崩壊	平成22年3月31日	○	○
千寿ヶ原(6)	立山町	芦峯寺	急傾斜地の崩壊	平成22年3月31日	○	○
千寿ヶ原(5)	立山町	芦峯寺	急傾斜地の崩壊	平成22年3月31日	○	○
千垣(3)	立山町	千垣	急傾斜地の崩壊	平成22年3月31日	○	○
太子塚(2)	立山町	芦峯寺	急傾斜地の崩壊	平成22年3月31日	○	○
太子塚(3)	立山町	芦峯寺	急傾斜地の崩壊	平成22年3月31日	○	○
太子塚(1)	立山町	芦峯寺	急傾斜地の崩壊	平成22年3月31日	○	○
千垣(5)	立山町	千垣	急傾斜地の崩壊	平成22年3月31日	○	○
千垣(6)	立山町	千垣	急傾斜地の崩壊	平成22年3月31日	○	○
千垣(4)	立山町	千垣	急傾斜地の崩壊	平成22年3月31日	○	○
千垣(2)	立山町	千垣	急傾斜地の崩壊	平成22年3月31日	○	○
千垣(1)	立山町	千垣	急傾斜地の崩壊	平成22年3月31日	○	○
横江(5)	立山町	横江	急傾斜地の崩壊	平成22年3月31日	○	○
横江(4)	立山町	横江	急傾斜地の崩壊	平成22年3月31日	○	○
横江(6)	立山町	横江	急傾斜地の崩壊	平成22年3月31日	○	○
横江(3)	立山町	横江	急傾斜地の崩壊	平成22年3月31日	○	○
横江(2)	立山町	横江	急傾斜地の崩壊	平成22年3月31日	○	○
横江(1)	立山町	横江	急傾斜地の崩壊	平成22年3月31日	○	○
横江(7)	立山町	横江	急傾斜地の崩壊	平成22年3月31日	○	○
栃津(2)	立山町	栃津	急傾斜地の崩壊	平成22年3月31日	○	○
栃津(1)	立山町	栃津	急傾斜地の崩壊	平成22年3月31日	○	○
天林(2)	立山町	天林、横江	急傾斜地の崩壊	平成22年3月31日	○	○
天林(1)	立山町	天林、横江、岩峯寺、東中野新	急傾斜地の崩壊	平成22年3月31日	○	○
天林(3)	立山町	天林	急傾斜地の崩壊	平成22年3月31日	○	○
岩峯寺	立山町	岩峯寺、東中野新	急傾斜地の崩壊	平成22年3月31日	○	○
宮路	立山町	宮路、栃津、岩峯寺、東中野新	急傾斜地の崩壊	平成22年3月31日	○	○
吉峰(2)	立山町	吉峰野開、栃津	急傾斜地の崩壊	平成22年3月31日	○	○
吉峰(1)	立山町	吉峰野開、栃津、下田	急傾斜地の崩壊	平成22年3月31日	○	○
下田(1)	立山町	下田、吉峰野開	急傾斜地の崩壊	平成22年3月31日	○	○
下田(2)	立山町	下田、吉峰野開	急傾斜地の崩壊	平成22年3月31日	○	○
福田(2)	立山町	福田、下白岩	急傾斜地の崩壊	平成22年3月31日	○	○
福田(1)	立山町	福田、下白岩、谷口	急傾斜地の崩壊	平成22年3月31日	○	○
福田(3)	立山町	福田、下白岩	急傾斜地の崩壊	平成22年3月31日	○	○
日中(1)	立山町	日中	急傾斜地の崩壊	平成22年3月31日	○	○
日中(2)	立山町	日中	急傾斜地の崩壊	平成22年3月31日	○	○
日中(4)	立山町	日中	急傾斜地の崩壊	平成22年3月31日	○	○
日中(5)	立山町	日中上野、下白岩、四谷尾	急傾斜地の崩壊	平成22年3月31日	○	○
日中(3)	立山町	日中、下白岩、四谷尾	急傾斜地の崩壊	平成22年3月31日	○	○
西谷	立山町	千垣	土石流	平成22年3月31日	○	○
滝谷川	立山町	千垣	土石流	平成22年3月31日	○	○
宮ノ谷川	立山町	千垣	土石流	平成22年3月31日	○	○
杉ノ谷川	立山町	千垣	土石流	平成22年3月31日	○	-
出の谷	立山町	千垣	土石流	平成22年3月31日	○	-
深谷	立山町	千垣	土石流	平成22年3月31日	○	○
木割谷川	立山町	千垣	土石流	平成22年3月31日	○	-
千垣谷川	立山町	千垣	土石流	平成22年3月31日	○	-
馬寄谷	立山町	芦峯寺	土石流	平成22年3月31日	○	-
横江谷	立山町	横江	土石流	平成22年3月31日	○	-
横江	立山町	横江	土石流	平成22年3月31日	○	○
下嵐谷	立山町	栃津	土石流	平成22年3月31日	○	○
栃津(1)	立山町	栃津	土石流	平成22年3月31日	○	○
栃津(2)	立山町	栃津	土石流	平成22年3月31日	○	○
栃津(3)	立山町	栃津	土石流	平成22年3月31日	○	○
栃津(4)	立山町	栃津	土石流	平成22年3月31日	○	○
栃津(5)	立山町	栃津	土石流	平成22年3月31日	○	-
栃津(6)	立山町	栃津	土石流	平成22年3月31日	○	-
栃津(7)	立山町	栃津	土石流	平成22年3月31日	○	○
吉峰野(1)	立山町	吉峰野開	土石流	平成22年3月31日	○	○
栃津	立山町	栃津	地滑り	平成22年3月31日	○	-
芦峯寺	立山町	芦峯寺	急傾斜地の崩壊	平成23年3月31日	○	○
芦峯寺(1)	立山町	芦峯寺	急傾斜地の崩壊	平成23年3月31日	○	○
芦峯寺(2)	立山町	芦峯寺	急傾斜地の崩壊	平成23年3月31日	○	○
芦峯寺(4)	立山町	芦峯寺	急傾斜地の崩壊	平成23年3月31日	○	○
芦峯寺(5)	立山町	芦峯寺	急傾斜地の崩壊	平成23年3月31日	○	-
芦峯寺(6)	立山町	芦峯寺	急傾斜地の崩壊	平成23年3月31日	○	○
芦峯寺(7)	立山町	芦峯寺	急傾斜地の崩壊	平成23年3月31日	○	○
芦峯寺(8)	立山町	芦峯寺	急傾斜地の崩壊	平成23年3月31日	○	○
芦峯寺(9)	立山町	芦峯寺	急傾斜地の崩壊	平成23年3月31日	○	○
芦峯寺(10)	立山町	芦峯寺	急傾斜地の崩壊	平成23年3月31日	○	○
池田(1)	立山町	池田	急傾斜地の崩壊	平成23年3月31日	○	○
池田(2)	立山町	池田	急傾斜地の崩壊	平成23年3月31日	○	○
伊勢屋	立山町	伊勢屋	急傾斜地の崩壊	平成23年3月31日	○	○
伊勢屋(2)	立山町	伊勢屋	急傾斜地の崩壊	平成23年3月31日	○	○
上瀬戸(1)	立山町	上瀬戸	急傾斜地の崩壊	平成23年3月31日	○	○
上瀬戸(2)	立山町	上瀬戸	急傾斜地の崩壊	平成23年3月31日	○	○
小又	立山町	小又	急傾斜地の崩壊	平成23年3月31日	○	○
上金剛寺	立山町	上金剛寺、小林	急傾斜地の崩壊	平成23年3月31日	○	○
白岩(1)	立山町	白岩	急傾斜地の崩壊	平成23年3月31日	○	○
白岩(2)	立山町	白岩	急傾斜地の崩壊	平成23年3月31日	○	○

区域の名称	市町村名	所在地	自然現象の種類	指定年月日	警戒区域	特別警戒区域
白岩(3)	立山町	白岩	急傾斜地の崩壊	平成23年3月31日	○	○
末上野	立山町	末上野、金剛寺、金剛新、野沢	急傾斜地の崩壊	平成23年3月31日	○	○
末谷口	立山町	末谷口、谷口、米道	急傾斜地の崩壊	平成23年3月31日	○	○
谷(1)	立山町	谷	急傾斜地の崩壊	平成23年3月31日	○	○
谷(2)	立山町	谷	急傾斜地の崩壊	平成23年3月31日	○	○
谷口(1)	立山町	谷口	急傾斜地の崩壊	平成23年3月31日	○	○
谷口(2)	立山町	谷口、虫谷	急傾斜地の崩壊	平成23年3月31日	○	○
栃津(4)	立山町	栃津	急傾斜地の崩壊	平成23年3月31日	○	○
法童平(1)	立山町	芦峯寺	急傾斜地の崩壊	平成23年3月31日	○	○
松倉	立山町	松倉	急傾斜地の崩壊	平成23年3月31日	○	○
虫谷(1)	立山町	虫谷	急傾斜地の崩壊	平成23年3月31日	○	○
虫谷(2)	立山町	虫谷	急傾斜地の崩壊	平成23年3月31日	○	○
目桑(1)	立山町	目桑	急傾斜地の崩壊	平成23年3月31日	○	○
目桑(2)	立山町	目桑	急傾斜地の崩壊	平成23年3月31日	○	○
目桑(3)	立山町	目桑	急傾斜地の崩壊	平成23年3月31日	○	○
目桑(4)	立山町	目桑	急傾斜地の崩壊	平成23年3月31日	○	○
目桑(5)	立山町	目桑	急傾斜地の崩壊	平成23年3月31日	○	○
目桑(6)	立山町	目桑	急傾斜地の崩壊	平成23年3月31日	○	○
目桑(7)	立山町	目桑	急傾斜地の崩壊	平成23年3月31日	○	○
目桑(8)	立山町	目桑	急傾斜地の崩壊	平成23年3月31日	○	○
目桑(9)	立山町	目桑	急傾斜地の崩壊	平成23年3月31日	○	○
吉峰(3)	立山町	吉峰野開、谷口	急傾斜地の崩壊	平成23年3月31日	○	○
吉峰(4)	立山町	吉峰野開	急傾斜地の崩壊	平成23年3月31日	○	○
米道	立山町	米道、末谷口、上末	急傾斜地の崩壊	平成23年3月31日	○	○
小豆谷	立山町	芦峯寺	土石流	平成23年3月31日	○	○
庚申谷	立山町	芦峯寺	土石流	平成23年3月31日	○	○
中の谷	立山町	芦峯寺	土石流	平成23年3月31日	○	○
西谷	立山町	芦峯寺	土石流	平成23年3月31日	○	-
東谷	立山町	芦峯寺	土石流	平成23年3月31日	○	-
オンバ谷	立山町	芦峯寺	土石流	平成23年3月31日	○	○
皇子首谷	立山町	芦峯寺	土石流	平成23年3月31日	○	-
稲葉平谷	立山町	虫谷	土石流	平成23年3月31日	○	-
宮の谷	立山町	虫谷	土石流	平成23年3月31日	○	-
ムクロジ谷	立山町	白岩	土石流	平成23年3月31日	○	-
水上谷	立山町	白岩	土石流	平成23年3月31日	○	-
赤谷	立山町	白岩	土石流	平成23年3月31日	○	-
富谷川	立山町	目桑	土石流	平成23年3月31日	○	○
中谷川	立山町	谷	土石流	平成23年3月31日	○	-
弓谷谷	立山町	伊勢屋	土石流	平成23年3月31日	○	-
天地谷	立山町	伊勢屋	土石流	平成23年3月31日	○	○
宮ノ谷	立山町	座主坊	土石流	平成23年3月31日	○	○
座主坊谷	立山町	座主坊	土石流	平成23年3月31日	○	○
蛇沢堂谷	立山町	芦見	土石流	平成23年3月31日	○	-
朝倉谷	立山町	池田	土石流	平成23年3月31日	○	○
赤坂谷	立山町	上末	土石流	平成23年3月31日	○	○
虫谷(1)	立山町	虫谷	土石流	平成23年3月31日	○	-
虫谷(2)	立山町	虫谷	土石流	平成23年3月31日	○	-
虫谷(3)	立山町	虫谷	土石流	平成23年3月31日	○	-
虫谷(4)	立山町	虫谷	土石流	平成23年3月31日	○	-
虫谷(5)	立山町	虫谷	土石流	平成23年3月31日	○	-
虫谷(6)	立山町	虫谷	土石流	平成23年3月31日	○	-
芦見(1)	立山町	芦見、下瀬戸	土石流	平成23年3月31日	○	-
上瀬戸(1)	立山町	上瀬戸	土石流	平成23年3月31日	○	-
池田(3)	立山町	上瀬戸	土石流	平成23年3月31日	○	○
上末(2)	立山町	上末	土石流	平成23年3月31日	○	-
上末(1)	立山町	上末、米道、末谷口	土石流	平成23年3月31日	○	-
六郎谷(1)	立山町	六郎谷	土石流	平成23年3月31日	○	○
六郎谷(2)	立山町	六郎谷	土石流	平成23年3月31日	○	○
六郎谷(3)	立山町	六郎谷	土石流	平成23年3月31日	○	○
六郎谷(4)	立山町	六郎谷	土石流	平成23年3月31日	○	-
池田(1)	立山町	池田	土石流	平成23年3月31日	○	-
池田(2)	立山町	池田	土石流	平成23年3月31日	○	○
松倉(1)	立山町	松倉	土石流	平成23年3月31日	○	○
松倉(2)	立山町	松倉	土石流	平成23年3月31日	○	-
人津谷	立山町	芦峯寺	土石流	平成23年3月31日	○	○
桂小谷(1)	立山町	芦峯寺	土石流	平成23年3月31日	○	○
桂小谷(2)	立山町	芦峯寺	土石流	平成23年3月31日	○	○
目桑	立山町	目桑	地滑り	平成23年3月31日	○	-
伊勢屋	立山町	伊勢屋、谷	地滑り	平成23年3月31日	○	-
座主坊	立山町	座主坊	地滑り	平成23年3月31日	○	-
芦峯寺	立山町	芦峯寺	地滑り	平成23年3月31日	○	-
打越山	立山町	芦峯寺	地滑り	平成23年3月31日	○	-
松倉(1)	立山町	松倉、小又	地滑り	平成23年3月31日	○	-
芦見	立山町	芦見	地滑り	平成23年3月31日	○	-
奥虫谷	立山町	虫谷	地滑り	平成23年3月31日	○	-
長倉(3)	立山町	長倉、松倉、小又	地滑り	平成23年3月31日	○	-
虫谷	立山町	虫谷	地滑り	平成23年3月31日	○	-
長倉(2)	立山町	長倉、城前	地滑り	平成23年3月31日	○	-
城前	立山町	城前、長倉	地滑り	平成23年3月31日	○	-
松倉(2)	立山町	松倉	地滑り	平成23年3月31日	○	-
白岩	立山町	白岩	地滑り	平成23年3月31日	○	-
稲場平	立山町	虫谷	地滑り	平成23年3月31日	○	-
細谷	立山町	四谷尾	土石流	平成24年12月14日	○	○
宮蔵谷	立山町	四谷尾、虫谷	土石流	平成24年12月14日	○	○
武の窪谷	立山町	四谷尾	土石流	平成24年12月14日	○	-
池田	立山町	池田	地滑り	平成24年12月14日	○	-
栃津(3)	立山町	栃津	急傾斜地の崩壊	平成30年6月6日	○	○
片くせ谷	立山町	芦峯寺	土石流	令和2年7月6日	○	-
下飯野	入善町	下飯野	急傾斜地の崩壊	平成24年3月27日	○	○
舟見	入善町	舟見	急傾斜地の崩壊	平成24年3月27日	○	○
下山新(1)	入善町	下山(朝日町下山新)	急傾斜地の崩壊	平成24年3月27日	○	○

区域の名称	市町村名	所在地	自然現象の種類	指定年月日	警戒区域	特別警戒区域
下山新(2)	入善町	下山(朝日町下山新)	急傾斜地の崩壊	平成24年3月27日	○	○
下山新(3)	入善町	下山(朝日町下山新)	急傾斜地の崩壊	平成24年3月27日	○	○
下山新(4)	入善町	下山(朝日町下山新)	急傾斜地の崩壊	平成24年3月27日	○	○
下山新(5)	入善町	下山(朝日町下山新)	急傾斜地の崩壊	平成24年3月27日	○	○
下山(1)	入善町	下山	急傾斜地の崩壊	平成24年3月27日	○	○
下山(2)	入善町	下山(黒部市宇奈月町舟見)	急傾斜地の崩壊	平成24年3月27日	○	○
下山(3)	入善町	西中、下山	急傾斜地の崩壊	平成24年3月27日	○	○
下山(4)	入善町	下山、中沢	急傾斜地の崩壊	平成24年3月27日	○	○
下山(5)	入善町	下山、中沢(朝日町下山新)	急傾斜地の崩壊	平成24年3月27日	○	○
下山(6)	入善町	下山(朝日町下山新、金山)	急傾斜地の崩壊	平成24年3月27日	○	○
西中	入善町	西中、下山、中沢	急傾斜地の崩壊	平成24年3月27日	○	○
墓ノ木(1)	入善町	墓ノ木(黒部市宇奈月町愛本新、宇奈月町舟見)	急傾斜地の崩壊	平成24年3月27日	○	○
墓ノ木(2)	入善町	墓ノ木(黒部市宇奈月町愛本新、宇奈月町舟見、宇奈月町中ノ口)	急傾斜地の崩壊	平成24年3月27日	○	○
墓ノ木(3)	入善町	墓ノ木(黒部市宇奈月町愛本新、宇奈月町舟見)	急傾斜地の崩壊	平成24年3月27日	○	○
愛本新(4)	入善町	墓ノ木、下山(黒部市宇奈月町愛本新、宇奈月町舟見)	急傾斜地の崩壊	平成24年3月27日	○	○
愛本新(5)	入善町	下山(黒部市宇奈月町舟見)	急傾斜地の崩壊	平成24年3月27日	○	○
愛本新(7)	入善町	下山(黒部市宇奈月町愛本新、宇奈月町舟見)	急傾斜地の崩壊	平成24年3月27日	○	○
愛本新(8)	入善町	下山(黒部市宇奈月町舟見)	急傾斜地の崩壊	平成24年3月27日	○	○
舟見第一	入善町	舟見(朝日町山崎)	地滑り	平成24年3月27日	○	-
舟見第二	入善町	舟見(黒部市宇奈月町明日)(朝日町棚山)	地滑り	平成24年3月27日	○	-
蛭谷(2)	朝日町	蛭谷	急傾斜地の崩壊	平成19年6月29日	○	○
南保(1)	朝日町	南保	急傾斜地の崩壊	平成19年6月29日	○	○
南保(2)	朝日町	南保	急傾斜地の崩壊	平成19年6月29日	○	○
南保(3)	朝日町	南保	急傾斜地の崩壊	平成19年6月29日	○	○
南保(4)	朝日町	南保	急傾斜地の崩壊	平成19年6月29日	○	○
南保(5)	朝日町	南保、高畠	急傾斜地の崩壊	平成19年6月29日	○	-
南保(6)	朝日町	南保	急傾斜地の崩壊	平成19年6月29日	○	○
南保(7)	朝日町	南保	急傾斜地の崩壊	平成19年6月29日	○	○
南保(8)	朝日町	南保	急傾斜地の崩壊	平成19年6月29日	○	○
南保(9)	朝日町	南保、高畠	急傾斜地の崩壊	平成19年6月29日	○	○
南保(10)	朝日町	南保、高畠	急傾斜地の崩壊	平成19年6月29日	○	○
南保(11)	朝日町	南保、高畠	急傾斜地の崩壊	平成19年6月29日	○	○
南保(12)	朝日町	南保	急傾斜地の崩壊	平成19年6月29日	○	○
南保(13)	朝日町	南保	急傾斜地の崩壊	平成19年6月29日	○	○
元屋敷	朝日町	元屋敷	急傾斜地の崩壊	平成19年6月29日	○	○
横尾(1)	朝日町	横尾	急傾斜地の崩壊	平成19年6月29日	○	○
横尾(2)	朝日町	横尾	急傾斜地の崩壊	平成19年6月29日	○	○
横尾(3)	朝日町	横尾	急傾斜地の崩壊	平成19年6月29日	○	○
横尾(4)	朝日町	横尾	急傾斜地の崩壊	平成19年6月29日	○	○
横尾(7)	朝日町	横尾	急傾斜地の崩壊	平成19年6月29日	○	○
元屋敷沢	朝日町	元屋敷	土石流	平成19年6月29日	○	○
下横尾谷	朝日町	横尾	土石流	平成19年6月29日	○	○
温泉北谷	朝日町	横尾	土石流	平成19年6月29日	○	-
温泉谷	朝日町	横尾	土石流	平成19年6月29日	○	○
横尾谷	朝日町	横尾	土石流	平成19年6月29日	○	-
山田谷	朝日町	横尾	土石流	平成19年6月29日	○	○
横谷川	朝日町	横尾、小更、道下	土石流	平成19年6月29日	○	-
小更谷	朝日町	南保、小更	土石流	平成19年6月29日	○	○
松倉谷	朝日町	南保、小更	土石流	平成19年6月29日	○	○
越谷北沢	朝日町	南保、越、小更	土石流	平成19年6月29日	○	○
越谷	朝日町	南保、越、竹ノ内	土石流	平成19年6月29日	○	○
中山谷(1)	朝日町	南保、竹ノ内	土石流	平成19年6月29日	○	○
湯上谷	朝日町	南保、竹ノ内	土石流	平成19年6月29日	○	-
ヤン谷	朝日町	南保、高畠	土石流	平成19年6月29日	○	○
吉野谷	朝日町	南保、高畠	土石流	平成19年6月29日	○	○
中村1の沢	朝日町	南保、高畠	土石流	平成19年6月29日	○	○
中村2の沢	朝日町	南保	土石流	平成19年6月29日	○	○
中村3の沢	朝日町	南保	土石流	平成19年6月29日	○	○
中村4の沢	朝日町	南保	土石流	平成19年6月29日	○	-
中村9の沢	朝日町	南保、蛭谷	土石流	平成19年6月29日	○	○
石谷川	朝日町	南保	土石流	平成19年6月29日	○	○
谷沢	朝日町	南保	土石流	平成19年6月29日	○	○
岩井谷川	朝日町	南保	土石流	平成19年6月29日	○	○
ウジロ谷	朝日町	蛭谷	土石流	平成19年6月29日	○	○
九ヶ谷	朝日町	元屋敷、横尾	土石流	平成19年6月29日	○	○
高畠	朝日町	南保、高畠	土石流	平成19年6月29日	○	○
一丈地谷	朝日町	南保、高畠	土石流	平成19年6月29日	○	○
元屋敷	朝日町	元屋敷	地滑り	平成19年6月29日	○	-
横尾(1)	朝日町	横尾	地滑り	平成19年6月29日	○	-
横尾(2)	朝日町	横尾	地滑り	平成19年6月29日	○	-
石谷(1)	朝日町	南保	地滑り	平成19年6月29日	○	-
石谷(2)	朝日町	南保	地滑り	平成19年6月29日	○	-
蛭谷(1)	朝日町	蛭谷	地滑り	平成19年6月29日	○	-
蛭谷(2)	朝日町	蛭谷	地滑り	平成19年6月29日	○	-
越	朝日町	南保、越	地滑り	平成19年6月29日	○	-
高畠(1)	朝日町	南保、高畠、竹ノ内	地滑り	平成19年6月29日	○	-
高畠(2)	朝日町	南保、高畠	地滑り	平成19年6月29日	○	-
岩井谷	朝日町	南保、蛭谷	地滑り	平成19年6月29日	○	-
池の原	朝日町	南保、石谷	地滑り	平成19年6月29日	○	-
宮崎(1)	朝日町	宮崎	急傾斜地の崩壊	平成20年3月31日	○	○
宮崎(2)	朝日町	宮崎	急傾斜地の崩壊	平成20年3月31日	○	○
宮崎(3)	朝日町	宮崎	急傾斜地の崩壊	平成20年3月31日	○	○
城川	朝日町	宮崎	土石流	平成20年3月31日	○	○
横田川	朝日町	宮崎	土石流	平成20年3月31日	○	○
宮崎(2)	朝日町	宮崎	土石流	平成20年3月31日	○	○
宮崎(3)	朝日町	宮崎	土石流	平成20年3月31日	○	-
上木谷	朝日町	宮崎	土石流	平成20年3月31日	○	○
宮崎	朝日町	宮崎	地滑り	平成20年3月31日	○	-
山崎(4)	朝日町	山崎	急傾斜地の崩壊	平成20年6月6日	○	○
山崎(5)	朝日町	山崎	急傾斜地の崩壊	平成20年6月6日	○	○
山崎(6)	朝日町	山崎	急傾斜地の崩壊	平成20年6月6日	○	○

区域の名称	市町村名	所在地	自然現象の種類	指定年月日	警戒区域	特別警戒区域
山崎(7)	朝日町	山崎	急傾斜地の崩壊	平成20年6月6日	○	○
山崎(3)	朝日町	山崎	急傾斜地の崩壊	平成20年6月6日	○	○
山崎(8)	朝日町	山崎	急傾斜地の崩壊	平成20年6月6日	○	○
山崎(9)	朝日町	山崎	急傾斜地の崩壊	平成20年6月6日	○	○
山崎(10)	朝日町	山崎	急傾斜地の崩壊	平成20年6月6日	○	○
山崎(11)	朝日町	山崎	急傾斜地の崩壊	平成20年6月6日	○	○
山崎(12)	朝日町	山崎	急傾斜地の崩壊	平成20年6月6日	○	○
山崎(13)	朝日町	山崎	急傾斜地の崩壊	平成20年6月6日	○	○
山崎(14)	朝日町	山崎	急傾斜地の崩壊	平成20年6月6日	○	○
辻沢	朝日町	山崎	土石流	平成20年6月6日	○	○
ノギ戸谷	朝日町	山崎	土石流	平成20年6月6日	○	-
山崎谷	朝日町	山崎	土石流	平成20年6月6日	○	-
蛇谷	朝日町	山崎	土石流	平成20年6月6日	○	-
二尺谷	朝日町	山崎	土石流	平成20年6月6日	○	○
ダナ谷北	朝日町	山崎	土石流	平成20年6月6日	○	○
ダナ谷	朝日町	山崎	土石流	平成20年6月6日	○	○
南二尺谷	朝日町	山崎	土石流	平成20年6月6日	○	○
五衛門谷	朝日町	山崎	土石流	平成20年6月6日	○	○
入の谷	朝日町	山崎、山崎新	土石流	平成20年6月6日	○	○
尻無谷	朝日町	山崎	土石流	平成20年6月6日	○	-
地獄谷川	朝日町	山崎、山崎新	土石流	平成20年6月6日	○	○
導善寺1の沢	朝日町	山崎、山崎新	土石流	平成20年6月6日	○	○
導善寺2の沢	朝日町	山崎	土石流	平成20年6月6日	○	-
辻	朝日町	山崎	土石流	平成20年6月6日	○	○
岩崎	朝日町	山崎	地滑り	平成20年6月6日	○	-
宮西	朝日町	山崎	地滑り	平成20年6月6日	○	-
笹川(1)	朝日町	笹川	急傾斜地の崩壊	平成22年9月27日	○	○
笹川(2)	朝日町	笹川	急傾斜地の崩壊	平成22年9月27日	○	○
笹川(3)	朝日町	笹川	急傾斜地の崩壊	平成22年9月27日	○	○
笹川(4)	朝日町	笹川	急傾斜地の崩壊	平成22年9月27日	○	○
笹川(5)	朝日町	笹川	急傾斜地の崩壊	平成22年9月27日	○	○
笹川(6)	朝日町	笹川	急傾斜地の崩壊	平成22年9月27日	○	○
笹川(7)	朝日町	笹川	急傾斜地の崩壊	平成22年9月27日	○	○
笹川(8)	朝日町	笹川	急傾斜地の崩壊	平成22年9月27日	○	○
笹川(9)	朝日町	笹川	急傾斜地の崩壊	平成22年9月27日	○	○
笹川(10)	朝日町	笹川	急傾斜地の崩壊	平成22年9月27日	○	○
笹川(11)	朝日町	笹川	急傾斜地の崩壊	平成22年9月27日	○	○
笹川(12)	朝日町	笹川、元屋敷	急傾斜地の崩壊	平成22年9月27日	○	○
最禪谷	朝日町	笹川	土石流	平成22年9月27日	○	○
佐渡谷	朝日町	笹川	土石流	平成22年9月27日	○	-
神向谷	朝日町	笹川	土石流	平成22年9月27日	○	○
大谷川	朝日町	笹川	土石流	平成22年9月27日	○	○
権現沢	朝日町	笹川	土石流	平成22年9月27日	○	○
七重谷川	朝日町	笹川	土石流	平成22年9月27日	○	○
金屋谷	朝日町	笹川	土石流	平成22年9月27日	○	○
最禪(1)	朝日町	笹川	土石流	平成22年9月27日	○	○
最禪(2)	朝日町	笹川	土石流	平成22年9月27日	○	○
最禪(3)	朝日町	笹川	土石流	平成22年9月27日	○	○
大蛭谷	朝日町	笹川	土石流	平成22年9月27日	○	○
北角地(1)	朝日町	笹川	土石流	平成22年9月27日	○	-
北角地(2)	朝日町	笹川	土石流	平成22年9月27日	○	-
宇津谷川	朝日町	笹川	土石流	平成22年9月27日	○	○
中山谷(2)	朝日町	蛭谷	土石流	平成22年9月27日	○	-
唐津谷	朝日町	蛭谷	土石流	平成22年9月27日	○	○
宮崎(1)	朝日町	宮崎	土石流	平成22年9月27日	○	○
下笹川(1)	朝日町	笹川	地滑り	平成22年9月27日	○	-
下笹川(2)	朝日町	笹川	地滑り	平成22年9月27日	○	-
笹川(1)	朝日町	笹川	地滑り	平成22年9月27日	○	-
笹川(2)	朝日町	笹川	地滑り	平成22年9月27日	○	-
田中(1)	朝日町	笹川	地滑り	平成22年9月27日	○	-
田中(2)	朝日町	笹川	地滑り	平成22年9月27日	○	-
三峯(1)	朝日町	笹川	地滑り	平成22年9月27日	○	-
三峯(2)	朝日町	笹川	地滑り	平成22年9月27日	○	-
池ノ原(2)	朝日町	笹川	地滑り	平成22年9月27日	○	-
下蛇場見	朝日町	笹川	地滑り	平成22年9月27日	○	-
大溝谷	朝日町	笹川	地滑り	平成22年9月27日	○	-
笹川諏訪	朝日町	笹川	地滑り	平成22年9月27日	○	-
蛭谷(3)	朝日町	蛭谷	地滑り	平成22年9月27日	○	-
大平(1)	朝日町	大平	急傾斜地の崩壊	平成23年3月25日	○	○
大平(2)	朝日町	大平	急傾斜地の崩壊	平成23年3月25日	○	○
境(1)	朝日町	境	急傾斜地の崩壊	平成23年3月25日	○	○
境(2)	朝日町	境	急傾斜地の崩壊	平成23年3月25日	○	○
境(3)	朝日町	境	急傾斜地の崩壊	平成23年3月25日	○	○
山崎(1)	朝日町	山崎	急傾斜地の崩壊	平成23年3月25日	○	○
山崎(2)	朝日町	山崎	急傾斜地の崩壊	平成23年3月25日	○	○
水上谷	朝日町	大平	土石流	平成23年3月25日	○	-
境橋沢	朝日町	境	土石流	平成23年3月25日	○	○
金剛川	朝日町	境	土石流	平成23年3月25日	○	-
東滝川	朝日町	境	土石流	平成23年3月25日	○	-
滝川	朝日町	境	土石流	平成23年3月25日	○	○
杉ノ木谷	朝日町	境	土石流	平成23年3月25日	○	○
西杉ノ木谷	朝日町	境	土石流	平成23年3月25日	○	○
下若狭谷川	朝日町	山崎	土石流	平成23年3月25日	○	○
羽入谷	朝日町	山崎	土石流	平成23年3月25日	○	○
羽入	朝日町	山崎	土石流	平成23年3月25日	○	○
境	朝日町	境	地滑り	平成23年3月25日	○	-
蛭谷第二	朝日町	山崎	地滑り	平成23年3月25日	○	-
羽入	朝日町	山崎、蛭谷	地滑り	平成23年3月25日	○	-
山合	朝日町	棚山	地滑り	平成23年3月25日	○	-
南谷	朝日町	棚山、山崎	地滑り	平成23年3月25日	○	-
一の谷	朝日町	山崎	地滑り	平成23年3月25日	○	-

区域の名称	市町村名	所在地	自然現象の種類	指定年月日	警戒区域	特別警戒区域
下山新(1)	朝日町	下山新(入善町下山)	急傾斜地の崩壊	平成24年3月27日	○	○
下山新(2)	朝日町	下山新(入善町下山)	急傾斜地の崩壊	平成24年3月27日	○	○
下山新(3)	朝日町	下山新(入善町下山)	急傾斜地の崩壊	平成24年3月27日	○	○
下山新(4)	朝日町	下山新(入善町下山)	急傾斜地の崩壊	平成24年3月27日	○	○
下山新(5)	朝日町	下山新(入善町下山)	急傾斜地の崩壊	平成24年3月27日	○	○
下山(5)	朝日町	下山新(入善町下山、中沢)	急傾斜地の崩壊	平成24年3月27日	○	○
下山(6)	朝日町	下山新、金山(入善町下山)	急傾斜地の崩壊	平成24年3月27日	○	○
舟見第一	朝日町	山崎(入善町舟見)	地滑り	平成24年3月27日	○	-
舟見第二	朝日町	棚山(黒部市宇奈月町明日)(入善町舟見)	地滑り	平成24年3月27日	○	-
山崎	朝日町	山崎	地滑り	平成24年3月27日	○	-
湯の瀬	朝日町	山崎	急傾斜地の崩壊	平成24年3月30日	○	○
横尾(6)	朝日町	横尾	急傾斜地の崩壊	平成24年3月30日	○	○
南尻無谷	朝日町	山崎	土石流	平成28年4月6日	○	-
竹屋谷川	朝日町	境	土石流	平成28年4月6日	○	-
大谷川	朝日町	境	土石流	平成28年4月6日	○	○
蛭谷(1)	朝日町	蛭谷	急傾斜地の崩壊	令和2年9月18日	○	○

資料: 県砂防課