

危機管理連絡会議 次第

令和5年7月13日(木)

9:30~

防災危機管理センター5階大会議室

1 あいさつ

2 議題

(1) 気象予測について

(2) 被害状況及び今後の対応について

3 その他

梅雨前線による大雨に関する説明会 (7月13日から14日にかけて)

令和5年7月13日（木）

富山地方気象台

顕著な大雨に関する富山県気象情報

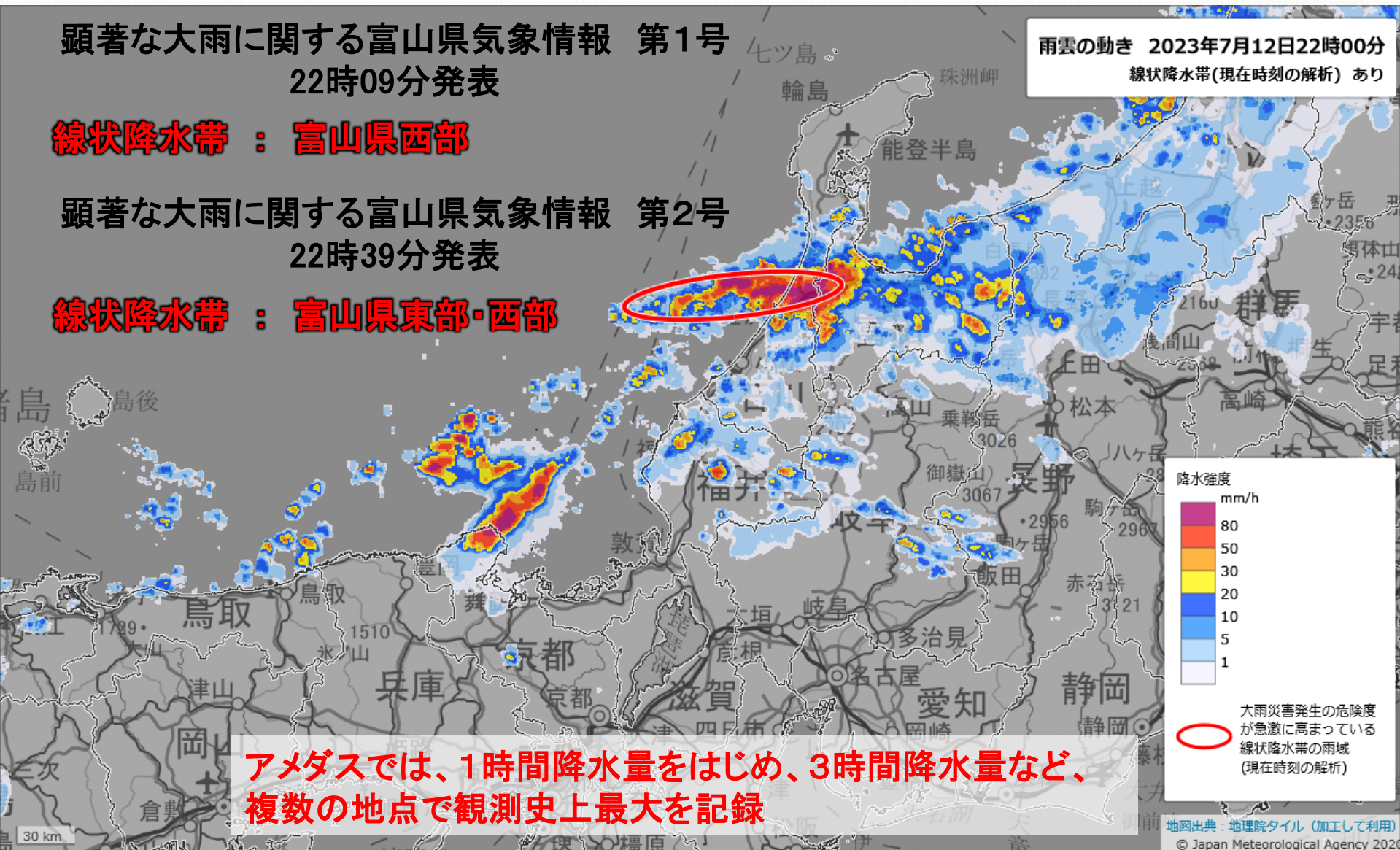
顕著な大雨に関する富山県気象情報 第1号
22時09分発表

線状降水帯：富山県西部

顕著な大雨に関する富山県気象情報 第2号
22時39分発表

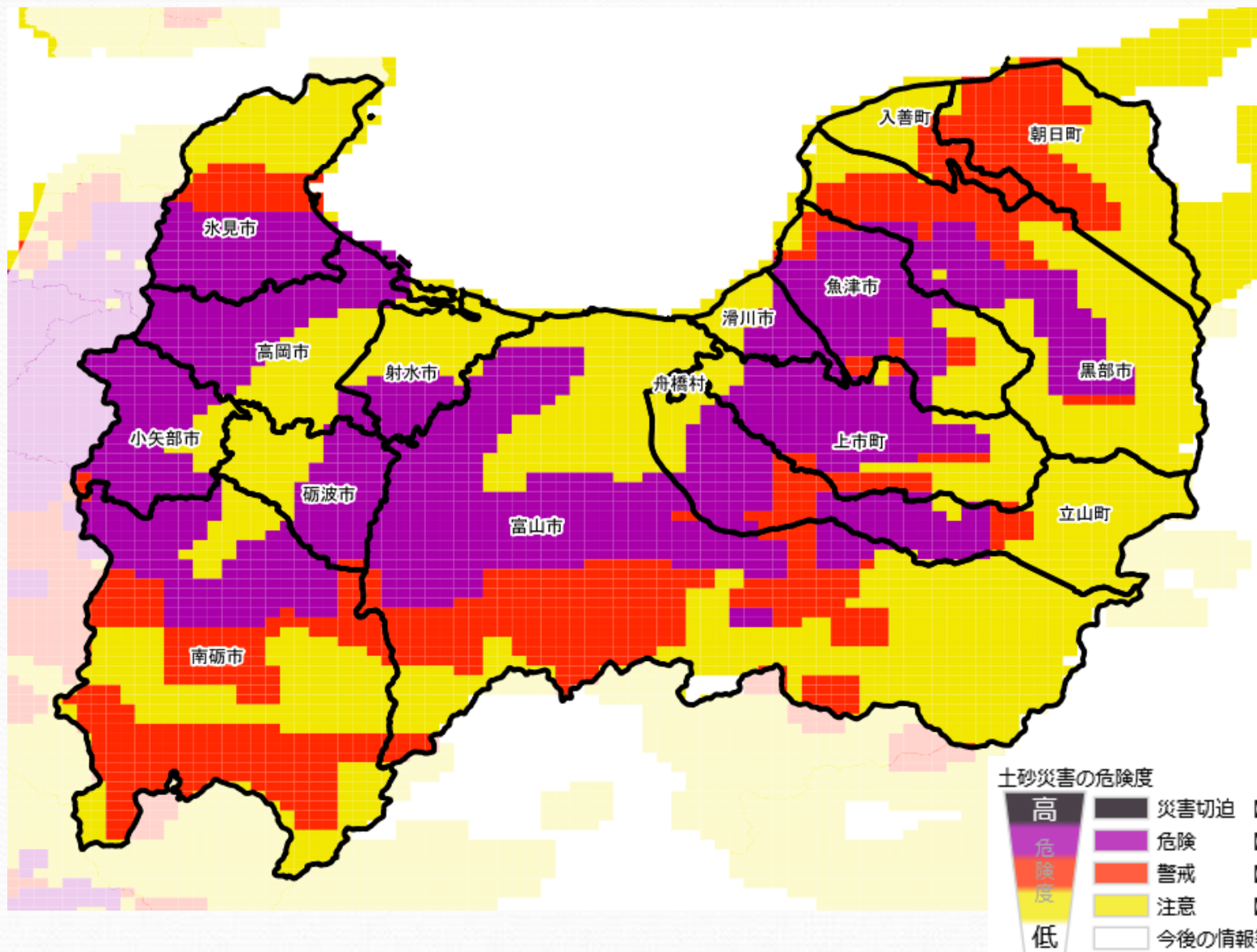
線状降水帯：富山県東部・西部

雨雲の動き 2023年7月12日22時00分
線状降水帯(現在時刻の解析) あり

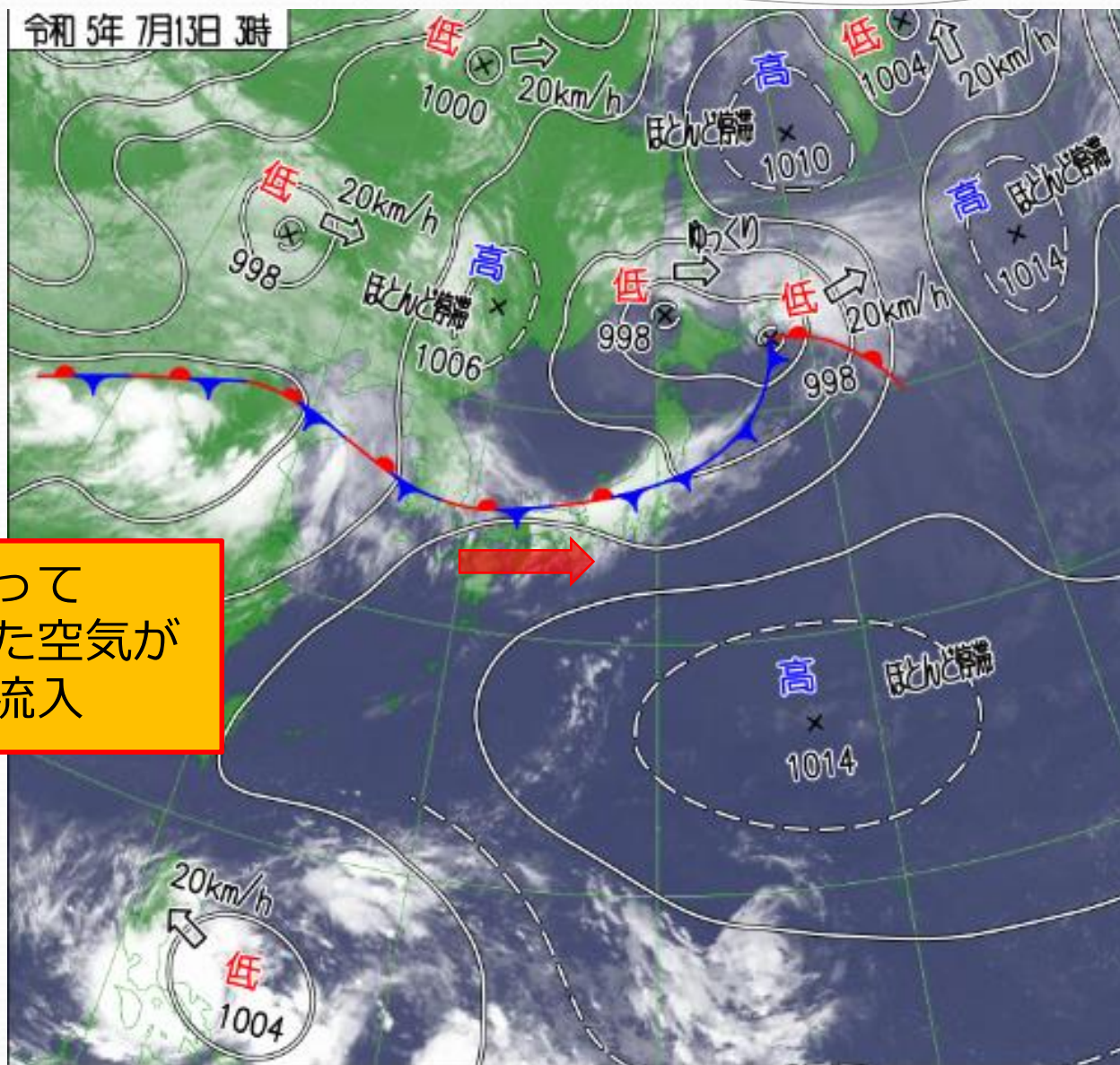


土砂キキクル24時間最大値

7月12日6時から13日6時まで

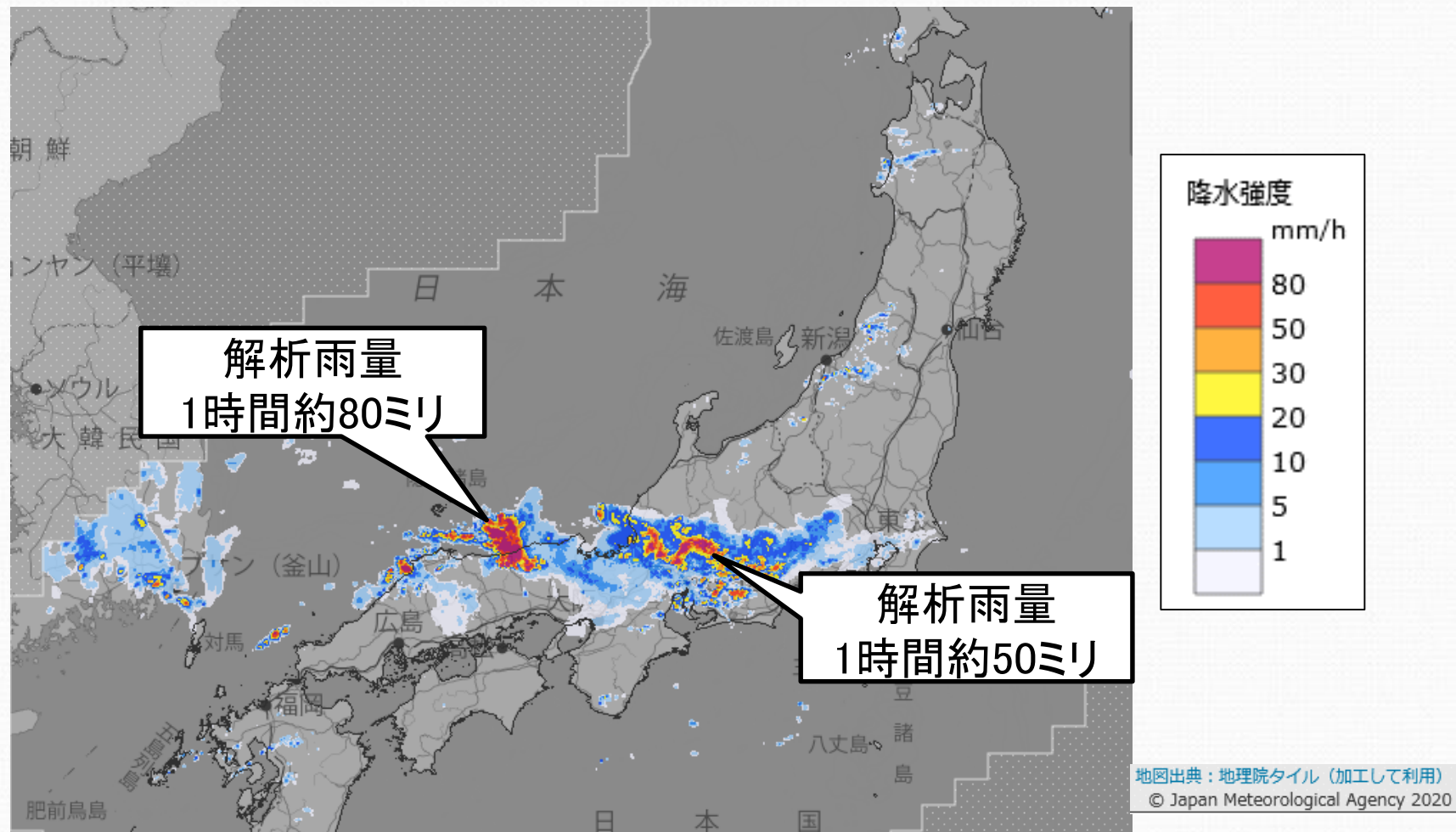


実況：地上天気図・衛星画像



実況：レーダー画像

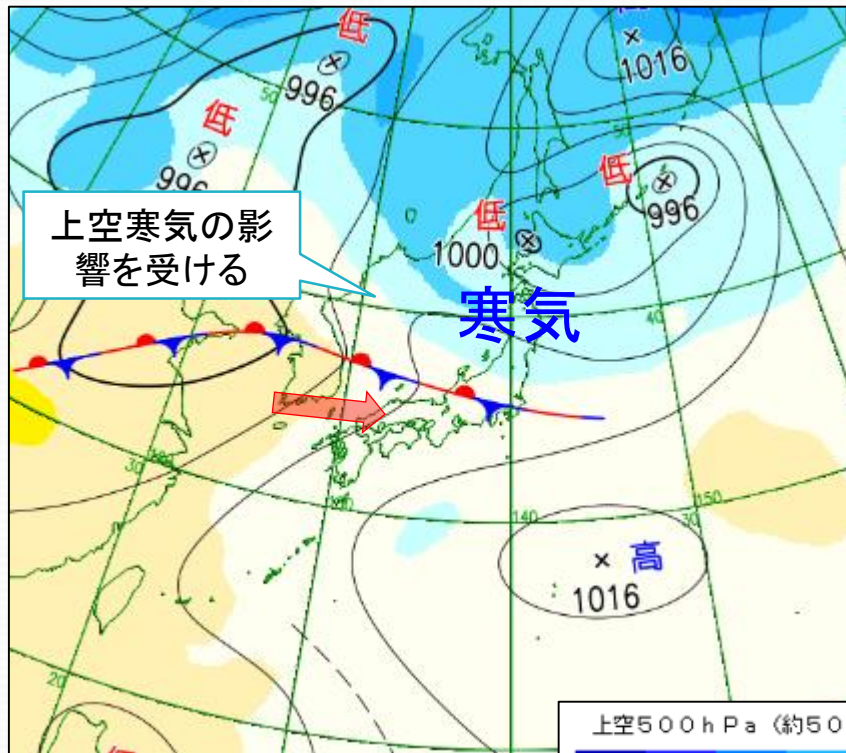
令和5年7月13日8時 レーダ画像



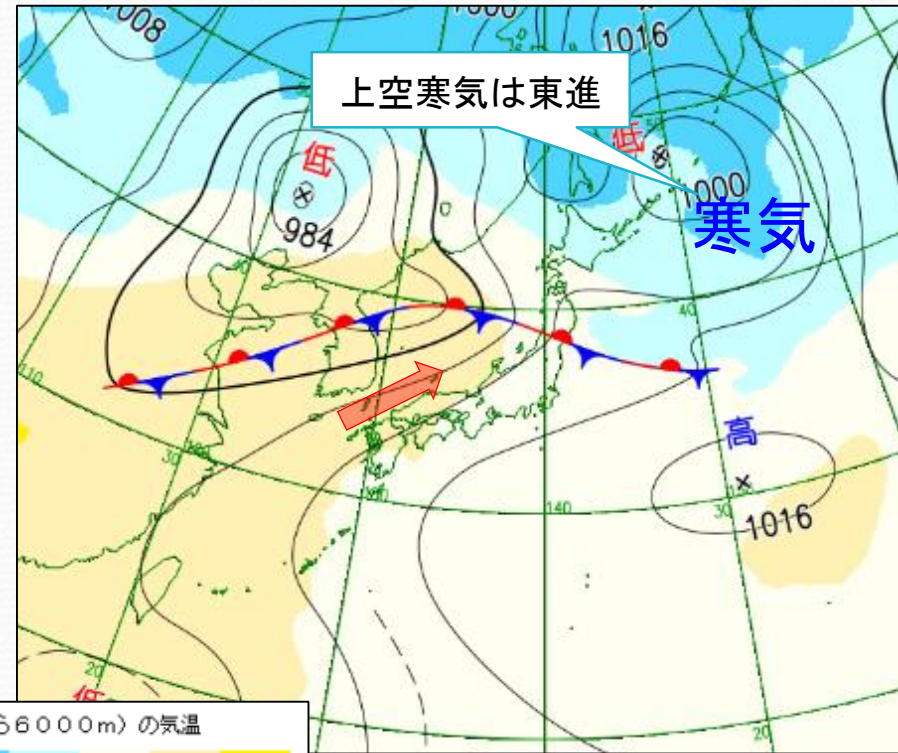
前線に対応する降水域が、山陰沖から北陸地方を通り関東地方へ広がり、東南東へ進んでいる。

予想：地上天気図 13日21時と14日21時

令和5年7月13日21時の予想



令和5年7月14日21時の予想



上空500hPa (約5000から6000m) の気温

-21.0 -18.0 -15.0 -12.0 -9.0 -6.0 -3.0 0.0 °C

前線は13日夜にかけて北陸地方に停滞。西からの暖かく湿った空気が北陸地方へ流入。

前線は14日夜にかけて北上し、北日本に停滞。暖かく湿った空気は、前線に向かって北上。

予想される気象現象

梅雨前線が、朝鮮半島から東北地方へのびており、前線は12日夜にかけて日本海を南下し、13日夜にかけて北陸地方に停滞する見込み。

前線に向かって暖かく湿った空気が流れ込み、北陸地方の上空約5500メートルには、13日にかけて氷点下6度以下の寒気が流れ込むため、13日にかけて大気の状態が非常に不安定となる見込み。

【雨】

14日にかけても前線や暖かく湿った空気の影響で大雨となる見込みです。

13日夕方から14日昼前にかけて雷を伴って1時間に30ミリの激しい雨の降る所があるでしょう。

防災時系列

		13日						14日								
		6-9時	9-12時	12-15時	15-18時	18-21時	21-24時	0-3時	3-6時	6-9時	9-12時	12-15時	15-18時	18-21時	21-24時	
		朝	昼前	昼過ぎ	夕方	夜の はじめ頃	夜遅く	未明	明け方	朝	昼前	昼過ぎ	夕方	夜の はじめ頃	夜遅く	
警報級の可能性		大雨（土砂災害）[高]						大雨（土砂災害）[中]								
大雨（浸水害） 1時間最大降水量 （ミリ）	東部	20	20	20	30	30	30	30	30	30	30	30	10	10	10	10
	西部	20	20	20	30	30	30	30	30	30	30	30	10	10	10	10
大雨(土砂災害)	東部	警	警	警	警	警	警									
	西部	警	警	警	警	警	警									
洪水	東部	警	警	警	警	注	注									
	西部	警	警	警	警	注	注									
24時間予想降水量		← 120mm →														
雷	全域	注	注	注	注	注	注	注	注	注	注					
風 （メートル）	東部陸上	3↗	5↗	6↗	6↗	6↗	6↗	4↗	5↗	5↗	7↗	3↗	3↗	3↗	6↗	
	東部海上	8↗	5↗	6↗	6↗	6↗	6↗	6↗	10↗	10↗	8↗	5↗	5↗	5↗	7↗	
	西部陸上	3↗	5↗	6↗	6↗	4↗	4↗	5↗	5↗	5↗	4↗	4↗	5↗	3↗	3↗	
	西部海上	4↗	5↗	6↗	6↗	4↗	6↗	5↗	10↗	10↗	8↗	5↗	5↗	5↗	5↗	
波 （メートル）	東部	0.5	0.5	0.5	0.5	0.5	0.5	0.5	1	1	1	0.5	0.5	0.5	0.5	
	西部	0.5	0.5	0.5	0.5	0.5	0.5	0.5	0.5	0.5	0.5	0.5	0.5	0.5	0.5	

警報級 注意報級

13日夜遅くにかけて大雨（土砂災害）に警戒し、14日昼過ぎにかけて注意・警戒。
 13日夕方まで河川の増水・氾濫に警戒し、13日夜遅くにかけて注意・警戒。
 13日夕方から14日昼前にかけては、広い範囲で1時間に30ミリの激しい雨となる見込み。
 14日6時までの24時間降水量は、多い所で東部・西部ともに120ミリの見込み。

防災事項

これまでの大雨で地盤の緩んでいる地域では、通常より土砂災害が発生しやすくなっているので嚴重に警戒。

- 13日夜遅くにかけて土砂災害に警戒。
- 13日夕方まで河川の増水・氾濫に警戒。
- 14日昼前まで竜巻などの激しい突風や降ひょうに注意。

- 注意・警戒事項等は、現時点での予想に基づくものです。
- 前線の動向によって影響を受ける時間帯や影響の程度が変わる可能性があります。
- 最新の情報、警報・注意報等に留意してください。
- 気象庁ホームページ等をご利用ください。

1. 警報・注意報、早期注意情報 https://www.jma.go.jp/bosai/warninfo/#area_type=offices&area_code=160000&lang=ja
2. 気象情報 https://www.jma.go.jp/bosai/information/#area_type=offices&area_code=160000&format=table&offices_page=0
3. キキクル <https://www.jma.go.jp/bosai/risk/#lat:36.624345/lon:137.268677/zoom:10/colordepth:normal/elements:land>
4. 記録的短時間大雨情報 <https://www.jma.go.jp/bosai/map.html#10/36.624/137.269/&element=kirokuame&contents=information>
5. 土砂災害警戒情報 <https://www.jma.go.jp/bosai/map.html#10/36.653/137.238/&elem=landslide&contents=warning>
6. 指定河川洪水予報 https://www.jma.go.jp/bosai/flood/#area_type=offices&area_code=160000
7. ナウキャスト <https://www.jma.go.jp/bosai/nowc/#zoom:10/colordepth:deep/elements:hrpns/lat:36.656852/lon:137.276917>
8. 今後の雨 <https://www.jma.go.jp/bosai/kaikotan/#zoom:9/lat:36.465472/lon:137.161560/colordepth:deep/elements:rasrf&slmcs>
9. 台風情報 https://www.jma.go.jp/bosai/map.html#5/34.488/137.021/&elem=typhoon_all&typhoon=all&contents=typhoon



7月12日からの大雨の状況等について（7月13日(木)7:00 現在）

1. 警報等の発表状況

- 7/12 8:50 大雨警報（南砺市、入善町、朝日町）
16:15 大雨警報（富山市、黒部市、上市町、立山町）
19:55 大雨警報（高岡市、魚津市、氷見市、滑川市、砺波市、小矢部市、射水市）
21:10 土砂災害警戒情報（富山市平地、富山市山間部西、砺波市、南砺市、射水市）
21:25 土砂災害警戒情報（高岡市、小矢部市）
21:40 土砂災害警戒情報（富山市山間部東、氷見市、黒部市、上市町、立山町）
21:43 洪水警報（富山市、高岡市、砺波市、小矢部市）
21:50 土砂災害警戒情報（魚津市、滑川市）
22:20 土砂災害警戒情報（高岡市、小矢部市）（地区追加）
22:40 土砂災害警戒情報（射水市、富山地平地）（地区追加）
23:20 土砂災害警戒情報（氷見市）（地区追加）
23:30 土砂災害警戒情報（砺波市）（地区追加）
22:21 洪水警報（滑川市、黒部市、射水市、舟橋村、上市町、立山町）
23:25 洪水警報（南砺市）
23:30 指定河川洪水予報（小矢部川氾濫警戒情報）
23:25 洪水警報（氷見市）
- 7/13 00:10 土砂災害警戒情報（富山市山間部西、立山町、上市町、南砺市）（地区追加）
00:55 指定河川洪水予報（小矢部川氾濫危険情報）
01:28 洪水警報（魚津市）
07:40 土砂災害警戒情報解除（魚津市、滑川市、黒部市）

2. 県内被害情報（市町村聞き取り）

別紙のとおり（7月13日7時時点）

避難指示	警戒レベル4相当：全員避難
高齢者等避難	警戒レベル3相当：高齢者など避難に時間を要する方は危険な場所から避難を開始

3. 避難指示の発令等

発令地区名称	発令地区名称(かな)	発令区分	発令状況	発令・解除日時	対象世帯数	対象人数
富山市	大沢野地域全域	避難指示	発令	2023/7/12 23:45	9083	21216
富山市	大山地域全域	避難指示	発令	2023/7/12 23:45	3685	8873
富山市	八尾地域全域	避難指示	発令	2023/7/12 23:45	7472	18277
富山市	婦中地域全域	避難指示	発令	2023/7/12 23:45	16282	40925
富山市	山田地域全域	避難指示	発令	2023/7/12 23:45	507	1279
富山市	細入地域全域	避難指示	発令	2023/7/12 23:45	495	1149
富山市	富山地域五福地区	避難指示	発令	2023/7/13 0:10	5629	10040
富山市	富山地域水橋地区	避難指示	解除	2023/7/13 4:45	6405	14337
高岡市	福岡町上野、福岡町上向田、福岡町下向田、福岡町土屋、福岡町西明寺地区	避難指示	発令	2023/7/12 23:00	362	991
高岡市	西条地区、成美地区、木津地区、能町地区、二上地区、守山地区、国吉地区、川原地区、博労地区	避難指示	発令	2023/7/13 1:00	20703	47688
氷見市	布勢地区	避難指示	発令	2023/7/12 23:15	456	1322
氷見市	神代地区	避難指示	発令	2023/7/12 23:15	572	1495
氷見市	仏生寺地区	避難指示	発令	2023/7/12 23:15	355	926
氷見市	久目地区	避難指示	発令	2023/7/12 23:15	443	1035
射水市	橋下条地区	避難指示	発令	2023/7/12 22:31		
射水市	水戸田地区	避難指示	発令	2023/7/12 22:31		
射水市	金山地区	避難指示	発令	2023/7/12 22:31		
射水市	大門地区	避難指示	発令	2023/7/13 2:45		
射水市	二口地区	避難指示	発令	2023/7/13 2:45		
射水市	浅井地区	避難指示	発令	2023/7/13 2:45		
射水市	櫛田地区	避難指示	発令	2023/7/13 2:45		
射水市	三ヶ地区	高齢者等避難	解除	2023/7/13 5:00		
射水市	戸破地区	高齢者等避難	解除	2023/7/13 5:00		
射水市	大江地区	高齢者等避難	解除	2023/7/13 5:00		
射水市	庄西地区	避難指示	発令	2023/7/13 1:29		
舟橋村	全域	避難指示	発令	2023/7/13 1:53	1180	3296
上市町	大岩地区	避難指示	発令	2023/7/12 22:28	33	65
上市町	大松地区	避難指示	発令	2023/7/12 22:28	23	49
上市町	大松新地区	避難指示	発令	2023/7/12 22:28	12	22
上市町	新屋地区	避難指示	解除	2023/7/13 5:20	77	216
上市町	女川地区	避難指示	解除	2023/7/13 5:20	40	111
上市町	舘地区	避難指示	解除	2023/7/13 5:20	53	155
上市町	稗田地区	避難指示	解除	2023/7/13 5:00	664	1609
上市町	下荒又	避難指示	解除	2023/7/13 5:20	23	64
上市町	放土ヶ瀬	避難指示	解除	2023/7/13 5:20	75	161
上市町	新清水地区	避難指示	解除	2023/7/13 5:20	2	5
上市町	正印新	避難指示	解除	2023/7/13 5:20	32	75
上市町	上荒又	避難指示	解除	2023/7/13 5:20	25	61
立山町	若宮、寺田、泉	避難指示	解除	2023/7/13 5:30	338	908
立山町	浦田1区、浦田2区	避難指示	解除	2023/7/13 5:30	346	927
立山町	四谷尾、谷口、虫谷、白岩、六郎谷、目桑、谷、伊勢屋、長倉、小又、松倉、座主坊	避難指示	発令	2023/7/13 1:27	190	451
立山町	下白岩	避難指示	発令	2023/7/13 1:27	6	16

7市町村 68地区

4. 避難所情報

市町村	避難所名称	収容可能人数	開設状態	開設日時	閉鎖日時	避難者数
上市町	陽南小学校	472	閉鎖	2023/7/12 23:40	2023/7/13 5:00	0
射水市	水戸田コミュニティセンター	339	開設	2023/7/12 22:12		0
高岡市	万葉社会福祉センター	546	開設	2023/7/13 3:00		0
舟橋村	舟橋村役場	1093	閉鎖	2023/7/13 1:45	2023/7/13 5:39	0
氷見市	仏生寺公民館	1411	開設	2023/7/12 23:15		0
高岡市	二上浄化センター管理本館	230	開設	2023/7/13 3:00		0
射水市	戸破コミュニティセンター	251	閉鎖	2023/7/13 1:19	2023/7/13 5:08	0
射水市	橋下条コミュニティセンター	344	未開設			0
立山町	新川公民館	160	閉鎖	2023/7/13 0:16	2023/7/13 5:30	0
高岡市	トヨタモビリティ富山株式会社高岡	97	開設	2023/7/13 3:00		0
高岡市	富山県立高岡商業高等学校	3958	開設	2023/7/13 3:00		0
小矢部市	津沢コミュニティプラザ	130	開設	2023/7/12 23:00		4
高岡市	高岡市立守山公民館	117	開設	2023/7/13 1:00		0
高岡市	高岡市立万葉小学校	1336	開設	2023/7/13 1:00		0
高岡市	高岡市立二上公民館	117	開設	2023/7/13 1:00		0
高岡市	高岡市立博労小学校	1882	開設	2023/7/13 1:00		0
高岡市	高岡市立能町小学校	1569	開設	2023/7/13 1:00		0
高岡市	高岡市立能町公民館	129	開設	2023/7/13 3:00		0
高岡市	高岡市立南星中学校	2318	開設	2023/7/13 1:00		0
高岡市	高岡市立高岡西部中学校	1944	開設	2023/7/13 1:00		0
高岡市	高岡市立成美小学校	1889	開設	2023/7/13 1:00		0
高岡市	高岡市立成美公民館	118	開設	2023/7/13 1:00		0
高岡市	高岡市立志貴野中学校	2282	開設	2023/10/13 3:00		0
高岡市	高岡市立西条小学校	1676	開設	2023/7/13 1:00		0
高岡市	高岡市立西条公民館	123	開設	2023/7/13 3:00		0
高岡市	高岡市立こまどり支援学校	163	開設	2023/7/13 1:00		0
高岡市	高岡市立国吉公民館	93	開設	2023/7/13 3:00		0
高岡市	高岡市立木津小学校	1001	開設	2023/7/13 1:00		0
高岡市	高岡市立川原小学校	1175	開設	2023/7/13 1:00		0
高岡市	高岡市立川原公民館	122	開設	2023/7/13 1:00		0
高岡市	高岡市里山交流センター	213	開設	2023/7/13 1:00		0
高岡市	高岡愛育園	126	開設	2023/7/13 3:00		0
射水市	大門農村環境改善センター・コミュニティセンター	799	開設	2023/7/13 0:11		0
射水市	大門総合体育館	1124	開設	2023/7/13 1:21		0
射水市	太閤山小学校	3134	開設	2023/7/12 22:12		0
射水市	庄西コミュニティセンター	334	開設	2023/7/13 1:54		0
氷見市	十三中学校	1618	開設	2023/7/12 23:15		0
小矢部市	市民交流プラザ	240	閉鎖	2023/7/12 23:00	2023/7/13 5:39	0
射水市	三ヶコミュニティセンター	215	閉鎖	2023/7/13 1:19	2023/7/13 5:08	0
氷見市	湖南小学校	1920	開設	2023/7/12 23:15		0
射水市	子ども子育て総合支援センター	899	開設	2023/7/13 0:11		0
氷見市	久目地区交流館(旧久目小学校)	1332	開設	2023/7/12 23:15		0
高岡市	国吉義務教育学校	1984	開設	2023/7/13 1:00		0

射水市	櫛田コミュニティセンター	625	開設	2023/7/13 0:11		0
高岡市	木楽館	116	開設	2023/7/12 23:00		0
上市町	上市中学校	769	閉鎖	2023/7/13 0:45	2023/7/13 5:00	0
射水市	金山コミュニティセンター	215	開設	2023/7/12 22:31		0
上市町	柿沢地区会館	95	開設	2023/7/12 22:28		63
上市町	大岩コミュニティセンター	72	閉鎖	2023/7/12 22:28	2023/7/13 0:15	0
上市町	相ノ木小学校	432	閉鎖	2023/7/13 1:40	2023/7/13 5:20	0
富山市	大沢野小学校		開設	2023/7/12 18:00		3
富山市	上滝小学校		開設	2023/7/12 18:00		0
富山市	八尾健康福祉総合センター		開設	2023/7/12 23:30		0
富山市	速星小学校		開設	2023/7/12 23:30		5
富山市	五福小学校		開設	2023/7/13 0:00		7
富山市	水橋東部小学校		閉鎖	2023/7/13 2:30	2023/7/13 4:45	0
富山市	三成小学校		閉鎖	2023/7/13 3:00	2023/7/13 4:45	0
富山市	旧上条小学校（体育館）		閉鎖	2023/7/13 3:00	2023/7/13 4:45	0
立山町	上東地域活性化センター		開設	2023/7/13 1:27		0
富山市	八尾小学校		閉鎖	2023/7/12 18:00	2023/7/13 6:00	0
富山市	神通碧小学校 楡原中学校		閉鎖	2023/7/12 18:00	2023/7/13 6:00	0
富山市	船峯小学校		閉鎖	2023/7/12 23:30	2023/7/13 6:00	0
富山市	小見小学校		閉鎖	2023/7/12 23:30	2023/7/13 6:00	0
富山市	大庄小学校		閉鎖	2023/7/12 23:30	2023/7/13 6:00	0
富山市	福沢小学校		閉鎖	2023/7/12 23:30	2023/7/13 6:00	0
富山市	保内小学校		閉鎖	2023/7/12 23:30	2023/7/13 6:00	0
富山市	杉原小学校		閉鎖	2023/7/12 23:30	2023/7/13 6:00	0
富山市	中山間地活性化施設		閉鎖	2023/7/12 23:30	2023/7/13 6:00	0
富山市	黒瀬谷交流センター喜楽里館		閉鎖	2023/7/12 23:30	2023/7/13 6:00	0
富山市	野積地区コミュニティセンター		閉鎖	2023/7/12 23:30	2023/7/13 6:00	0
富山市	鶴坂小学校		閉鎖	2023/7/13 0:30	2023/7/13 6:00	0
富山市	朝日小学校		閉鎖	2023/7/13 0:00	2023/7/13 6:00	0
富山市	宮野小学校		閉鎖	2023/7/13 1:00	2023/7/13 6:00	0
富山市	古里小学校		閉鎖	2023/7/13 0:00	2023/7/13 6:00	0
富山市	音川小学校		閉鎖	2023/7/12 23:15	2023/7/13 6:00	0
富山市	神保小学校		閉鎖	2023/7/13 0:30	2023/7/13 6:00	0
富山市	山田交流促進センター		閉鎖	2023/7/12 23:30	2023/7/13 6:00	0

8市町村 延べ77施設

県内被害情報（市町村聞き取り） 7月13日（木）7時時点

	特記すべき被害の有無
富山市	現在調査中
高岡市	床下浸水4棟
魚津市	現在のところなし
氷見市	現在のところなし
滑川市	現在のところなし
黒部市	現在のところなし
砺波市	土砂崩れによる道路閉塞（R359、坪野付近） 土砂崩れによる道路崩壊（三合新）
小矢部市	土砂崩れ、倒木による孤立（宮内） 土砂崩れによる道路閉塞（R8源平トンネルの東側） 土砂崩れによる道路閉塞（杉谷内 ^{すんない} ） 土砂崩れによる一部道路閉塞（戸久 ^{とひさ} ） 倒木による道路閉塞（安楽寺） 人的被害は現在のところなし
南砺市	土砂崩れによる空家倒壊（砂子屋、人的被害なし） 床下浸水1棟 行方不明者1名（60歳代男性） 道路通行止め ・土砂崩れにより坂下関乗寺線（一部） ・田法面崩壊による中ノ江岩木（一部）
射水市	人的被害なし 大門（幸町）で床上浸水（規模は調査中） 山の谷～高岡カントリークラブ 道路の陥没 冠水が何件か（場所は調査中） 河川増水
舟橋村	現在のところなし
上市町	土砂崩れあり。（大岩地区との話だが詳細は確認中）
立山町	現在のところなし
入善町	現在のところなし
朝日町	現在のところなし

7月12日からの大雨による被害状況について(第1報)

土木部
令和5年7月13日 8時00分現在

1 公共土木施設の被害状況

被災施設	発生場所	被災状況(規模は目視程度)	現在の対応状況
調査中			

2 県管理道路等の規制状況

路線名	箇所名	交通規制状況							迂回路		
		原因		内容		事由	開始			解除	
		事前	事後	全面	片側		日	時		日	時
1 主 砺波小矢部線	小矢部市南谷交差点 ~ 小矢部市安楽寺西交差点	○		○		雨量規制 土砂崩れ	7月12日	22:00			有
2 国 471号	小矢部市本町 ~ 小矢部市泉町		○	○		アンダーパス冠水	7月12日	22:00	7月13日	1:50	有
3 一 蓮町新庄線	富山市鍋田 ~ 富山市下富居2丁目		○	○		地下道冠水	7月12日	22:04			有
4 国 156号	南砺市利賀村栃原 ~ 南砺市大崩島	○		○		雨量規制	7月13日	0:30			有
5 主 富山庄川線	富山市山田中村 ~ 富山市数納	○		○		雨量規制	7月13日	0:20			有
6 国 156号	砺波市庄川町小牧 ~ 南砺市利賀村栃原		○	○		土砂崩れ	7月13日	1:30			有
7 一 井栗谷大門線	砺波市井栗谷 ~ 砺波市東別所	○		○		雨量規制	7月13日	1:30			有
8 一 川内五郎丸線	砺波市川内 ~ 砺波市寺尾	○		○		雨量規制	7月13日	1:30			有
9 国 472号	射水市青井谷 ~ 富山市境		○	○		土砂崩れ	7月13日	2:00			無
10 一 小矢部津幡線	小矢部市名ヶ滝 ~ 小矢部市菅ヶ原		○	○		NTT柱倒壊、倒木 【孤立集落有り】	7月13日	1:00			無
11 一 津幡宮島峡公園線	小矢部市森屋 ~ 高岡市福岡町沢川		○	○		NTT柱倒壊、倒木 【孤立集落有り】	7月13日	1:00			無
12 一 福岡宮島峡公園線	小矢部市名ヶ滝 ~ 小矢部森屋		○	○		NTT柱倒壊、倒木 【孤立集落有り】	7月13日	1:00			無
13 一 正間中線	富山市八尾下ノ名 ~ 富山市正間	○		○		雨量規制	7月13日	1:00			有
14 主 金沢井波線	南砺市能美(石川県境) ~ 南砺市法林寺		○	○		土砂崩れ	7月13日	1:40			有
15 国 304号	南砺市高窪(石川県境) ~ 南砺市中ノ江		○	○		土砂崩れ	7月13日	2:00			有
16 国 359号	富山市萩原		○	○		道路冠水	7月13日	1:30	7月13日	3:50	有
17 主 新湊平岡線	富山市西押川		○	○		道路冠水	7月13日	1:30			有
18 主 富山庄川線	富山市山田中村		○	○		土砂崩れ	7月13日	1:30			有
19 主 宇奈月大沢野線	富山市一ノ瀬 ~ 富山市火土呂	○		○		雨量規制	7月13日	2:00			有
20 一 山田砺波線	富山市婦中町大瀬谷		○	○		土砂崩れ	7月13日	3:50			有
21 一 清水小滝谷線	富山市婦中町牛滑 ~ 富山市婦中町大瀬谷		○	○		土砂崩れ	7月13日	3:50			有
22 国 359号	小矢部市五郎丸 ~ 小矢部市内山		○		○	土砂崩れ	7月13日	3:40			無
23 一 小森谷庄川線	小矢部市戸久 ~ 小矢部市戸久		○	○		土砂崩れ	7月13日	3:50			有
24 一 福岡宮島峡公園線	高岡市 福岡町西明寺		○	○		土砂崩れ	7月13日	4:00			無
25 主 押水福岡線	高岡市 福岡町花尾		○	○		土砂崩れ	7月13日	4:00			無

路線名	箇所名	交通規制状況							迂回路		
		原因		内容		事由	開始			解除	
		事前	事後	全面	片側		日	時		日	時
26 一 小野上渡線	高岡市 福岡町花尾		○	○		土砂崩れ	7月13日	4:00			無
27 一 古鹿熊滑川線	魚津市鹿熊 ~ 魚津市古鹿熊	○		○		雨量規制	7月13日	5:00			無
28 一 弘法称名立山停車場	中新川郡立山町桂台 ~ 中新川郡立山町称名	○		○		雨量規制	7月13日	6:00	7月13日	7:00	無
29 主 宇奈月大沢野線	中新川郡立山町白岩 ~ 中新川郡立山町白岩		○		○	土砂崩れ	7月13日	5:00			無
30 主 宇奈月大沢野線	中新川郡立山町谷口 ~ 中新川郡立山町谷口		○	○		土砂崩れ	7月13日	5:00			有
31 一 山田湯谷線	富山市山田小谷		○	○		土砂崩れ	7月13日	4:30			有
32 国 472号	富山市婦中町長沢 ~ 富山市宮ヶ谷		○	○		土砂崩れ	7月13日	5:15			有
33 国 359号	富山市婦中町吉谷 ~ 砺波市坪野		○	○		土砂崩れ	7月13日	6:00			有
34 国 471号	砺波市庄川町湯谷 ~ 南砺市利賀村北豆谷		○	○		土砂崩れ	7月13日	6:00			有
35 一 八町大門線 松木鷲塚線	射水市布目		○	○		道路冠水	7月13日	6:00			無
36 一 守山向野線	高岡市二上町 ~ 高岡市守護町		○	○		道路冠水	7月13日	6:00			無

3 その他(直轄国道等の交通規制)

路線名	箇所名	交通規制状況							備考		
		原因		内容		事由	開始			解除	
		事前	事後	全面	片側		日	時		日	時
北陸道(上下)	小杉IC ~ 富山西IC	○		○		雨のため	7月12日	22:51	7月13日	8:00	
北陸道(上下)	砺波IC ~ 小杉IC	○		○		雨のため	7月12日	22:57	7月13日	8:00	
北陸道(上下)	富山西IC ~ 富山IC	○		○		雨のため	7月13日	0:30	7月13日	8:00	
国道8号	富山県小矢部市安楽寺 ~ 石川県河北郡津幡町九折	○		○		雨量規制	7月12日	23:40			
国道8号	富山県礪波市庄川町金谷 ~ 石川県河北郡津幡町九折	○		○		雨量規制	7月13日	1:00			

4 河川の溢水等による被害発生状況

河川名	場所	被害状況
黒石川	高岡市福岡町荒屋敷	調査中
谷内川	高岡市石堤	調査中

5(1) 県管理河川の水位等の情報

基準水位超過河川数

水防団待機水位	氾濫注意水位(レベル2)	避難判断水位(レベル3)	氾濫危険水位(レベル4)
坪野川、沖田川、岸渡川、子撫川、いたち川、祖父川、和田川、旅川、下条川、栃津川、土川、夫岩川、白岩川、洪江川、横江宮川、山田川、千保川、上市川	坪野川、沖田川、岸渡川、子撫川、いたち川、祖父川、和田川、旅川、下条川、栃津川、土川、夫岩川、白岩川、洪江川、横江宮川、山田川、千保川、上市川	坪野川、沖田川、岸渡川、子撫川、いたち川、祖父川、和田川、旅川、下条川、栃津川、土川、夫岩川、白岩川、洪江川、横江宮川、山田川、千保川、上市川	坪野川、岸渡川、子撫川、旅川、土川、栃津川、白岩川、洪江川、横江宮川、山田川、千保川、旅川、和田川、岸渡川

※見え消した河川は、当該基準を下回ったことを示している。

(2)国管理河川の水位等の情報
基準水位超過河川数

水防団待機水位	氾濫注意水位 (レベル2)	避難判断水位 (レベル3)	氾濫危険水位 (レベル4)
小矢部川、熊野川	小矢部川	小矢部川	小矢部川

6 土砂災害の発生状況

箇所名	現象	被害状況	対応
調査中			

7 土砂災害警戒情報

市町村名	発令日時	解除日時
富山市平地 富山市山間部(西部) 射水市 砺波市 南砺市	21:10	継続中
高岡市 小矢部市	21:25	継続中
上市町 立山町 黒部市 氷見市 富山市山間部(東部)	21:40	黒部市7:40
魚津市 滑川市	21:50	7:40

8 主な箇所の雨量状況(7月13日8:00現在)

管内	観測所	最大時間雨量 (生起日時)	最大24時間雨量	累計雨量
富山土木	丸山	72mm (13日1:00)	175mm	191mm
高岡土木	東別所	59mm (13日1:00)	218mm	218mm
立山土木	大松新	48mm (13日1:00)	207mm	236mm
砺波土木	夢の平	62mm (13日1:00)	194mm	218mm
小矢部土木	小矢部土木	57mm (12日23:00)	211mm	217mm

通行止め区間



[孤立集落]

	世帯	人
① 名ヶ滝	12	28
② 菅ヶ原	8	13
③ 二ノ滝	8	26
④ 北屋敷	2	9
⑤ 森屋	11	25
	41	101

A photograph showing a landslide area. On the left is a dark, vertical concrete wall. To the right, a pile of soil and debris has collapsed onto a road. A power line runs across the top of the scene. The image is annotated with three red Chinese labels: '電線' (power line) at the top, '崩壞土砂' (landslide soil) in the middle, and '路面' (road surface) at the bottom right.

電線

崩壞土砂

路面



豪雨に伴う対応状況について（第2報）

【発表概要】

- ・国道8号富山県小矢部市安楽寺～石川県河北郡津幡町九折では、降り始めからの連続雨量が、7月12日23時40分時点において規制値（180mm）に達しましたため、「通行止」となっています。流出土砂を撤去中のため、現時点で通行止解除の目処は立っておりません。
- ・国道156号富山県砺波市庄川町金屋～庄川町小牧では、連続雨量が規制値（150mm）に達したことから7月13日00時50分より「通行止」を実施していますが、現在、降雨も収まったことから、現地点検を実施しています。点検の結果、安全が確認され次第通行止を解除する見込みです。
- ・小矢部川の長江水位観測所（高岡市）では、13日00時30分頃に「氾濫危険水位」に到達しました。このため、富山河川国道事務所と富山地方气象台は、7月13日00時55分、小矢部川において、「氾濫危険情報」を発表しました。長江観測所では、過去最高水位8.81mを観測しています。水位は下降傾向ですが、依然として水位の高い状態が継続しています。河川には近づかないようにしてください。
- ・富山河川国道事務所支部では、12日23時50分、「非常体制（風水害（河川）」）を発令し、対応にあたっています。

【防災お役立ち情報】

富山河川国道事務所管内の河川・道路に関する最新情報は、「富山河川国道事務所ホームページ」からご覧ください。⇒ <http://www.hrr.mlit.go.jp/toyama/>

- ・川の防災情報（雨量、河川の水位等に関する情報）
- ・交通規制、道路気象情報
- ・河川、道路のライブカメラ画像
- ・浸水想定区域図 など

携帯QRコード



※ 下線部は第1報からの変更点

問い合わせ先



国土交通省 北陸地方整備局 富山河川国道事務所
 災害広報官（事業対策官） 谷 俊秀
 TEL：076-443-4701（代表）

1. 一般国道の規制状況

- 8号 通行止（富山県小矢部市安楽寺～石川県河北郡津幡町九折 L=1.6km）
- 41号 規制なし
- 156号 通行止（富山県砺波市庄川町金屋～庄川町小牧 L=2.5km）
- 160号 規制なし
- 470号 規制なし

2. 洪水予報発令状況

- 常願寺川 発令なし
- 神通川 発令なし
- 庄川 発令なし
- 小矢部川 7/13 00:55 氾濫危険情報発表【警戒レベル4相当情報】

3. 河川水位の状況（7/13 6:00 現在）

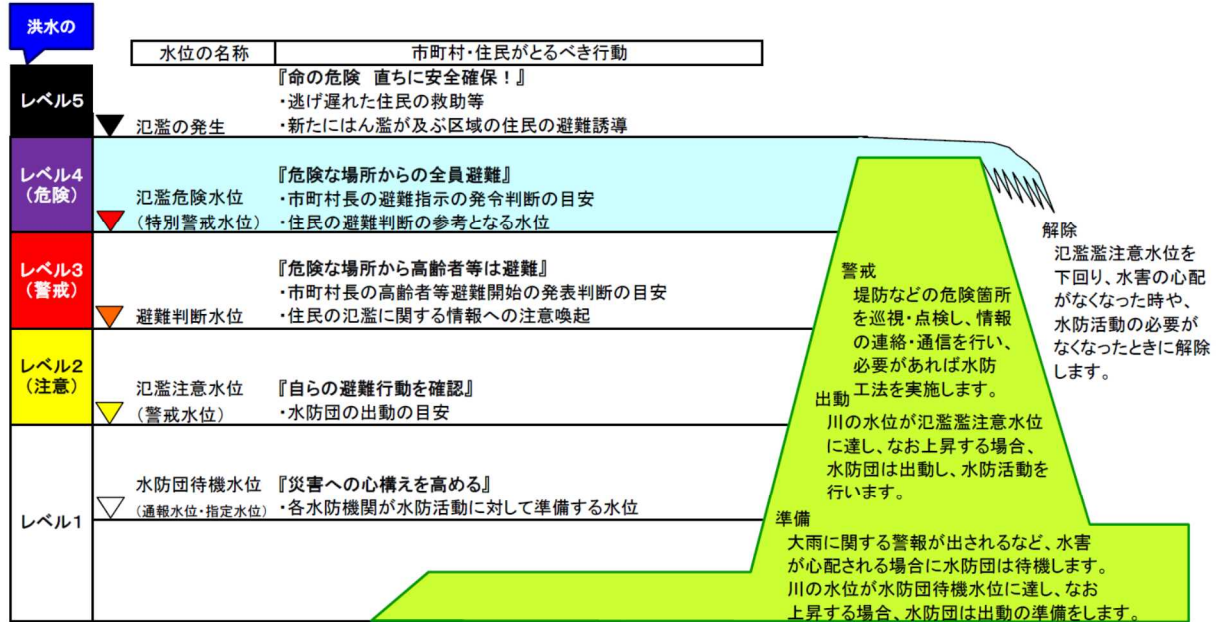
河川名	観測所名 (住所)	水位					現在水位	備考
		水防団待機 水位	氾濫注意水 位	避難判断水 位	氾濫危険水 位	計画高水位		
常願寺川	大川寺	4.20 m	5.10 m	5.24 m	6.61 m	9.82 m	3.50 m	
神通川	大沢野大橋	4.50 m	5.10 m	6.10 m	6.60 m	7.14 m	2.23 m	
	神通大橋	4.50 m	5.00 m	7.50 m	8.00 m	8.61 m	3.85 m	
井田川	杉原橋	1.50 m	2.20 m	2.70 m	3.20 m	5.15 m	0.93 m	
熊野川	熊野橋	2.00 m	2.60 m	3.30 m	3.90 m	4.41 m	2.44 m	
庄川	※小牧	600 m ³ /秒	1,000 m ³ / 秒	3,400 m ³ / 秒	4,000 m ³ / 秒	5,800 m ³ / 秒	296 m ³ / 秒	
	大門	5.00 m	5.50 m	7.40 m	7.70 m	9.81 m	4.92 m	
小矢部川	津沢	4.70 m	5.20 m	6.20 m	6.60 m	7.77 m	3.98 m	
	石動	1.70 m	2.50 m	4.80 m	5.30 m	5.80 m	2.79 m	
	長江	5.00 m	5.80 m	6.90 m	7.30 m	9.13 m	8.30 m	
	蓮沼	3.20 m	3.70 m	4.40 m	4.80 m	4.97 m	2.98 m	

※庄川小牧については流量（m³/秒）で表示

【参考】

◎河川の水位と危険度レベル、求められる行動の関係

洪水時の適切な情報伝達



※ 参考: 洪水予報河川における避難判断水位の設定要領 平成26年4月 国土交通省
 ※ 参考: 平成28年台風10号災害を踏まえた課題と対策の在り方(報告)を踏まえた避難に関連する取組及び避難準備情報等の名称変更について 平成28年12月26日 政府防第1416号 消防第184号より
 ※ 参考: 令和3年4月28日「改正災害対策基本法成立(避難指示に一体化)」

県内公共交通機関の運行状況について

7月13日 8時30分現在、県内の公共交通機関の状況は以下のとおりです。

<参考：各公共交通機関の運行状況>

鉄軌道

・あいの風とやま鉄道

7/12 大雨の影響より、21時頃から運転見合わせ

運転取りやめ 下り3本、上り5本

7/13 4:00頃に倶利伽羅駅～石動駅間で発生した道床流出及び土砂崩れの影響による設備点検並びにIRいしかわ鉄道倶利伽羅駅～津端駅間での鉄道設備の復旧作業に時間を要するため、金沢駅～高岡駅間では上下線ともに終日運転を取り止め

運転取りやめ 下り12本、上り13本

・JR西日本

7/12 北陸新幹線 21:50頃、新高岡駅～金沢駅間に設置されている雨量計が規制値に達したため、富山～金沢駅間の上下線で運転見合わせ、13日2:07に運転再開

城端線 21:26から運転見合わせ 普通列車5本運休

氷見線 21:26から運転見合わせ 普通列車4本運休

高山本線 21:23から運転見合わせ 普通列車4本運休

7/13 城端線 終日運転取りやめ 普通列車42本

氷見線 終日運転取りやめ 普通列車36本

高山線 終日運転取りやめ 特急8本、普通列車42本

北陸本線 敦賀～小松駅間 始発から昼頃まで運転見合わせ
運転取りやめ 特急33本、普通 集計中

・富山地方鉄道（本線、不二越・上滝線、立山線、市内電車・富山港線）
→運休なし

・万葉線

→運休なし

路線バス

・富山地方鉄道

7/12 運休なし

7/13 山田線 音川～山田間、土砂崩れによる通行止めのため、音川折り返し運転

八尾高校、国立高専射水キャンパス休校により全便運休

八尾高校線、国立高専射水キャンパス線

- ・加越能バス
7/12 運休なし
7/13 高岡第一高校、国立高専射水キャンパス休校により全便運休
第一高校線、高岡駅—射水高専線
南砺—金沢線 10本運休

高速バス

- 7/12 運休なし
7/13
- ・富山地方鉄道
高速道路通行止めにより、金沢線 上り4本、下り4本運休
高速道路通行止めにより、名古屋線は国道41号線を使って迂回運行
高速道路通行止めにより、城端線は下道を使って迂回運行
- ・加越能バス
→運休なし
- ・イルカ交通
→運休なし

富山空港

7/12 321便（羽田発富山着） 20:35 着→欠航
7/13 312便（富山発羽田着） 7:05 発→欠航