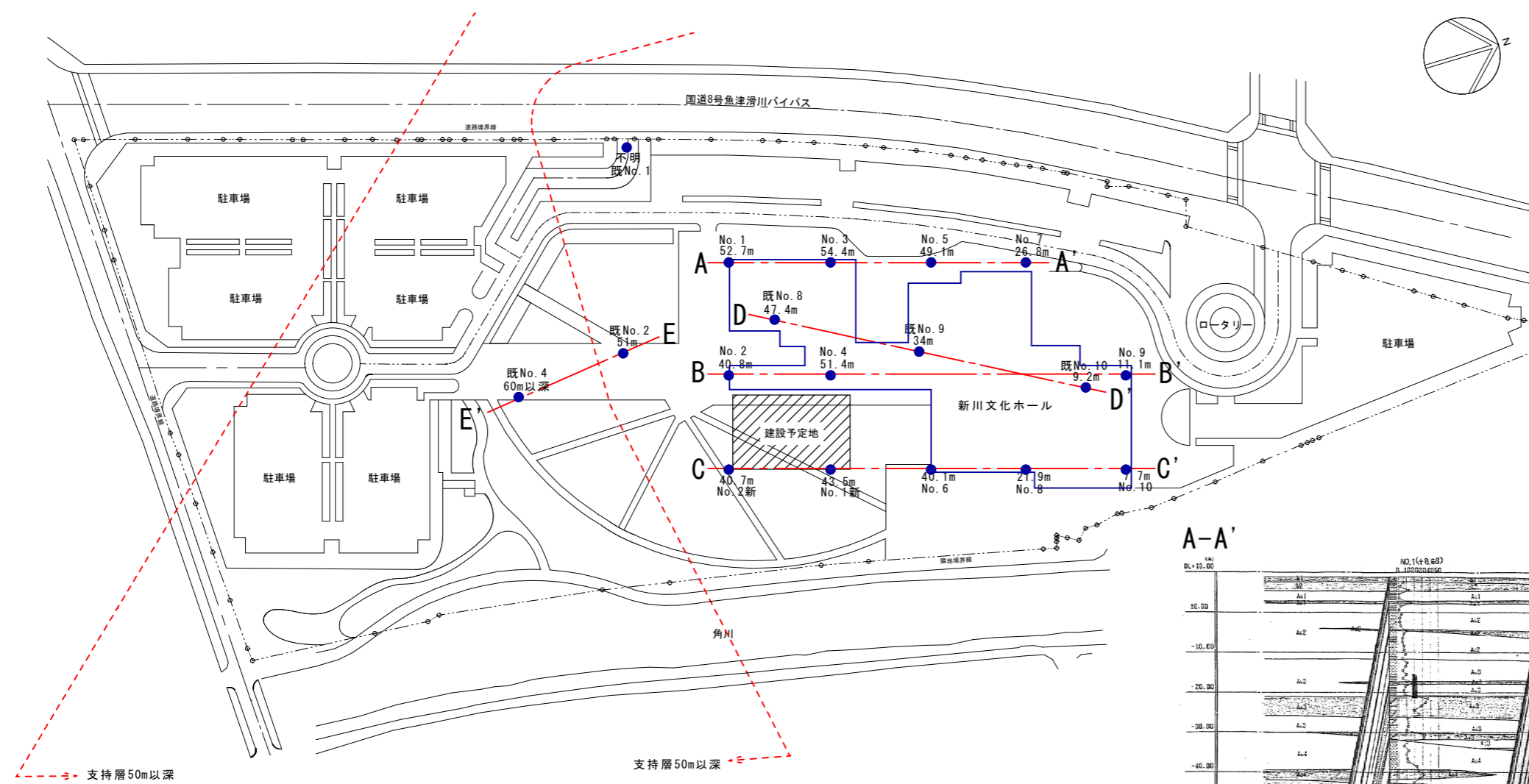


# 新川こども屋内レクリエーション施設整備予定地 地質調査結果

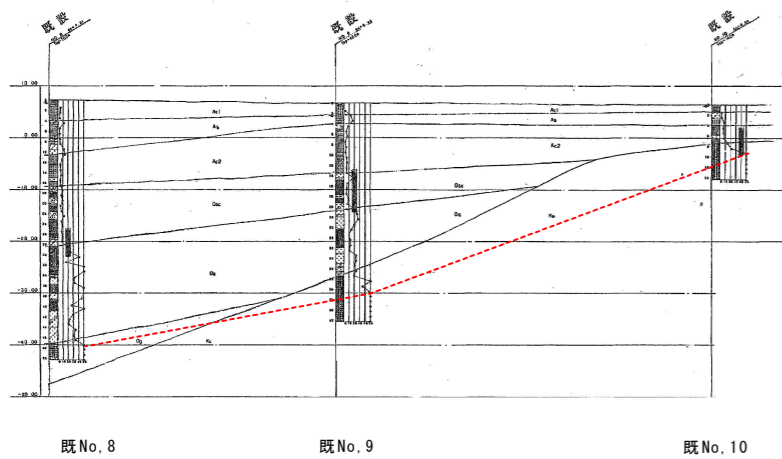


NO	N値=50Nまでの距離 (深さ:m)※	備考
No. 1	52.7	過去ボーリング箇所
No. 2	40.8	過去ボーリング箇所
No. 3	54.4	過去ボーリング箇所
No. 4	51.4	過去ボーリング箇所
No. 5	49.1	過去ボーリング箇所
No. 6	40.1	過去ボーリング箇所
No. 7	26.8	過去ボーリング箇所
No. 8	21.9	過去ボーリング箇所
No. 9	11.1	過去ボーリング箇所
No. 10	7.7	過去ボーリング箇所
既No. 2	51	過去ボーリング箇所
既No. 4	60以上	過去ボーリング箇所
既No. 8	47.4	過去ボーリング箇所
既No. 9	34	過去ボーリング箇所
既No. 10	9.2	過去ボーリング箇所
No. 1新	43.5	今回ボーリング箇所
No. 2新	40.7	今回ボーリング箇所

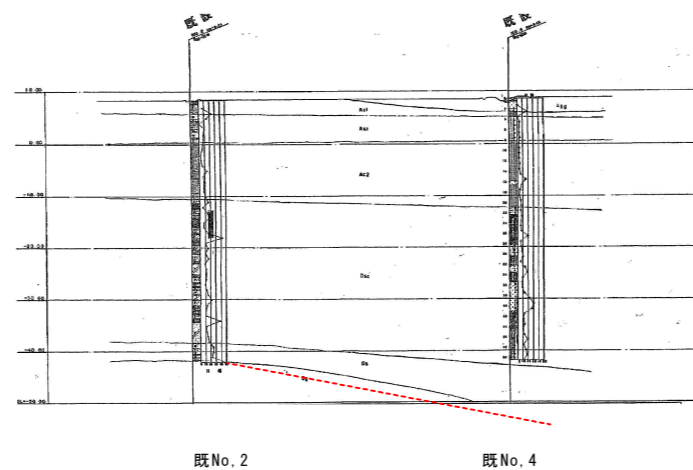
本紙以外  
資料ナシ

※既存GLからの深さを示す

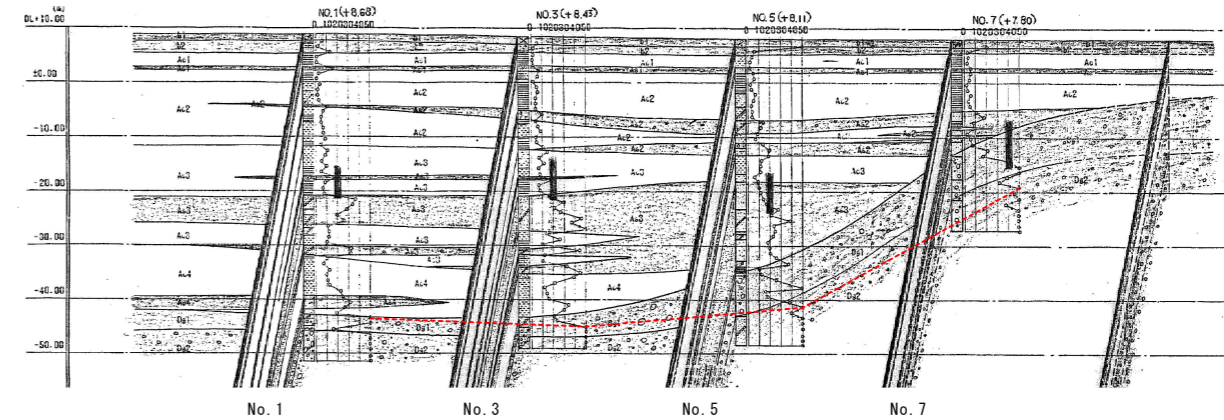
D-D'



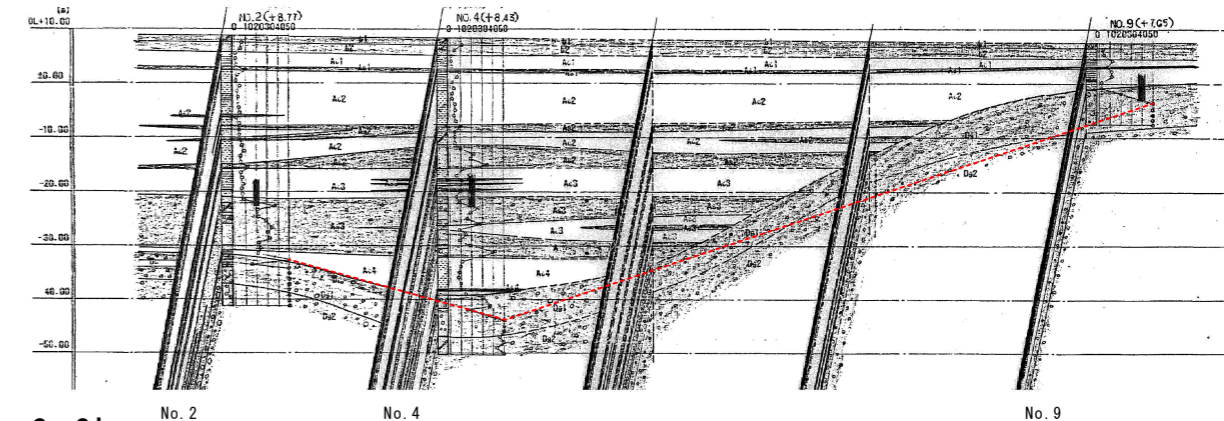
E-E'



A-A'



B-B'



C-C'

