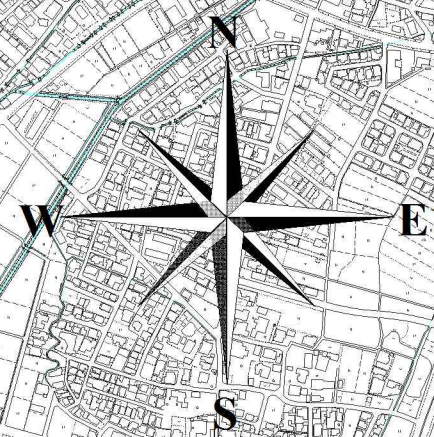


庄川水系和田川 洪水浸水想定区域図 (家屋倒壊等氾濫想定区域 (河岸侵食)) 1



高岡市

和田川

射水市

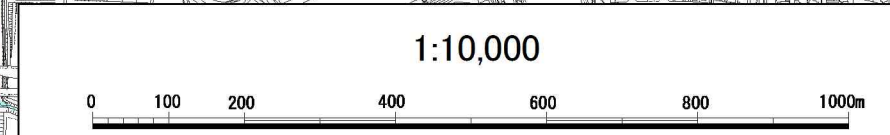
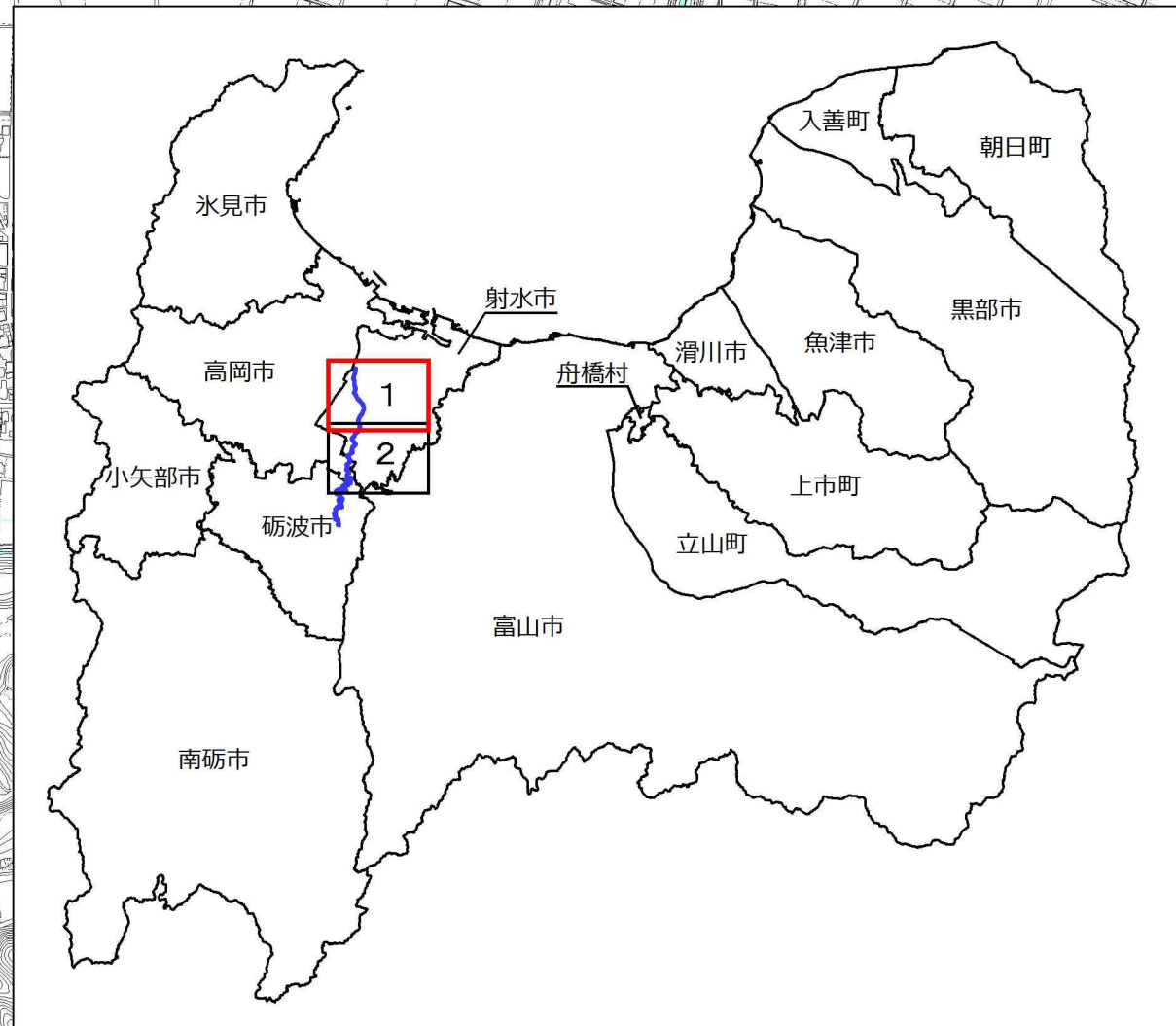
射水市役所

北陸新幹線

あいの風とやま鉄道

小杉駅

- ### 凡例
- 家屋倒壊等氾濫想定区域
(河岸侵食)
 - 市区町村界
 - 河川等範囲
 - 浸水想定区域の指定の
対象となる水位周知河川



- ### 1. 説明文
- (1) この図は庄川水系和田川について、家屋倒壊等をもたらすような氾濫の発生が想定される区域(家屋倒壊等氾濫想定区域)を表示した図面です。
 - (2) この家屋倒壊等氾濫想定区域は、公表時点の庄川水系和田川の河道および洪水調節施設の整備状況を勘案して、想定し得る最大規模の降雨に伴う洪水により庄川水系和田川の河岸の侵食幅を予測したものです。
 - (3) また、家屋倒壊等氾濫想定区域は、庄川水系和田川の河岸が侵食された場合における、家屋の倒壊・流出等の危険性がある区域の目安を示すものですが、個々の家屋の構造・強度特性等の違いから、この区域の境界は厳密ではなく、あくまでも目安であることに留意してください。
- ### 2. 基本事項等
- (1) 作成主体 富山県
 - (2) 公表年月日 令和元年6月14日
 - (3) 対象となる水位周知河川 庄川水系和田川
(実施区間)
[左岸] 射水市梅の木(県道串田新黒河線梅ノ木かんきよ)から庄川合流点まで
[右岸] 射水市山ノ谷(県道串田新黒河線梅ノ木かんきよ)から庄川合流点まで
 - (4) 前提となる降雨 庄川水系和田川流域の24時間総雨量73.9mm
 - (5) 関係市町村 高岡市、射水市