
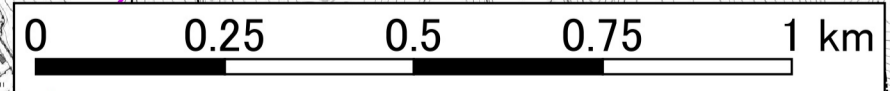
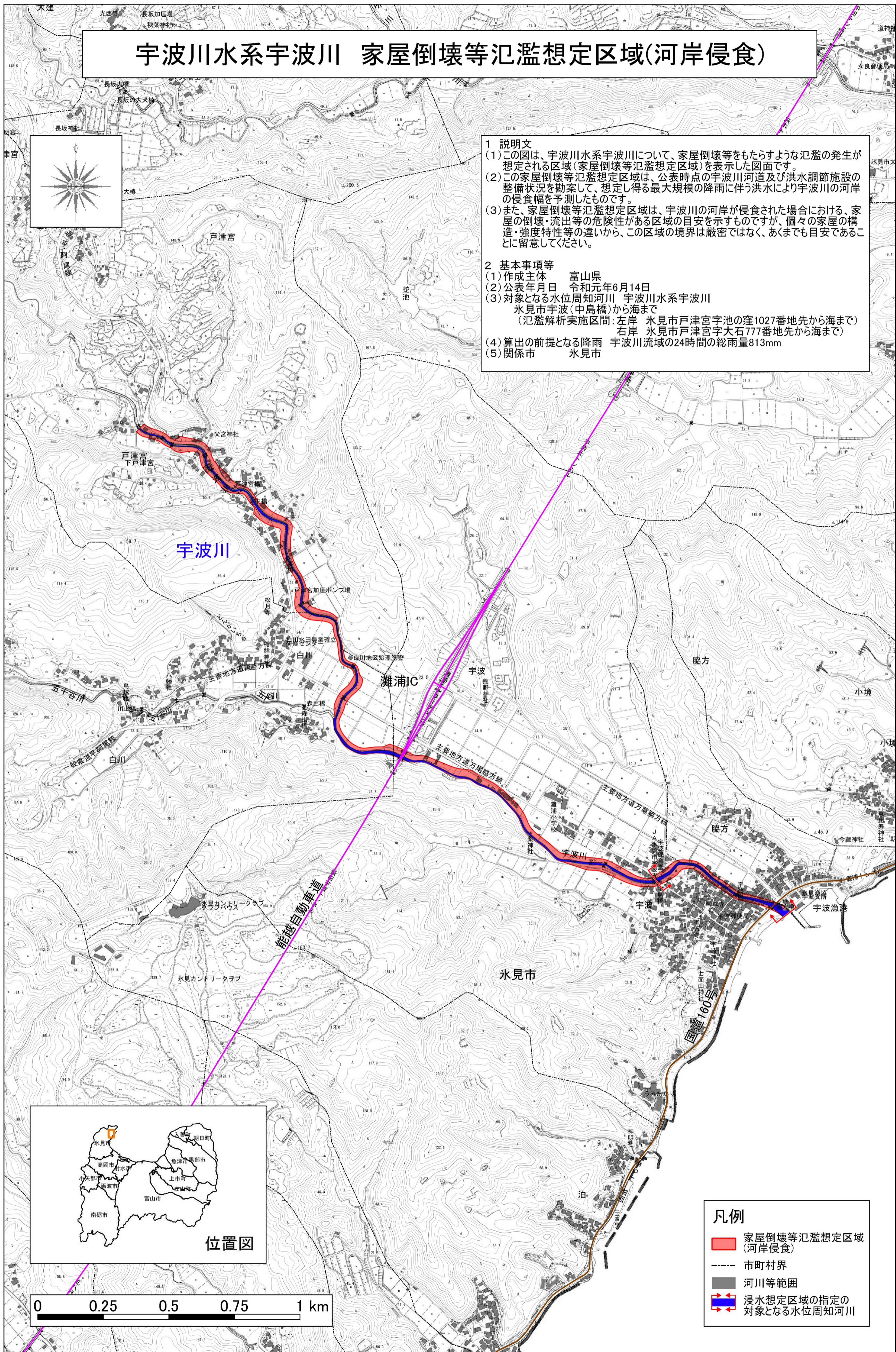


宇波川水系宇波川 家屋倒壊等氾濫想定区域(河岸侵食)



- 1 説明文**
- (1)この図は、宇波川水系宇波川について、家屋倒壊等をもたらすような氾濫の発生が想定される区域(家屋倒壊等氾濫想定区域)を表示した図面です。
 - (2)この家屋倒壊等氾濫想定区域は、公表時点の宇波川河道及び洪水調節施設の整備状況を勘案して、想定し得る最大規模の降雨に伴う洪水により宇波川の河岸の侵食幅を予測したものです。
 - (3)また、家屋倒壊等氾濫想定区域は、宇波川の河岸が侵食された場合における、家屋の倒壊・流出等の危険性がある区域の目安を示すものですが、個々の家屋の構造・強度特性等の違いから、この区域の境界は厳密ではなく、あくまでも目安であることに留意してください。
- 2 基本事項等**
- (1)作成主体 富山県
 - (2)公表年月日 令和元年6月14日
 - (3)対象となる水位周知河川 宇波川水系宇波川
氷見市宇波(中島橋)から海まで
(氾濫解析実施区間:左岸 氷見市戸津宮字池の窪1027番地先から海まで
右岸 氷見市戸津宮字大石777番地先から海まで)
 - (4)算出の前提となる降雨 宇波川流域の24時間の総雨量813mm
 - (5)関係市 氷見市



- 凡例**
- 家屋倒壊等氾濫想定区域 (河岸侵食)
 - 市町村界
 - 河川等範囲
 - ⇄ 浸水想定区域の指定の対象となる水位周知河川

※A2印刷時 1:10,000、A4印刷時 1:20,000

※この地図は、氷見市長の承認を得て、同市発行の5,000分の1数値地図を複製したものである。(承認番号 平29建第596号)