

「県民参加による水と緑の森づくり事業」の概要

【目的】 【とやまの森づくり
施策の方向及び目標】

合計【371百万円】

水と緑に恵まれた県土の形成と心豊かな県民生活の実現

県民全体で支える森づくりの推進と森づくりの評価・改善

I 水と緑の森づくり推進事業費 【2百万円】

- ・ 県民が支える森づくりを推進し、森づくりの計画及び実行の改善のための評価、事業の広報を実施
(水と緑の森づくり会議、森林審議会森づくり部会の開催)

水と緑に恵まれた県土を支える多様な森づくりの推進

II 里山再生整備事業費 【164百万円】

- ・ 地域や生活に密着した里山の再生整備を県民協働で推進

(目標) 新たな取組による森林整備面積

里山林の整備
2,000ha
(H19~H28)
混交林の整備
2,000ha
(H19~H28)

- 新** 竹林の林種転換事業費
地域住民による竹林の継続的な伐採を支援
- ・ カシノナガキクイムシ枯損木除去事業費
カシノナガキクイムシの被害による枯損木の除去
- 新** かぐや姫の里づくり体験活動事業費
地域住民の竹林利活用体験の実施
- 新** 竹資源ネットワーク化支援事業費
生産者と利用者との竹資源利活用のネットワーク化を支援

III みどりの森再生事業費 【123百万円】

- ・ 風雪被害林や過密人工林などを混交林に誘導
- ・ 県民参加による県産広葉樹苗の育成及び植樹イベントの開催

とやまの森を支える人づくりなどの推進

IV とやまの森づくりサポーターセンター活動推進事業費 【25百万円】

- ・ 森林ボランティア等を総合的・専門的に支援し、県民参加による森づくり活動を支援
(機器貸出、保険料支援、研修の実施等)

(目標) 県民参加による森づくりの年間参加延べ人数

(H17現状→H28目標)
森林整備タイプ
787人 → 1,200人
体験参加タイプ
735人 → 4,200人
新規参加(企業の森、
里山再生整備事業)
150人 → 1,600人
合計
1,672人 → 7,000人

V とやまの森づくり総合情報システム事業費 【5百万円】

- ・ 県民全体で支える森づくりを推進し、幅広い県民の意見を踏まえた評価・改善を行うため、「とやまの森づくり総合情報システム」を運用

VI とやまの森づくり普及啓発推進事業費 【4百万円】

- ・ 県民の森づくりに対する意識の高揚、森づくりに関する教育推進のための
「森の寺子屋」の開催
指導者であるフォレストリーダーのスキルアップ研修

VII 県産材利用促進事業費 【38百万円】

- ・ 県産材を使った木製品(ベンチ・遊具)の設置
- ・ 小中学校の学童・生徒用机の県産材天板への置換え
- 新** 県産材を使った特別支援学校用机・椅子の開発
- ・ 公共施設等の内装木質化の支援
- 新** 木育推進のため、県産材の幼児用遊具を開発

VIII 県民による森づくり提案事業費 【10百万円】

- ・ 県民等が企画し、自ら実施する事業提案を募集し、活動を支援

新 竹林の林種転換事業費

1 事業趣旨

タケは成長力が旺盛で、伐採しても翌年の春には地中からタケノコを出し、60日間で高さ15m以上も伸びるといった性質を持っている。

タケノコは竹林伐採後の2年程度は発生することから、竹林を広葉樹等への転換しようとする場合は、最低3年間の継続的な伐採が必要である。

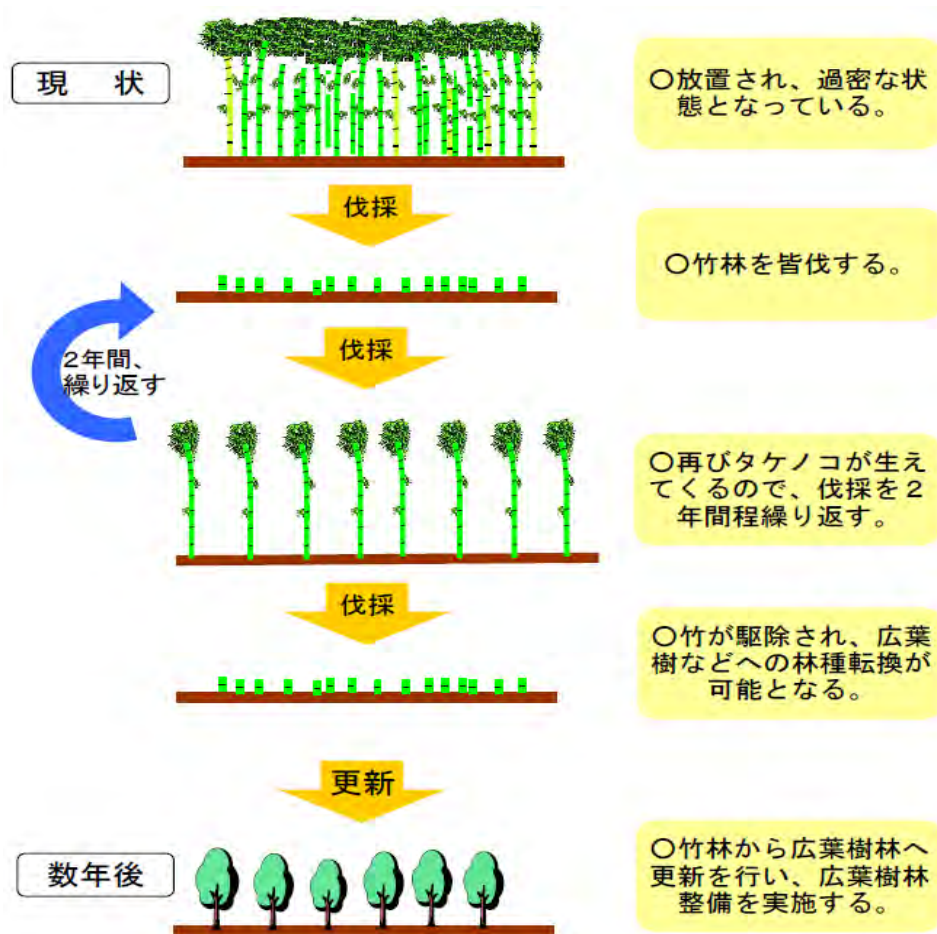
このため、転換林を目指す竹林において、従来から実施している1年目の伐採に加え、新たに2年目、3年目の伐採を行えるよう事業内容を拡充し、その実施に必要な市町村交付金を上積みする。

2 事業内容

一度伐採した竹林において、2年目、3年目の伐採を行い、広葉樹林等への転換を図る。

3 事業主体 市町村

4 事業のイメージ



⑧ 里山活用促進事業費

1 事業趣旨

竹林が放置され周辺の里山へ拡大し、公益的機能や木材生産機能の低下が顕在化していることから、今年度「とやまの竹資源利用・整備促進検討会」を設置し方策を検討したところ、①生産者を主体とした地域住民により放置・拡大竹林を再生・管理すること、②竹林を皆伐し広葉樹林へ林種転換する③竹林の管理には利活用が必要であること、などが提言された。

このため、竹林の林種転換や竹資源の利活用などに取組み、地域住民による里山の管理を推進する。

2 事業内容

⑨ (1) かぐや姫の里づくり体験活動費

①開催時期

5月上旬～10月下旬

②開催場所

氷見市上田地内

③対象者及び参加者数

里山再生整備事業実施地区及び実施予定地区住民 約200名

④内容

- ・竹林の管理等を始める地域住民を対象に「かぐや姫の里デビュー講座」の開催
- ・各家庭で身近に使うような竹製品アイデアコンテストの開催
- ・竹林の利活用に向けた意欲の喚起を図る「かぐや姫の里の集い」の開催

⑩ (2) 竹資源ネットワーク化支援事業費

①事務局

県森林組合連合会内

②対象者及び参加者数

里山再生整備事業実施地区及び実施予定地区住民 約100名

③内容

- ・とやま竹資源ネットワーク事務局の設立
- ・ネットワーク活動の実施

〔 竹林管理に魅力を持てるよう研修会や意見交換等の実施。
竹資源の収集日や集荷場所の設置の協議（パルプ会社やJAによる協力）
生産者（所有者を主体とした地域住民）に対する集荷情報の提供 など 〕

3 事業主体

(1) 県

(2) 県（県森林組合連合会へ委託）

4 事業期間

(1) 平成20年度～平成21年度

(2) 平成21年度～平成22年度

新 特別支援学校備品開発事業
(拡)森に親しむ学び舎づくり事業

1 事業趣旨

子どもたちの森林を守り育てる意識を育てるためには、木の良さを日常的に体験してもらうことが重要である。

学校用家具は児童生徒の健康や学習効率に大きな影響を及ぼすため、体格や学習活動に対応した家具を整備することが重要となる。

特に盲・肢体不自由の学校においては、児童生徒の多様な障害等の状況に応じた家具の整備が必要である。健常な児童生徒のみでなく、障害を持った児童生徒を対象に学校用机・椅子の開発を行うことで、ユニバーサルデザインの実現を図るとともに、県産材の普及を通じて森づくりの大切さを PR する。

2 事業内容

① 利用状況調査および分析

県内の特別支援学校における机・椅子の現況と使用上の問題点等の調査・分析

② 調査結果に基づく基本設計および一次試作

① の調査結果に基づき、基本設計を行うとともに、数基の試作品を製作、県内の特別支援学校に対して貸し出しを行い、問題点等を調査。

③ 実施設計・二次試作・モニター調査分析・最終設計

②の結果に基づき、実施設計を行い、10基程度の試作品を製作、特別支援学校に対してモニター協力を依頼、その結果を最終設計にフィードバックを行う。

④ 製作・設置

納入図面にもとづき県が机を発注、県内の特別支援学校等に設置する。

3 事業実施方法 富山大学へ委託

4 事業期間	平成 21～22 年度	調査・設計
	平成 23 年度	製作・設置



県産材製机・椅子(イメージ)

新 とやま「木育」推進事業

1 事業趣旨

子どもたちの森林を守り育てる意識を育てるためには、木の良さを日常的に体験してもらうことが重要である。

県産材を使った安全で安心な遊具作りを実施し、子どもの頃から木を身近に使っていくことを通じて、人と木や森との関わりを主体的に考えられる豊かな心を育む木育を進める。

2 事業内容

① アイディア募集

木の素材を活かした、幼児の知育・徳育・体育に寄与する遊具のイメージを募集

② 遊具の検討・モニター調査

- ・木製品製造業、保育士・幼稚園教師、学識経験者、木材研究所研究員等で構成される検討委員会を設置し、製作する遊具を具体化する。
- ・具体化された遊具を数点試作し、県内の児童館でモニター調査を実施。

③ 遊具設置

幼児の木育を推進するため、児童館へ設置する。

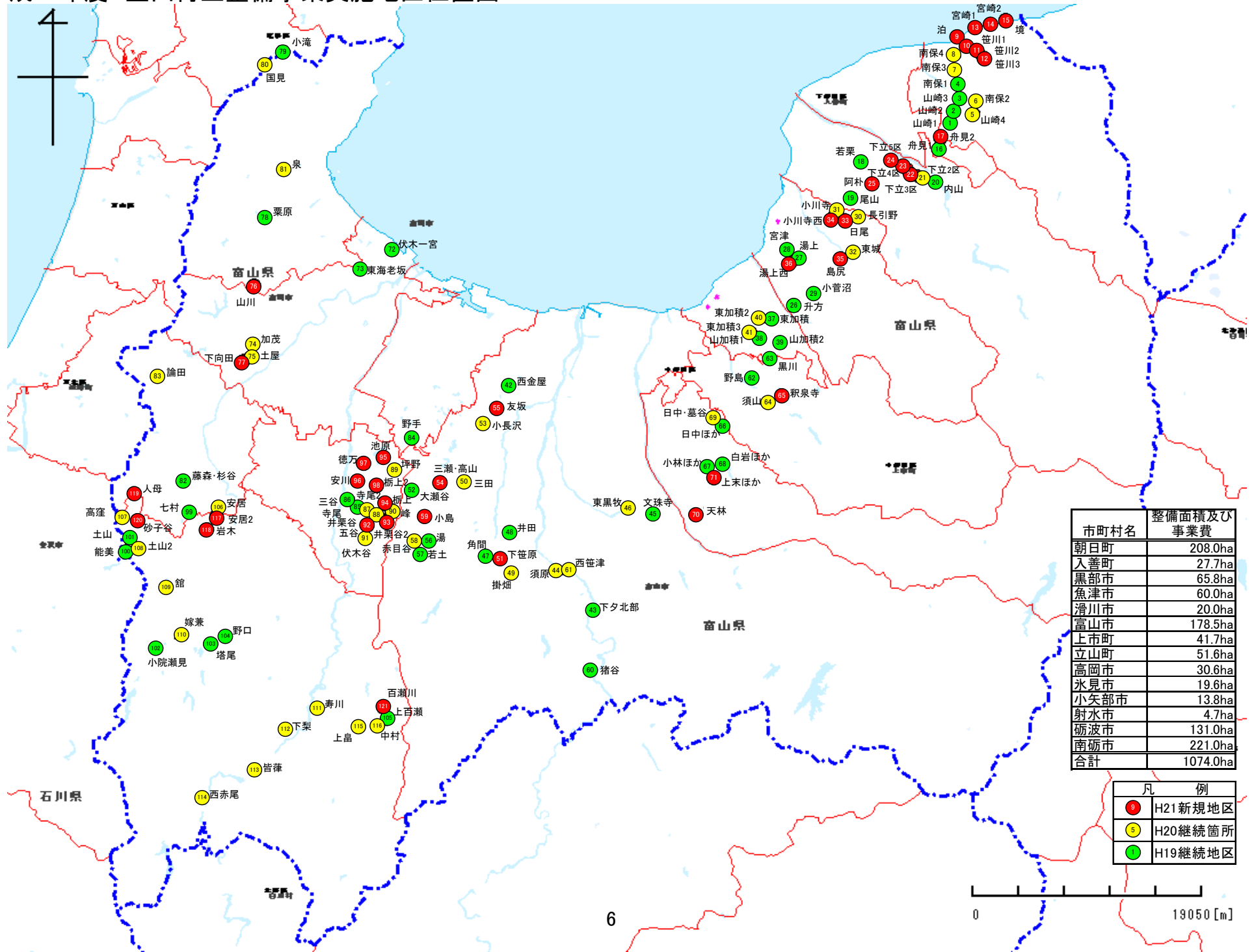
3 事業実施主体 県

4 事業期間 平成 21 年度～平成 23 年度

「木育」とは、子供の頃から木を身近に使っていくことを通じて、木に親しみをもち、木の良さやその利用の意義を学び、木を日常生活に取り入れることにより、人と、木や森との関わりを主体的に考えられる、豊かな心を育むことです。

平成 18 年 9 月に閣議決定された森林・林業基本計画には、『市民や児童の木材に対する親しみや木の文化への理解を深めるため、多様な関係者が連携・協力しながら、材料としての木材の良さやその利用の意義を学ぶ「木育」ともいべき木材利用に関する教育活動を推進する。』と明記されました。

平成21年度 里山再生整備事業実施地区位置図



市町村名	整備面積及び事業費
朝日町	208.0ha
入善町	27.7ha
黒部市	65.8ha
魚津市	60.0ha
滑川市	20.0ha
富山市	178.5ha
上市町	41.7ha
立山町	51.6ha
高岡市	30.6ha
氷見市	19.6ha
小矢部市	13.8ha
射水市	4.7ha
砺波市	131.0ha
南砺市	221.0ha
合計	1074.0ha

凡 例	
● (Red)	H21新規地区
● (Yellow)	H20継続箇所
● (Green)	H19継続地区

平成21年度 里山再生整備事業実施箇所一覧

全体計画及び進捗率

年度	全体計画	H19年度(実績)	H20年度(実績)	H21年度(計画)	H22年度(計画)	H23年度(計画)
地区数		44地区	44地区	44地区	44地区	44地区
新規地区		44地区	40地区	37地区	37地区	37地区
2年目地区			44地区	40地区	37地区	37地区
3年目地区				44地区	40地区	37地区
事業実施地区面積(累計)	1,000ha	366ha	739ha	1,074ha	1,074ha	1,074ha
進捗率		36.6%	73.9%	107.4%	107.4%	107.4%

No.	市町村名	地区名	新規継続区分	事業期間	計画区域面積	全体計画内容			整備の目的				平成21年度事業計画						
						里山林整備面積	県民参加の森づくり計画	里山活用促進事業計画	野生動物対策	地域景観保全	ライフライン保全	里山利活用	管理利用計画策定	広葉樹林等整備	竹林整備	竹林林種転換	風雪被害等整備	県民参加の森づくり	里山活用促進事業
1	朝日町	山崎その1	継続	H19-21	12.0ha	3.6ha	3か年		○	○								○	
2	朝日町	山崎その2	継続	H19-21	12.0ha	3.6ha	3か年		○	○								○	
3	朝日町	山崎その3	継続	H19-21	11.0ha	6.2ha	3か年		○	○								○	
4	朝日町	南保	継続	H19-21	8.0ha	5.0ha	3か年		○	○								○	
5	朝日町	山崎その4	継続	H20-22	15.0ha	4.0ha	3か年		○									○	
6	朝日町	南保その2	継続	H20-22	15.0ha	4.0ha	3か年		○									○	
7	朝日町	南保その3	継続	H20-22	15.0ha	4.0ha	3か年		○									○	
8	朝日町	南保その4	継続	H20-22	15.0ha	3.0ha	3か年		○									○	
9	朝日町	泊その1	新規	H21-23	15.0ha	3.0ha	3か年		○			15.0ha	3.0ha					○	
10	朝日町	笹川その1	新規	H21-23	15.0ha	3.0ha	3か年		○			15.0ha	2.0ha					○	
11	朝日町	笹川その2	新規	H21-23	15.0ha	3.0ha	3か年		○			15.0ha	2.0ha					○	
12	朝日町	笹川その3	新規	H21-23	15.0ha	2.0ha	3か年		○			15.0ha	2.0ha					○	
13	朝日町	宮崎その1	新規	H21-23	15.0ha	3.0ha	3か年		○			15.0ha	3.0ha					○	
14	朝日町	宮崎その2	新規	H21-23	15.0ha	3.0ha	3か年		○			15.0ha	3.0ha					○	
15	朝日町	境	新規	H21-23	15.0ha	1.9ha	3か年		○			15.0ha	1.0ha					○	
	朝日町計	15地区			208.0ha	52.3ha			15地区	4地区		105.0ha	16.0ha					15地区	
16	入善町	舟見	継続	H19-21	17.7ha	5.6ha	2か年		○									○	
17	入善町	舟見2	新規	H21-23	10.0ha	3.0ha	2か年		○			10.0ha	3.0ha					○	
	入善町計	2地区			27.7ha	8.6ha			2地区			10.0ha	3.0ha					1地区	
18	黒部市	若栗	継続	H19-21	8.0ha	3.6ha	3か年		○									○	
19	黒部市	尾山	継続	H19-21	13.5ha	2.0ha	2か年		○									○	
20	黒部市	内山	継続	H19-21	10.8ha	4.0ha	2か年		○									○	
21	黒部市	下立(2区)	継続	H20-22	13.1ha	4.0ha	3か年		○				2.0ha					○	
22	黒部市	下立(3区)	新規	H21-23	5.5ha	4.0ha	3か年		○			5.5ha	2.0ha					○	
23	黒部市	下立(4区)	新規	H21-23	3.7ha	3.0ha	3か年		○			3.7ha	2.0ha					○	
24	黒部市	下立(5区)	新規	H21-23	8.0ha	4.0ha	3か年		○			8.0ha	2.0ha					○	
25	黒部市	阿朴	新規	H21-23	3.2ha	2.5ha	3か年		○			3.2ha	1.5ha					○	
	黒部市計	8地区			65.8ha	27.1ha			8地区			20.4ha	9.5ha					8地区	
26	魚津市	升方	継続	H19-21	5.0ha	4.0ha	2か年		○									○	
27	魚津市	湯上	継続	H19-21	5.0ha	3.5ha	2か年		○									○	
28	魚津市	宮津	継続	H19-21	10.0ha	6.0ha	2か年		○									○	
29	魚津市	小菅沼	継続	H19-21	5.0ha	2.0ha	2か年		○									○	
30	魚津市	長引野	継続	H20-22	5.0ha	4.0ha	2か年		○				1.2ha					○	
31	魚津市	小川寺	継続	H20-22	5.0ha	4.0ha	3か年		○									○	
32	魚津市	東城	継続	H20-22	5.0ha	2.0ha	2か年		○								0.5ha	○	
33	魚津市	日尾	新規	H21-23	5.0ha	3.0ha	2か年		○			5.0ha	1.0ha	2.0ha				○	
34	魚津市	小川寺(西)	新規	H21-23	5.0ha	4.0ha	2か年		○			5.0ha	2.0ha					○	
35	魚津市	島尻	新規	H21-23	5.0ha	4.0ha	2か年		○			5.0ha	3.0ha					○	
36	魚津市	湯上(西)	新規	H21-23	5.0ha	4.0ha	2か年		○			5.0ha	1.0ha	2.0ha				○	
	魚津市計	11地区			60.0ha	40.5ha			11地区			20.0ha	8.2ha	4.5ha				7地区	
37	滑川市	東加積	継続	H19-21	4.0ha	1.0ha	2か年		○	○				0.5ha				○	
38	滑川市	山加積1	継続	H19-21	4.0ha	1.1ha	2か年		○	○								○	
39	滑川市	山加積2	継続	H19-21	4.0ha	0.4ha	2か年		○	○								○	
40	滑川市	東加積2	継続	H20-22	4.0ha	0.5ha	2か年		○									○	
41	滑川市	東加積3	継続	H20-22	4.0ha	0.5ha	2か年		○									○	
	滑川市計	5地区			20.0ha	3.5ha			5地区	3地区			0.5ha					5地区	
42	富山市	西金屋	継続	H19-21	13.0ha	4.9ha	2か年		○					1.5ha				○	
43	富山市	下夕北部	継続	H19-21	5.0ha	3.5ha	2か年		○	○								○	
44	富山市	須原	継続	H20-22	5.8ha	2.1ha	2か年		○	○				1.1ha				○	
45	富山市	文珠寺	継続	H19-21	4.2ha	4.2ha	3か年		○				1.6ha		0.4ha			○	
46	富山市	東黒牧	継続	H20-22	8.8ha	8.8ha	2か年		○	○				2.2ha				○	
47	富山市	角間	継続	H19-21	10.8ha	8.2ha	3か年		○	○			2.0ha					○	
48	富山市	井田	継続	H19-21	10.1ha	7.6ha	2か年		○									○	
49	富山市	掛畑	継続	H20-22	11.4ha	8.1ha	2か年		○				2.0ha	0.5ha	0.2ha			○	
50	富山市	三田	継続	H20-22	9.4ha	9.4ha	2か年		○				3.1ha	0.4ha				○	
51	富山市	下笹原	新規	H21-23	8.0ha	8.0ha	2か年		○			8.0ha	2.0ha					○	
52	富山市	大瀬谷	継続	H19-21	15.0ha	6.8ha	3か年	あり	○			○				0.6ha		○	薪割り機
53	富山市	小長沢	継続	H20-22	13.8ha	8.1ha	3か年	あり	○	○		○		1.4ha	2.3ha	1.0ha	0.3ha	○	休憩所
54	富山市	三瀬・高山	新規	H21-23	6.4ha	4.2ha	3か年		○	○			6.4ha	0.4ha	0.9ha			○	
55	富山市	友坂	新規	H21-23	8.2ha	3.6ha	3か年		○				8.2ha		1.6ha			○	
56	富山市	湯	継続	H19-21	13.5ha	2.2ha	2か年		○					1.0ha	0.3ha			○	
57	富山市	若土	継続	H19-21	14.7ha	4.5ha	2か年		○		○			3.4ha				○	
58	富山市	赤目谷	継続	H20-22	4.1ha	2.1ha	2か年		○	○					1.0ha	0.6ha		○	
59	富山市	小島	新規	H21-23	4.0ha	2.0ha	2か年		○			4.0ha	0.5ha	0.5ha				○	
60	富山市	猪谷	継続	H19-21	6.7ha	0.8ha	2か年		○									○	
61	富山市	西笹津	継続	H20-22	5.6ha	2.0ha	2か年		○	○					1.2ha			○	
	富山市計	20地区			178.5ha	101.1ha			9地区	15地区	2地区	3地区	26.6ha	17.4ha	13.5ha	3.9ha	0.3ha	18地区	

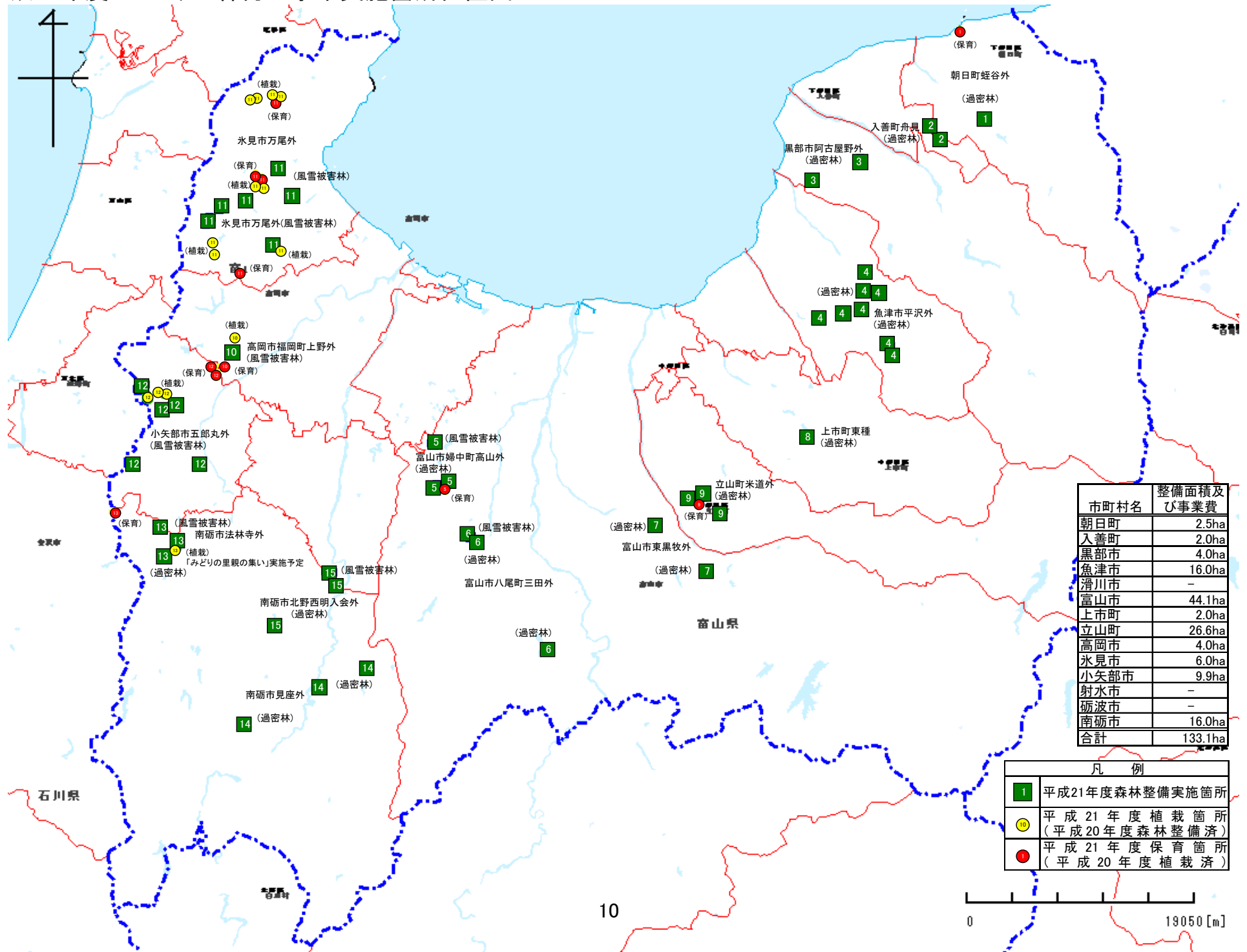
平成21年度 里山再生整備事業実施箇所一覧

No.	市町村名	地区名	新規継続区分	事業期間	計画区域面積	全体計画内容			整備の目的				平成21年度事業計画							
						里山林整備面積	県民参加の森づくり計画	里山活用促進事業計画	野生動物対策	地域景観保全	ライフライン保全	里山利活用	管理利用計画策定	広葉樹林等整備	竹林整備	竹林林種転換	風雪被害林等整備	県民参加の森づくり	里山活用促進事業	
62	上市町	野島	継続	H19-21	13.0ha	9.2ha	2カ年		○	○						0.6ha				○
63	上市町	黒川	継続	H19-21	9.0ha	7.3ha	2カ年		○	○										○
64	上市町	須山-1	継続	H20-22	14.7ha	14.7ha	2カ年		○							5.0ha	7.0ha			○
65	上市町	釈泉寺	新規	H21-23	5.0ha	1.0ha	2カ年		○				5.0ha		1.0ha					
	上市町計	4地区			41.7ha	32.2ha			4地区	2地区			5.0ha		6.6ha	7.0ha			3地区	
66	立山町	日中ほか	継続	H19-21	4.1ha	3.7ha	2カ年		○	○	○									○
67	立山町	小林ほか	継続	H19-21	10.5ha	5.9ha	2カ年		○	○	○									○
68	立山町	白岩ほか	継続	H19-21	7.8ha	4.2ha	1カ年		○	○	○									○
69	立山町	日中・墓谷	継続	H20-22	4.4ha	4.4ha	2カ年		○	○	○									○
70	立山町	天林	新規	H21-23	11.5ha	7.1ha	2カ年		○		○		11.5ha	4.0ha						
71	立山町	上末ほか	新規	H21-23	13.3ha	6.8ha	2カ年		○		○		13.3ha	3.6ha						
	立山町計	6地区			51.6ha	18.2ha			6地区	4地区	6地区		24.8ha	7.6ha					4地区	
72	高岡市	伏木一宮	継続	H19-21	4.5ha	3.9ha	2カ年			○										○
73	高岡市	東海老坂	継続	H19-21	4.0ha	3.1ha	2カ年			○										○
74	高岡市	福岡町加茂	継続	H20-22	4.5ha	5.0ha	2カ年			○		○								○
75	高岡市	福岡町土屋	継続	H20-22	4.6ha	4.1ha	2カ年			○		○		2.5ha		1.5ha				○
76	高岡市	山川	新規	H21-23	5.9ha	5.9ha	2カ年			○			5.9ha	5.4ha	0.5ha					
77	高岡市	福岡町下日向	新規	H21-23	7.1ha	5.8ha	2カ年			○			7.1ha	3.2ha	2.6ha					
	高岡市計	6地区			30.6ha	27.8ha				6地区		2地区	13.0ha	11.1ha	3.1ha	1.5ha			4地区	
78	氷見市	栗原	継続	H19-21	5.0ha	2.9ha	3カ年			○										○
79	氷見市	小滝	継続	H19-21	5.0ha	2.7ha	3カ年			○		○								○
80	氷見市	国見	継続	H20-22	5.0ha	3.0ha	3カ年			○		○								○
81	氷見市	泉	継続	H20-22	4.6ha	4.0ha	3カ年			○		○				1.0ha				○
	氷見市計	4地区			19.6ha	12.6ha				4地区		3地区			1.0ha				4地区	
82	小矢部市	藤森・杉谷	継続	H19-21	5.7ha	5.6ha	3カ年			○										○
83	小矢部市	論田	継続	H20-22	8.1ha	8.1ha	3カ年			○				2.8ha						○
	小矢部市計	2地区			13.8ha	13.7ha				2地区				2.8ha					2地区	
84	射水市	野手	継続	H19-21	4.7ha	1.4ha	2カ年					○								○
	射水市計	1地区			4.7ha	1.4ha						1地区							1地区	
85	砺波市	寺尾	継続	H19-21	10.0ha	3.6ha	2カ年		○							2.6ha				○
86	砺波市	三谷	継続	H19-21	10.0ha	3.0ha	2カ年		○							1.2ha				○
87	砺波市	寺尾その2	継続	H20-22	10.0ha	1.3ha	2カ年		○							1.3ha				○
88	砺波市	井栗谷	継続	H20-22	13.0ha	2.4ha	2カ年		○						1.2ha	1.2ha				○
89	砺波市	坪野	継続	H20-22	8.0ha	1.0ha	2カ年		○											○
90	砺波市	峰	継続	H20-22	8.0ha	1.0ha	2カ年		○							1.5ha				○
91	砺波市	伏木谷	継続	H20-22	15.0ha	2.5ha	2カ年		○						1.5ha					○
92	砺波市	五谷	新規	H21-23	10.0ha	2.2ha	2カ年		○				10.0ha		1.0ha					
93	砺波市	井栗谷その2	新規	H21-23	8.0ha	3.0ha	2カ年		○				8.0ha		1.9ha					
94	砺波市	柄上	新規	H21-23	8.0ha	2.2ha	2カ年		○				8.0ha		1.0ha					
95	砺波市	池原	新規	H21-23	8.0ha	3.2ha	2カ年		○				8.0ha		1.8ha					
96	砺波市	安川	新規	H21-23	6.0ha	1.6ha	2カ年		○				6.0ha	1.0ha	0.6ha					
97	砺波市	徳万	新規	H21-23	7.0ha	1.3ha	2カ年		○				7.0ha	1.0ha	0.2ha			0.1ha		
98	砺波市	柄上その2	新規	H21-23	10.0ha	1.0ha	2カ年		○				10.0ha		1.0ha					
	砺波市計	14地区			131.0ha	29.3ha			14地区				57.0ha	2.0ha	10.2ha	7.8ha	0.1ha		7地区	
99	南砺市	七村	継続	H19-21	5.2ha	3.6ha	2カ年				○									○
100	南砺市	能美	継続	H19-21	6.4ha	1.7ha	3カ年		○											○
101	南砺市	土山	継続	H19-21	9.9ha	3.4ha	3カ年		○											○
102	南砺市	小院瀬見	継続	H19-21	6.5ha	3.2ha	2カ年		○											○
103	南砺市	塔尾	継続	H19-21	6.1ha	2.0ha	2カ年		○											○
104	南砺市	野口	継続	H19-21	6.9ha	1.4ha	3カ年		○											○
105	南砺市	上百瀬	継続	H19-21	9.0ha	6.1ha	2カ年				○									○
106	南砺市	安居	継続	H20-22	8.9ha	5.3ha	2カ年				○			2.8ha		1.0ha				○
107	南砺市	高窪	継続	H20-22	13.5ha	6.4ha	2カ年		○					2.4ha	1.2ha	0.8ha				○
108	南砺市	土山その2	継続	H20-22	8.5ha	2.9ha	2カ年		○		○			1.6ha						○
109	南砺市	館	継続	H20-22	8.4ha	7.1ha	3カ年		○					1.7ha						○
110	南砺市	嫁兼	継続	H20-22	9.3ha	6.2ha	3カ年		○					1.4ha	0.4ha					○
111	南砺市	寿川	継続	H20-22	9.1ha	1.3ha	2カ年		○											○
112	南砺市	下梨	継続	H20-22	8.8ha	3.0ha	2カ年		○					1.0ha						○
113	南砺市	皆穂	継続	H20-22	13.0ha	1.5ha	3カ年		○					1.5ha						○
114	南砺市	西赤尾町	継続	H20-22	14.1ha	1.5ha	3カ年		○		○									○
115	南砺市	上畠	継続	H20-22	10.2ha	5.0ha	3カ年		○					2.4ha						○
116	南砺市	中村	継続	H20-22	14.3ha	3.3ha	2カ年		○		○			1.8ha						○
117	南砺市	安居その2	新規	H21-23	8.9ha	6.2ha	2カ年		○				8.9ha	2.7ha	1.0ha					
118	南砺市	岩木	新規	H21-23	8.0ha	2.4ha	2カ年		○				8.0ha		1.3ha					
119	南砺市	人母	新規	H21-23	8.6ha	2.0ha	2カ年		○				8.6ha		1.2ha					
120	南砺市	砂子谷	新規	H21-23	12.4ha	4.4ha	2カ年		○				12.4ha	0.7ha	2.1ha					
121	南砺市	百瀬川	新規	H21-23	15.0ha	5.0ha	2カ年		○				15.0ha	3.0ha						
	南砺市計	23地区			221.0ha	84.9ha			20地区		2地区	4地区	52.9ha	23.0ha	7.2ha	1.8ha			18地区	
	総計	121地区			1074.0ha	467.1ha			89地区	40地区	10地区	13地区	334.7ha	101.1ha	45.1ha	23.0ha	0.4ha		97地区	2地区

平成21年度 カシノナガキクイムシ枯損木除去事業 計画一覧

管内	市町名	計画地区	事業目的		除去計画量(m3)	
			防災	景観の保全		
新川	1 滑川市	山加積	○		倒伏被害の防止(林道)	45.0
	2 滑川市	東加積		○	景観の保全(県道沿線)	35.0
		滑川市計	2			80.0
	3 魚津市	片貝	○		倒伏被害の防止(林道)	100.0
	4 魚津市	松倉		○	景観の保全(県道沿線)	150.0
	5 魚津市	西布施	○		倒伏被害の防止(林道)	100.0
		魚津市計	3			350.0
	6 黒部市	内山		○	景観の保全(県道、鉄道)	100.0
	7 黒部市	若栗		○	景観の保全(高速、鉄道)	50.0
	8 黒部市	浦山		○	景観の保全(県道、鉄道)	100.0
	9 黒部市	東布施		○	景観の保全(高速、鉄道)	100.0
		黒部市計	4			350.0
	10 入善町	舟見		○	景観の保全(町道、自然公園)	40.0
		入善町計	1			40.0
	11 朝日町	宮崎	○		倒伏被害の防止(自然公園歩道)	38.5
12 朝日町	南保その1	○		倒伏被害の防止(自然公園)	38.5	
13 朝日町	南保その2		○	景観の保全(県道)	115.5	
14 朝日町	山崎その1		○	景観の保全(県道、観光施設)	107.8	
15 朝日町	山崎その2	○		倒伏被害の防止(自然公園)	29.7	
	朝日町計	5			330.0	
	新川管内計	15			1,150.0	
富山	16 富山市	東猪谷	○		倒伏被害の防止(市道)	25.0
	17 富山市	須原	○		倒伏被害の防止(林道)	25.0
	18 富山市	亀谷	○		倒伏被害の防止(林道)	50.0
	19 富山市	八尾町平林	○		倒伏被害の防止(県道)	81.0
	20 富山市	八尾町柄折		○	景観の保全(国道沿線)	245.0
	21 富山市	山田若土	○		倒伏被害の防止(市道、林道)	98.0
	22 富山市	楡原		○	景観の保全(国道、鉄道沿線)	126.0
		富山市計	7			650.0
	23 上市町	蓬沢		○	景観の保全(県道沿線)	66.0
	24 上市町	伊折		○	景観の保全(県道沿線)	21.0
	25 上市町	中村	○		倒伏被害の防止(人家、林道)	63.0
	26 上市町	片地	○		倒伏被害の防止(林道)	44.0
	27 上市町	柿沢		○	景観の保全(県道沿線)	16.0
	28 上市町	湯上野		○	景観の保全(林道沿線)	70.0
	上市町計	6			280.0	
29 立山町	四谷尾		○	景観の保全(県道沿線)	350.0	
	立山町計	1			350.0	
	富山管内計	14			1,280.0	
高岡	30 高岡市	二上		○	景観保全(市道、キャンプ場)	20.0
	31 高岡市	沢川		○	景観保全(県道)	10.0
	32 高岡市	手洗野		○	景観保全(能越道・県道)	20.0
		高岡市計	3			50.0
	33 氷見市	赤毛・坪池	○		倒伏被害の防止(人家・県道)	23.0
	34 氷見市	胡桃		○	景観保全(県道)	8.0
		氷見市計	2			31.0
35 小矢部市	久利須		○	景観保全(市道)	70.0	
	小矢部市計	1			70.0	
36 射水市	金山		○	景観保全(高速)	14.0	
	射水市計	1			14.0	
	高岡管内計	7			165.0	
砺波	砺波市	庄	○		倒伏被害の防止(市道)	50.0
		砺波市計	1			50.0
	南砺市	渡原	○		倒伏被害の防止(人家、国道)	15.0
	南砺市	籠渡	○		倒伏被害の防止(国道)	20.0
	南砺市	下梨	○		倒伏被害の防止(市道)	35.0
	南砺市	上梨	○		倒伏被害の防止(人家、文化財)	20.0
	南砺市	相倉		○	景観の保全(世界遺産)	20.0
	南砺市	小来栖	○		倒伏被害の防止(国道)	25.0
	南砺市	猪谷	○		倒伏被害の防止(人家、市道)	15.0
	南砺市	小原	○		倒伏被害の防止(人家・市道)	15.0
	南砺市	東赤尾		○	景観の保全(東海北陸自動車道)	10.0
	南砺市	西赤尾	○		倒伏被害の防止(市道)	15.0
	南砺市	利賀村坂上		○	景観の保全(市道)	130.0
	南砺市	利賀村北豆谷	○		倒伏被害の防止(人家、国道)	15.0
	南砺市	利賀村百瀬川	○		倒伏被害の防止(国道)	45.0
	南砺市	利賀村上島	○		倒伏被害の防止(市道)	50.0
	南砺市	利賀村長崎川戸		○	景観の保全(国道)	30.0
	南砺市	才川七	○		倒伏被害の防止(市道)	120.0
南砺市	小坂	○		倒伏被害の防止(キャンプ場)	120.0	
	南砺市計	17			700.0	
	砺波管内計	18			750.0	
総計		54	28	26		3,345.0

平成21年度 みどりの森再生事業実施箇所位置図



市町村名	整備面積及び事業費
朝日町	2.5ha
入善町	2.0ha
黒部市	4.0ha
魚津市	16.0ha
滑川市	-
富山市	44.1ha
上市町	2.0ha
立山町	26.6ha
高岡市	4.0ha
氷見市	6.0ha
小矢部市	9.9ha
射水市	-
砺波市	-
南砺市	16.0ha
合計	133.1ha

凡 例	
■	平成21年度森林整備実施箇所
●	平成21年度植栽箇所 (平成20年度森林整備済)
●	平成21年度保育箇所 (平成20年度植栽済)

平成21年度 みどりの森再生事業計画箇所一覧

全体計画及び進捗率

年度		全体計画	H19年度 (実績)	H20年度 (実績)	H21年度 (計画)	H22年度 (計画)	H23年度 (計画)
事業実施 面積	風雪被害林整理	250ha	42ha	35ha	24ha	75ha	74ha
	過密人工林整理	750ha	19ha	39ha	109ha	270ha	313ha
	合計	1,000ha	61ha	74ha	133ha	345ha	387ha
累計実施面積			61ha	135ha	268ha	613ha	1,000ha
進捗率	実績		6.1%	13.5%			
	計画				26.8%	61.3%	100.0%

番号	市町村	箇所名	平成21年度実施計画					整備の目的	
			主要事業内容					災害防 止目的	景観保 全目的
			整理区域 面積	風雪被害 林整理	過密林整 理	植栽面積	保育面積		
21-1	朝日町	蛭谷	2.5ha		2.5ha		1.8ha	○	
21-2	入善町	舟見	2.0ha		2.0ha			○	○
21-3	黒部市	阿古屋野外	4.0ha		4.0ha			○	
21-4	魚津市	平沢外	16.0ha		16.0ha			○	
21-5	富山市	婦中町高山外	8.3ha	0.6ha	7.7ha			○	○
21-6	富山市	八尾町三田外	11.3ha	1.0ha	10.3ha		0.2ha	○	
21-7	富山市	東黒牧	24.5ha		24.5ha			○	
	富山市計		44.1ha	1.6ha	42.5ha		0.2ha	3地区	1地区
21-8	上市町	東種	2.0ha		2.0ha			○	
21-9	立山町	米道外	26.6ha		26.6ha		0.5ha	○	
21-10	高岡市	福岡町 上野外	4.0ha	4.0ha		6.4ha	9.8ha	○	○
21-11	氷見市	万尾外	6.0ha	6.0ha		13.0ha	8.6ha	○	○
21-12	小矢部市	五郎丸外	9.9ha	9.9ha		5.4ha	8.0ha	○	○
21-13	南砺市	法林寺外	10.0ha	2.4ha	7.6ha	0.1ha	0.5ha	○	○
21-14	南砺市	見座外	3.0ha		3.0ha			○	
21-15	南砺市	北野西明入会	3.0ha	0.5ha	2.5ha			○	
	南砺市計		16.0ha	2.9ha	13.1ha	0.1ha	0.5ha	3地区	1地区
	総計		133.1ha	24.4ha	108.7ha	24.9ha	29.4ha	16地区	6地区