

## 第4節 水資源の保全と活用

本県は、急峻な山々に源を発する清流が大小300あまりの河川となって流れており、全国に誇れる豊かで清らかな水資源を有しているほか、県民等による保全活動や水文化に関する活動が着実に増加しています。一方、水田面積の大幅な減少による地下

水涵養量の減少、スギ人工林の荒廃による森林の水涵養機能の低下等の課題がみられています。

今後とも、魅力ある県土に欠くことのできない水資源の保全と活用を進めていきます。

### 1 水源の保全と涵養

#### (1) 現況

##### ① 地下水の保全

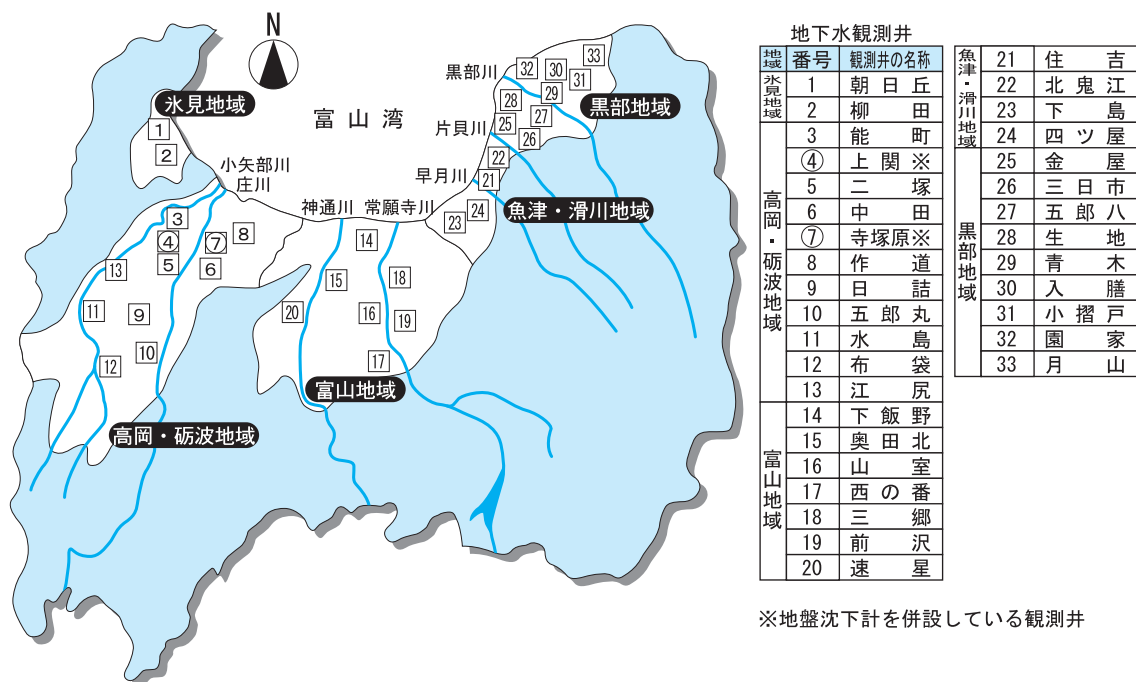
県内における地下水位は、近年、全体的に見て大幅な変動はなく、おおむね横ばいで推移しています。しかしながら、市街地等の一部の地域では、道路や建築物の消雪設備の一斉稼働により冬期間に地下水位の低下がみられました。

地下水の塩水化は、主として富山新港を中心とした海岸部と小矢部川の河口付近にみられ、近年、その範囲に大きな変化はみられません。

地下水位の観測地点は図1-34、地下水位の推移は図1-35のとおりです。

一方、地盤沈下については、22年度に富山地域及び高岡・砺波地域の海岸部や平野部において、地盤変動量調査を実施したところ、富山地域の一部に比較的沈下量の多い地点がみられたものの、国が地盤沈下地域として公表している基準（20mm／年以上）を超える地点がなかったことから、著しい地盤沈下は生じていないものと考えられます。

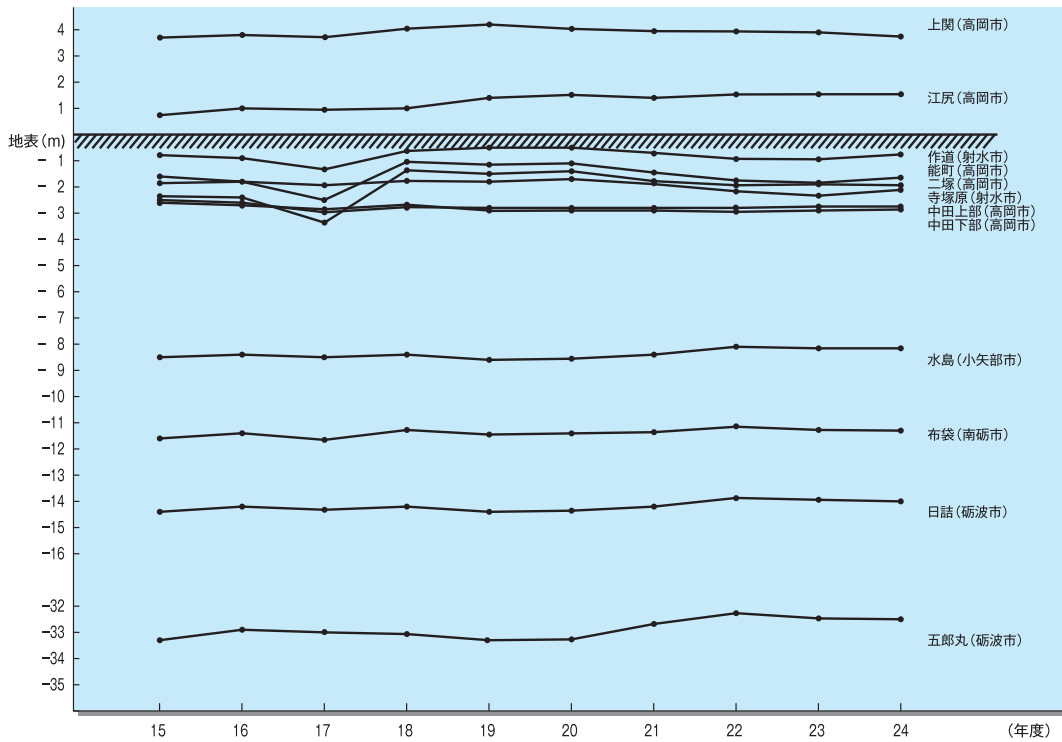
図1-34 地下水位の観測地点



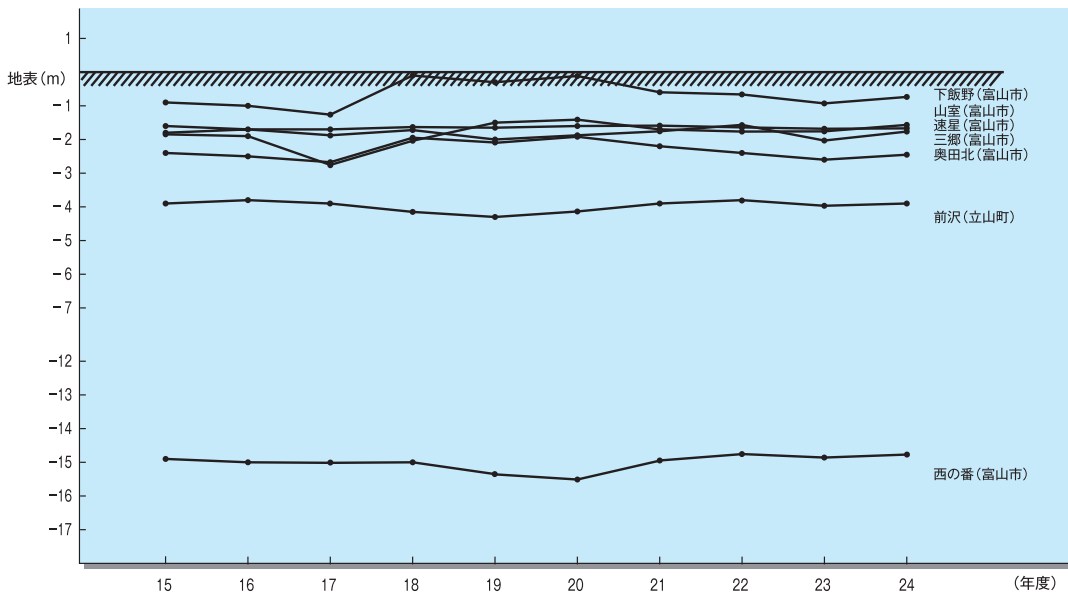
※地盤沈下計を併設している観測井

図1-35 地下水位の推移

(1) 高岡・砺波地域



(2) 富山地域



② 健全な森林の整備・保全

県土の3分の2(284千ha)を占める森林は、多種多様な動植物の生息・生育環境として優れているばかりでなく、洪水や山崩れ、なだれなどの災害から県民の生命や財産を守り、また、そこから流れ出す豊かで清らかな水は、飲料水や農業・工業用水として利用さ

れるとともに、豊かな水資源を育てています。

また、図1-36及び図1-37のとおり、本県の森林の約69%(196千ha)が土砂流出防止や水源涵養のための保安林に指定されており、保安林率は全国第一位となっています。

なお、県内の森林の約60%は、自然

豊かな天然林となっていますが、かつて山村住民の生活とのかかわりの中で維持・管理されてきたいわゆる「里山」は、昭和30年代以降の生活様式の変化等により、人手が入らなくなったことで、かつての若く明るい林から徐々にその姿を変えつつあり、また、一部では放置された竹林の拡大も見られます。

さらに、森林の約19%にあたる53千haのスギを中心とした人工林では、その多くは、保育等の手入れが必要な

林齢から材の利用が可能な林齢となってきましたが、木材価格の低迷による林業採算性の悪化や不在森林所有者の増加等により、手入れが行き届かない森林や利用されない森林が発生しています。このため、水土保持機能、二酸化炭素吸収源としての働き、生物多様性の保全など森林の持つ公益的機能の低下や、風雪害など気象害の発生が懸念されています。

図1-36 保安林の種類別面積

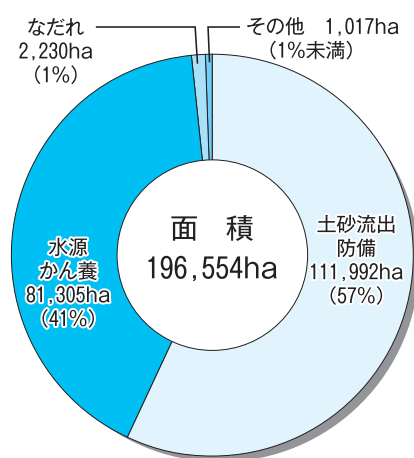
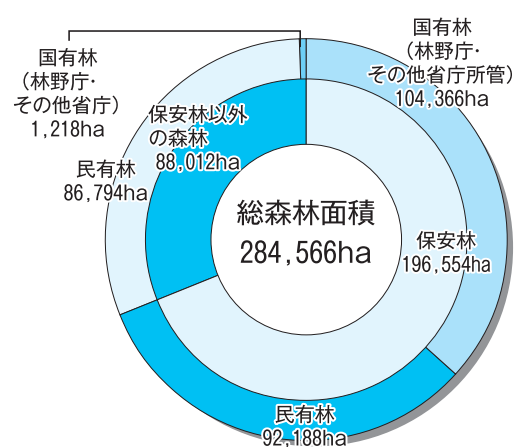


図1-37 保安林の割合



## (2) 講じた施策

### ① 地下水の保全

#### ア 地下水条例による規制

地下水については、地下水の採取に関する条例（昭和51年制定。以下「地下水条例」という。）に基づき、地盤沈下や塩水化等の地下水障害を防止するため、地域を指定して地下水の採取を規制しています。地下水条例の概要は、以下のとおりです。

#### ア) 指定地域

地下水採取に伴う障害が生じ、又は生ずるおそれのある地域を規制地域に、また水文地質上、規制地域と関連する周辺の地域を観察地域として表1-57及び図1-38のとおり指定しています。

#### (イ) 規制対象揚水設備

動力を用いて地下水を採取するための設備で、揚水機の吐出口の断面積が21cm<sup>2</sup>を超えるもの（ただし、温泉や可燃性ガスの採掘に伴う揚水設備及び河川区域内の揚水設備は除く。）を規制対象としています。

#### (ウ) 取水基準

規制地域内の工業用や建築物用の対象揚水設備についての取水基準は、52年3月1日から表1-58のとおり適用されています。

#### (エ) 揚水設備の届出状況

条例に基づく届出状況は、事業場数が3,125、揚水設備数が3,990となっています。

用途別では、道路等消雪用が最

も多く1,379事業場1,642設備であり、次いで建築物用が1,190事業場1,410設備、工業用が430事業場772設備となっており、近年、道路等消雪用の設備が増加しています。地下水条例指定地域の揚水設備の推移は、図1-39のとおりです。

図1-40のとおり、工業用が58.5百万 m<sup>3</sup>/年と最も多く、全体の45%を占めており、次いで道路等消雪用の32.5百万m<sup>3</sup>/年、建築物用の18.6百万m<sup>3</sup>/年となっています。

- (オ) 地下水採取状況  
 条例に基づき報告された24年度の年間地下水採取量は、130百万m<sup>3</sup>/年となっています。用途別では、

イ 地下水指針の推進

県民共有の財産である地下水を保全し、適正に利用していくために、地下水指針（平成4年5月策定、18年3月改定）を策定し、県民、事業

表1-57 地下水条例指定地域

区分	富山地域	高岡地域
規制地域	富山市の一部	高岡市及び射水市の一部
観察地域	富山市、上市町及び立山町の一部、舟橋村の全部	高岡市、砺波市及び射水市の一部

図1-38 条例に基づく取水基準適用区域

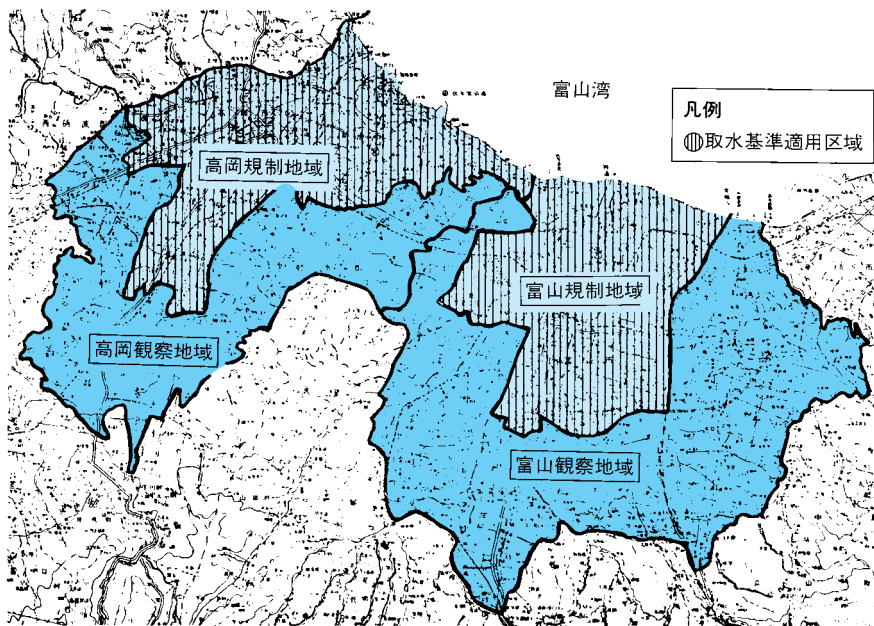


表1-58 取水基準

区分	項目	揚水機の吐出口の断面積 (cm <sup>2</sup> )	採取する地下水の量 (m <sup>3</sup> /日)
既設	52年3月1日までに設置された揚水設備	200 以下	1,000 以下
新設	52年3月2日以降に設置された揚水設備	150 以下	800 以下

図1-39 地下水条例指定地域の揚水設備の推移

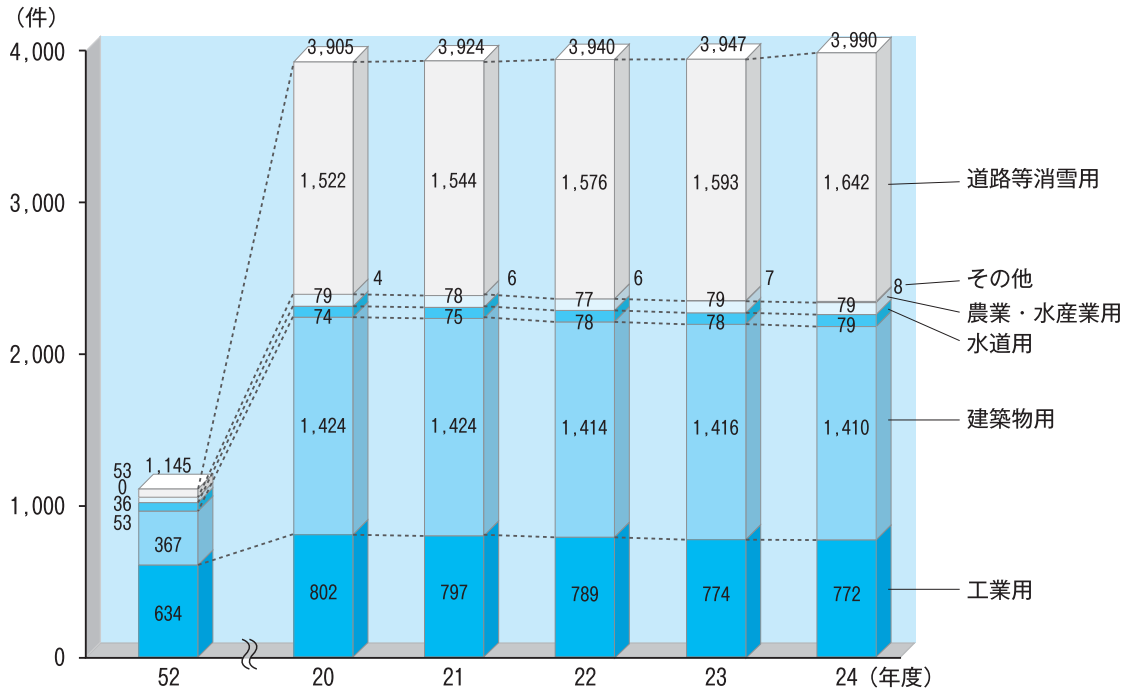
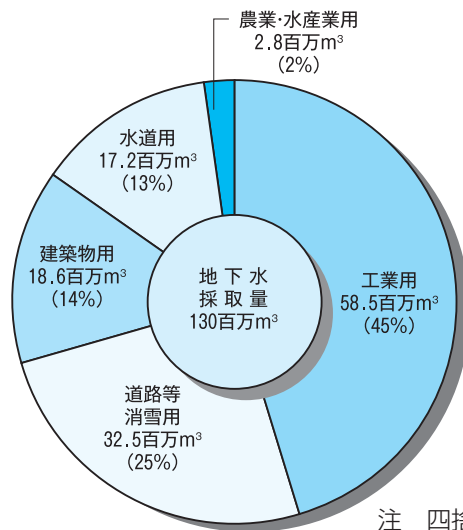


図1-40 地下水条例指定地域の採取量（24年度）



注 四捨五入により、合計が一致しない場合があります。

者の協力のもと、各種の地下水保全・適正利用施策を推進しています。

地下水指針の概要は、表1-59のとおりです。

#### ウ 観測体制の整備

地下水の状況を把握するため、地下水位及び塩水化の監視測定を実施するとともに適正揚水量等の調査を実施しています。本県における地下水位の観測体制は、34年度に高岡市

二塚及び富山市山室に観測井を設置して以来、逐次増設され、現在、氷見地域2井、高岡・砺波地域11井、富山地域7井、魚津・滑川地域4井、黒部地域9井の合計33観測井となっています。

#### 工 監視指導

地下水条例の対象となる27工場・事業場を立入検査し、取水基準の遵守状況及び揚水記録等設備の維持管

表1-59 地下水指針の概要

目 標	「豊かで清らかな地下水の確保」を目指し、「地下水の採取に伴う地下水障害を防ぐ（地下水の保全）」とともに、「地下水涵養により健全な水環境を確保する（地下水の創水）」
指 標	①県下平野部の17地下水区毎に設定した適正揚水量を、実際の地下水揚水量が上回らないこと。（適正揚水量は図1-41） ②基幹観測井において、一時的にも、地下水位が安全水位を下回らないこと。（安全水位は表1-61） ③地下水の創水という新たな目標に対して、指標の設定を検討します。
期 間	特に期間は定めていませんが、おおむね5年を目途に、地下水を取り巻く状況の変化や県民の意識を踏まえ、見直しを検討することとします。
対 象 地 域	地下水の賦存する平野部の地域 （ただし、地下水涵養に関する取組みは県下全域）
地下水の保全と創水に向けた取組み	①地下水条例による規制 ②開発事業における配慮 ③地下水の節水・利用の合理化 ④冬期間の地下水位低下対策 ⑤地下水障害等の監視体制の整備 ⑥水循環系の健全性の確保 ⑦地下水の涵養 ⑧調査・研究の推進 ⑨事業者における自主的対策の推進 ⑩地下水の保全と創水にかかる意識の高揚
推 進 体 制	関係団体及び行政からなる「地下水保全・適正利用推進会議」を設置し、指針を効果的に推進します。

理状況を調査するとともに、技術指導を行いました。

#### オ 冬期間における地下水位低下対策

##### (ア) 基幹観測井のテレメータ化

冬期間の地下水位低下を常時監視するため、基幹観測井4井へ電話回線等を利用したテレメータシステムを導入し、インターネットによりその情報を県民・事業者等に提供しています。

##### (イ) 冬期間の地下水位低下対策の普及啓発等

消雪設備の設置者に対し、13年12月に作成した「消雪設備維持管理マニュアル」に基づき、交互散水方式等の節水型消雪方式の採用や降雪感知器の適正な維持管理等について指導するとともに、節水

に関する啓発リーフレットの作成や条例に基づく立入検査を実施するなど節水意識の啓発に努めました。

また、国・県及び市の関係機関で構成するワーキンググループにおいて、引き続き冬期間における地下水位低下対策の検討を行いました。

##### (ウ) 冬期間の適正揚水量の検討

地盤沈下や井戸涸れ等の地下水障害を未然に防止するため、新たな知見による冬期間の適正揚水量の調査検討を行っています。

#### カ 地下水涵養の推進

##### (ア) 市町村等への支援

市町村等が行う水田を活用した地下水涵養を「地下水涵養マニユア

図1-41 地下水区における適正揚水量

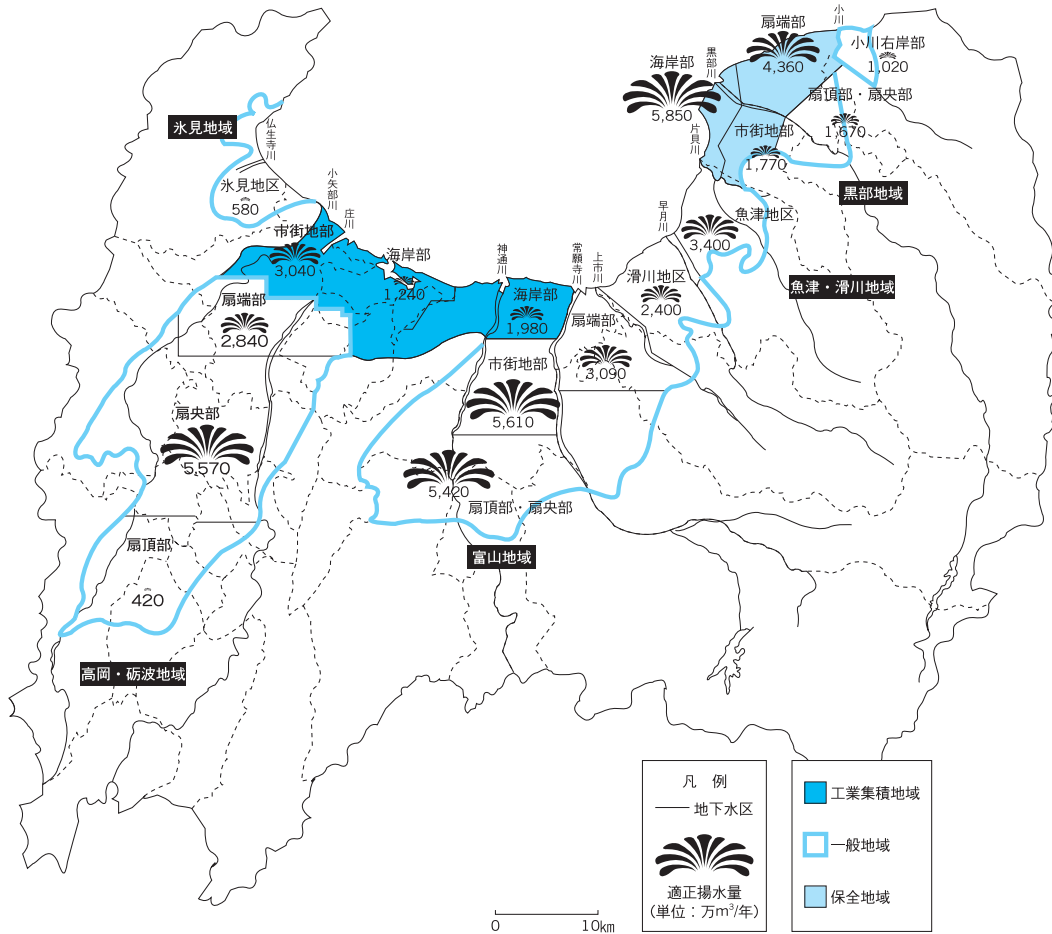


表1-60 基幹観測井と安全水位

地域名	観測井名	安全水位
富山地域	奥田北観測井（富山市）	地表面下 9.98m
	蓮町観測井（富山市）	地表面下 12.15m
高岡・射水地域	作道観測井（射水市）	地表面下 8.86m
	能町観測井（高岡市）	地表面下 10.82m

注 安全水位とは、冬期間の地下水位低下時においても1cm以上の地盤沈下や地下水の塩水化による地下水障害が生じないことが確認された地下水位です。

ル」により支援しました。

(イ) モデル事業の実施

関係機関からなる地下水涵養推進協議会を設置し、県内4地域において、農業者等と連携して、モデル的に冬期間の地下水涵養を実施しました。涵養実施地区等については、表1-61のとおりです。

なお、実施にあたっては、地域の住民等を対象とした現地見学会を開

催し、地下水涵養の推進に向けて、関係者の理解と農業者の参加を促進したほか、事業の成果をもとに、地下水涵養に関する啓発リーフレットや、涵養に必要な手続きを取りまとめた実施者向けの手引きを作成するなど、取組みの一層の普及を図りました。

表1-61 地下水涵養推進モデル事業における涵養実施地区及び涵養面積等

実施地区	涵養面積 (㎡)	水田枚数
南 砺 市 打 尾	9,470	5枚
立 山 町 四 谷 尾	10,920	5枚
魚 津 市 黒 谷	7,350	3枚
朝 日 町 殿 町	6,850	3枚
計	34,590	16枚

#### キ 「地下水の守り人」の養成

近年、地下水を利用した消雪設備が増加していることから、(公財)とやま環境財団と連携して、消雪設備の管理者や名水の保全活動団体のリーダーなど、地域において地下水保全活動を担う人材を「地下水の守り人」として養成(63名)し、消雪設備のパトロールなど、地域に根ざした節水の取組みを推進しています。

#### ク 地下水保全活動の推進

町内会等で設置された地下水を利用した道路消雪設備の節水を図るため、管理者に対してリーフレットの配布や節水方法に関する助言を行いました。

#### ケ 水源地域保全条例の制定

森林などの水源地域における適正な土地利用の確保を図るため、水源地域保全条例を制定しました。

### ② 健全な森林の整備・保全

19年4月から「水と緑の森づくり税」を活用し、県民参加による森づくりを進めています。23年度までとなっていた「水と緑の森づくり税」を5年間延長・拡充し、24年度に取り組んだ内容は次のとおりです。

#### ア 水と緑に恵まれた県土を支える多様な森づくりの推進

地域や生活に密着した里山の再生整備(260ha)を県民協働で実施しました。また、スギ人工林を公益的

機能の高い広葉樹との混交林へと誘導する整備(165ha)を実施しました。

#### イ とやまの森づくりを支える人づくりなどの推進

とやまの森づくりサポートセンターを通じた森林ボランティア活動への支援や、森林環境教育の推進、ホームページによる森づくり情報の提供、森づくりにつながる県産材の良さのPRのほか、県民自らが実施する森づくり事業への支援を実施しました。

とやまの森づくりサポートセンターの登録は、一般登録が88団体3,377人、企業登録が46企業となっています(平成25年3月末現在)。また、県民参加による森づくりの年間参加延べ人数は目標(7,000人)を上回る10,775人となっており、活動の輪が広がっています。

#### ウ 新たな取組み

カシノナガキクイムシの被害跡地に実のなる木の植栽を行いました。



県民参加による森づくり活動



また、花粉症の予防対策の一つとして、優良無花粉スギ「立山 森の輝き」の普及を図るため、植栽を支援する

とともに、苗木の大量生産体制に取り組みました。

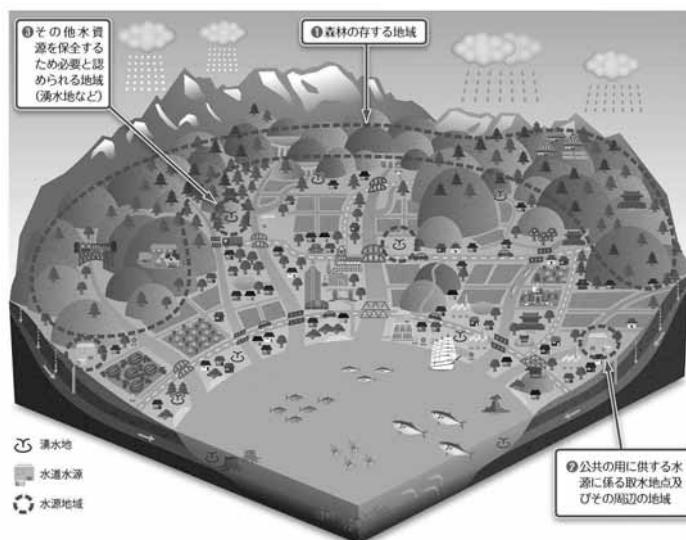
## コラム

### 「水源地域保全条例」を制定しました

県では、豊かで清らかな水資源を守り、次の世代へ引き継いでいくため、平成25年3月に「水源地域保全条例」を制定しました。利用目的不明な森林買収の増加、世界的な人口増加や新興国の経済発展などを背景とする水不足への懸念などの状況に対応するため制定したものです。

条例に基づき、水源涵養機能の高い森林をはじめ、公共用水源や湧水地の周辺を県が水源地域として指定するとともに、この水源地域内における土地取引については、6週間前までに事前届出いただくことが必要となります。届出を受けた県は市町村の意見を聴いたうえで、必要に応じて土地の利用の方法などについて指導・助言することができます。

事前届出制は10月1日から施行されたところであり、条例について県民のご理解とご協力をお願いいたします。



【水源地域指定のイメージ図】

## 2 小水力発電など水資源の有効利用と多面的活用

### (1) 現況

明治の末期から豊かな水資源や急流河川を活かした水力発電の開発が盛んに行われ、水力発電は県内における発電電力量の約6割を占めています。

また、包蔵水力が全国第2位と高いポテンシャルを有しており、農業用水等を活用した小水力発電が県内に23か所設置されています。

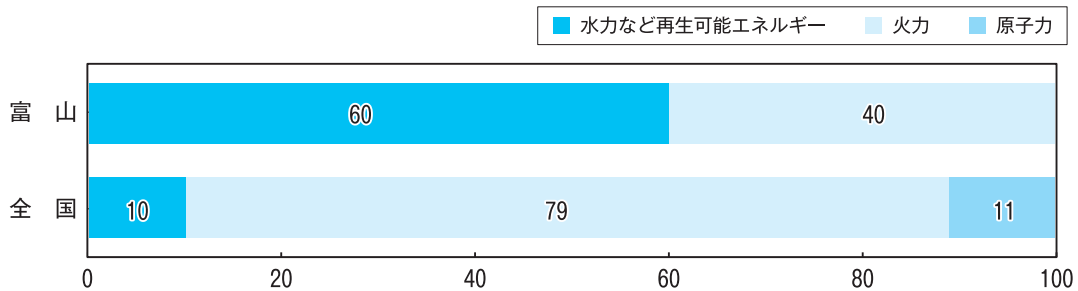
### (2) 講じた施策

#### 多面的利用の促進

中小河川や農業用水等を利用した小水力発電を推進するため、庄発電所（砺波市）及び山田新田用水発電所（南砺市）の運転を開始するとともに、鋤川用水発電所（仮称、滑川市）及び中野放水路発電所（仮称、砺波市）の建設を継続しました。

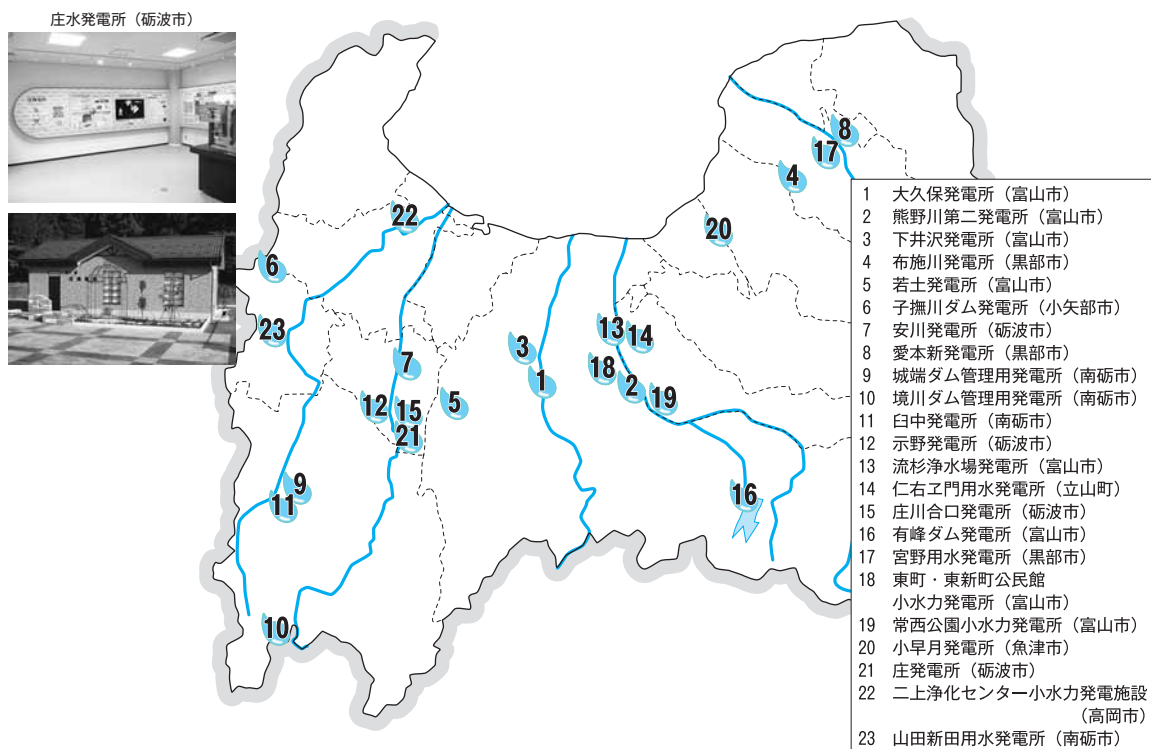
また、環境・エネルギー分野において、産学官連携による新商品・新事業の技術開発を支援しました。

図1-42 富山県内の発電電力量構成比（23年度）



※出力1,000kw未満、風力発電、太陽光発電は除き、火力にはバイオマスを含む。

図1-43 県内の小水力発電所



### 3 水環境の保全

#### (1) 現況

本県では、立山連峰などを源とする大小300余りの河川により、全国に誇る水辺環境が形成されています。これらの水辺環境は、豊かな情緒をはぐくむ場として、また、スポーツや憩いの場として活用されているほか、従来から漁業や観光など多様な産業活動の場としても活用されています。

なかでも、いわゆる名水として古くから引き継がれてきた湧水や河川等を「とやまの名水」として選定しており、県民の日常生活の中で身近な場所として親しまれています。このうち、黒部川扇状地湧水群、穴の谷の霊水、立山玉殿の湧水及び瓜裂清水の4か所が、環境省の「名水百選」に選ばれています。

また、いたち川の水辺と清水、弓の清水、行田の沢清水及び不動滝の霊水の4か所が、環境省の「平成の名水百選」に選ばれ、「名水百選」とあわせると選定数は8か所と全国でも最多となっています。

さらに、人々が直接触れることができる個性ある水辺として環境省が平成18年5月に選定した「快水浴場百選」に島尾及び宮崎・境海岸の2海水浴場が選ばれています。

このほか、23年3月に策定した「富山県海岸漂着物対策推進地域計画」に基づき、関係者が一体となって、富山県の海岸における良好な景観及び環境の保全に努めています。

#### (2) 講じた施策

##### ア 水辺の整備の推進

個々の水辺に求められる本来の機能との整合を図りながら、クリーンウォーター計画に示す快適な環境に親しむ場としての水辺空間の創出、自然性の確保、港湾環境の維持・向上を推進しました。

##### イ 水環境の整備における環境配慮の推進

河川、海岸等の水環境の整備に当たっては、生物の生息・生育環境や自然環境への配慮、自然と調和したふれあいの場の創出を推進しました。

また、海辺については、自然海岸に近い景観を維持、回復するため、構造物や工法等に工夫した海岸整備を推進しました。

##### ウ 水辺等における清掃や美化活動の推進

県民総ぐるみでの清掃や美化活動を行う県土美化推進運動を実施するとともに、ウェブサイト「とやま名水ナビ」を活用し、水辺の水生生物の保全等に関する水環境保全活動の先駆的な事例や水環境保全関係イベント等の情報を提供しました。

##### エ 富山県海岸漂着物対策推進地域計画の推進

多様な主体の役割分担と連携により、海岸漂着物の円滑な処理や発生抑制を推進しました。

##### オ 地域に根ざした水環境づくりの推進

河川については、自然石等を使った護岸整備に取り組み、河川が本来有している生物の良好な生息・生育環境に配慮した多自然川づくりを推進しました。

また、都市部の貴重な水辺空間である富岩運河環水公園などにおいて、ソーラー発電を活用した電気船「sora」と電気ボート「もみじ」により、二酸化炭素を排出しない富岩水上ラインを県と富山市が共同で運航し、環境学習を推進しました。

## 4 水を活かした文化・産業の発展

### (1) 現況

本県は豊かな水と安価な電力に支えられ、一般・電気機械をはじめ、アルミ等の金属製品、医薬品等の化学などバラエティに富んだ日本海側屈指の産業集積が形成されています。

また、魅力ある水辺空間の賑わい創出や活性化を進めるまちづくり活動に対して支援しています。

平成25年2月に改定した「とやま21世紀水ビジョン」の施策展開に「水を活かした文化・産業の発展」を位置づけ、水に関する施策等を総合的かつ横断的に推進しています。

理の技術向上を図るなど、「とやまの名水」を安心して利用できるよう衛生管理の徹底に努めました。



富岩水上ライン「sora」

### (2) 講じた施策

#### ア とやま21世紀水ビジョンの推進

「恵みの水が美しく循環する“水の王国とやま”」の実現を目指し、水に関わる各種施策や健全な水循環の構築を総合的かつ横断的に推進しました。

#### イ 水環境の保全と利用の調和

官民協働で取り組む地域の特性を活かした水辺のまちづくりを推進しました。また、川を守り育てる河川愛護活動を推進するとともに、名水の保全と活用や水を利用した産業・観光の振興等に関する情報を発信しました。

#### ウ 「とやまの名水」の保全

本県が誇る県民共有の財産として保全していくため、市町村等と連携し、保全活動団体に関する調査や維持管理状況等の定期的な調査を実施しました。

さらに、「とやまの名水」の飲用に起因する健康被害の発生を防止するために、市町村が実施する水質検査に対する指導・助言や「とやまの名水」の衛生管理に関する調査研究を行いました。

このほか、「とやまの名水ネットワーク協議会」を開催して、管理者、市町村等における情報交換を行い、衛生管

## 指標の達成状況

環境基本計画に掲げる指標の達成状況及び主な取組みの指標達成への貢献は、表1-62及び表1-63のとおりです。

表1-62 指標の達成状況

指標名及び説明	概ね5年前	現 状	目 標	
			2016年度 (H28)	2021年度 (H33)
<b>森林整備延べ面積（累計）</b> 1990（H2）年度以降実施した間伐の延べ面積累計	19,485ha 2007年度 (H19)	30,813ha 2012年度 (H24)	36,000ha	45,000ha
<b>地下水揚水量の適正確保率</b> 地下水条例対象地域（8地下水区）における適正な揚水量の確保状況	100% 2007年度 (H19)	100% 2012年度 (H24)	100%	100%
<b>小水力発電の整備箇所</b> 中小河川、農業用水等を利用した小水力発電所の整備箇所数	12か所 2007年度 (H19)	23か所 2012年度 (H24)	23か所	28か所
<b>水文化に関する活動に取り組んでいる団体数</b> 水とのふれあい活動や水文化の継承活動等を行っている住民・ボランティア団体等の数	143団体 2007年度 (H19)	185団体 2012年度 (H24)	200団体	210団体

表1-63 主な取組みによる指標達成への貢献

取 組 み	効 果
地下水条例対象事業所の立入検査 (H24)	地下水を大量に揚水する事業所15か所、道路等消雪設備12か所を立入検査し、節水及び利用の合理化を推進
小水力発電所の整備（H24）	地域資源の有効活用のため、庄発電所（砺波市）、山田新田用水発電所（南砺市）、鋤川用水発電所（仮称、滑川市）、中野放水路発電所（仮称、砺波市）の整備を実施