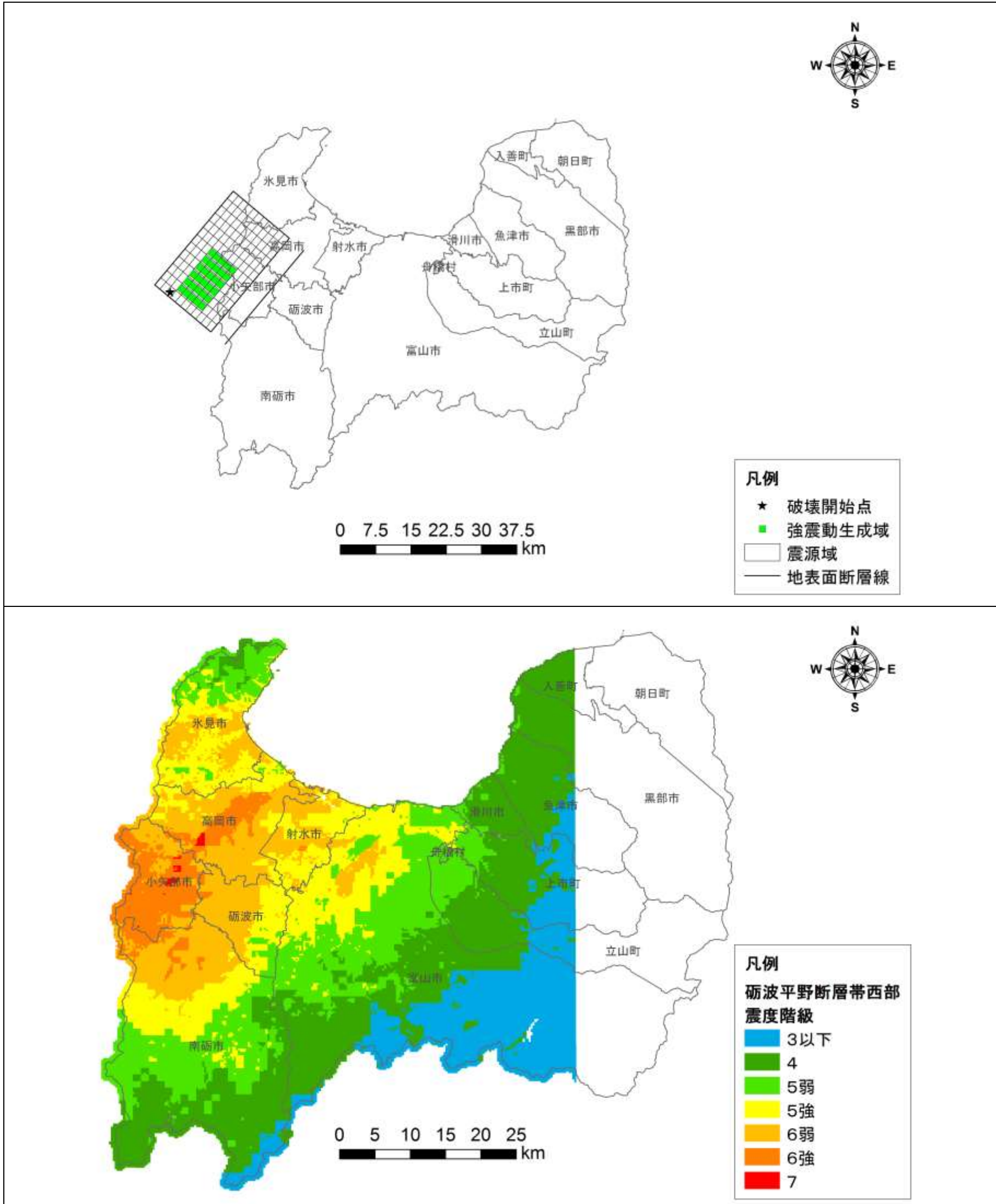
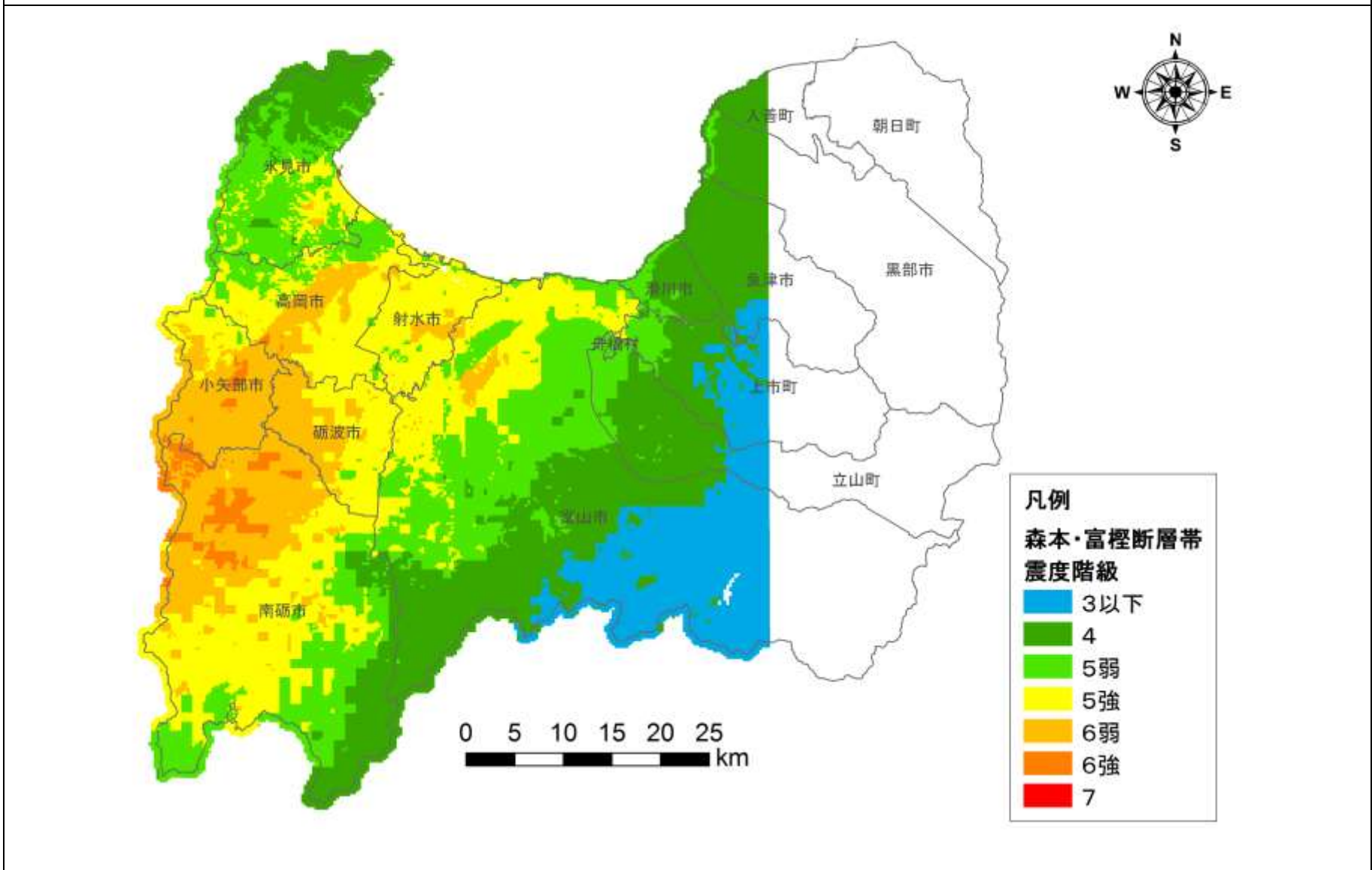
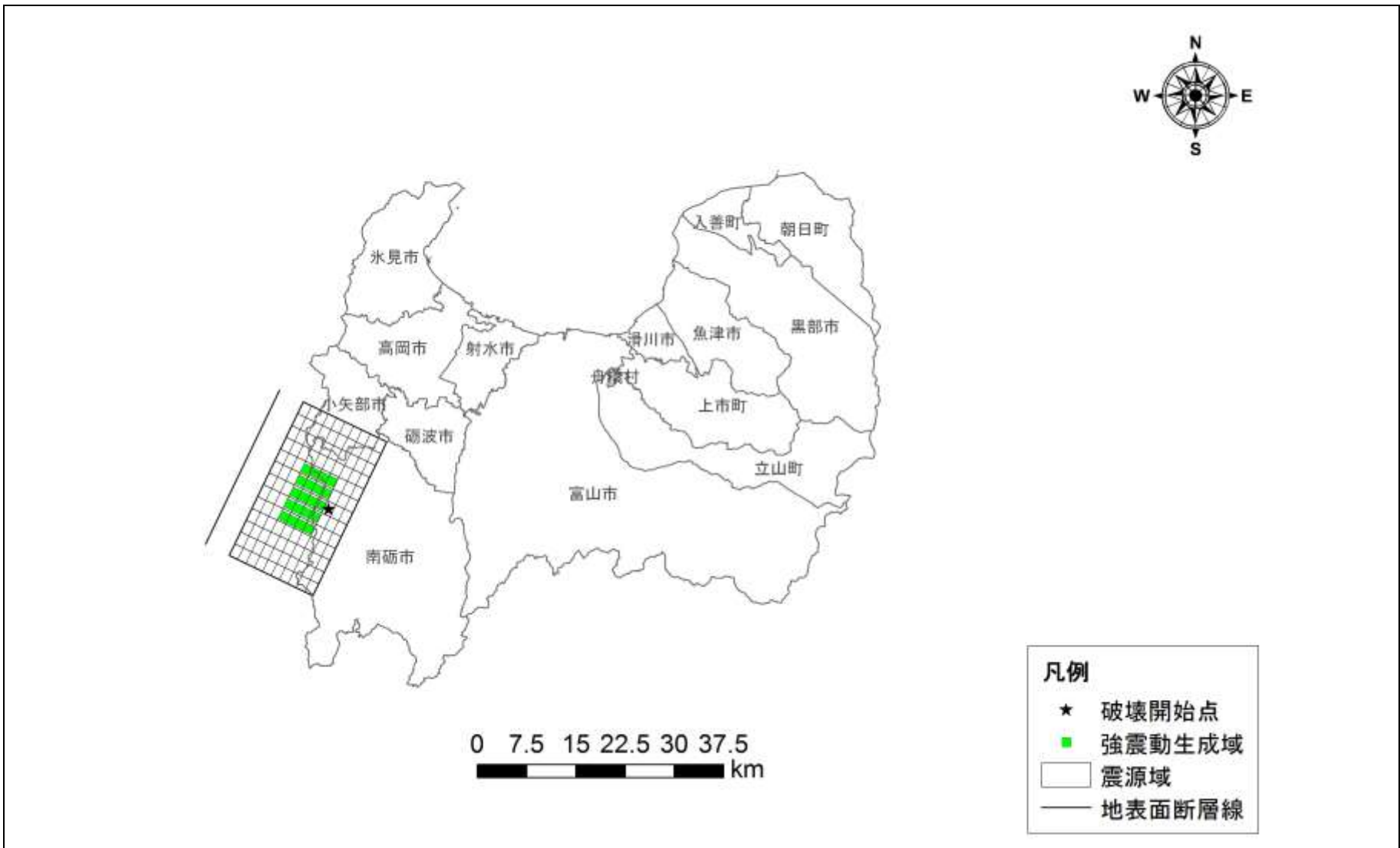


被害想定調査の想定震度分布について

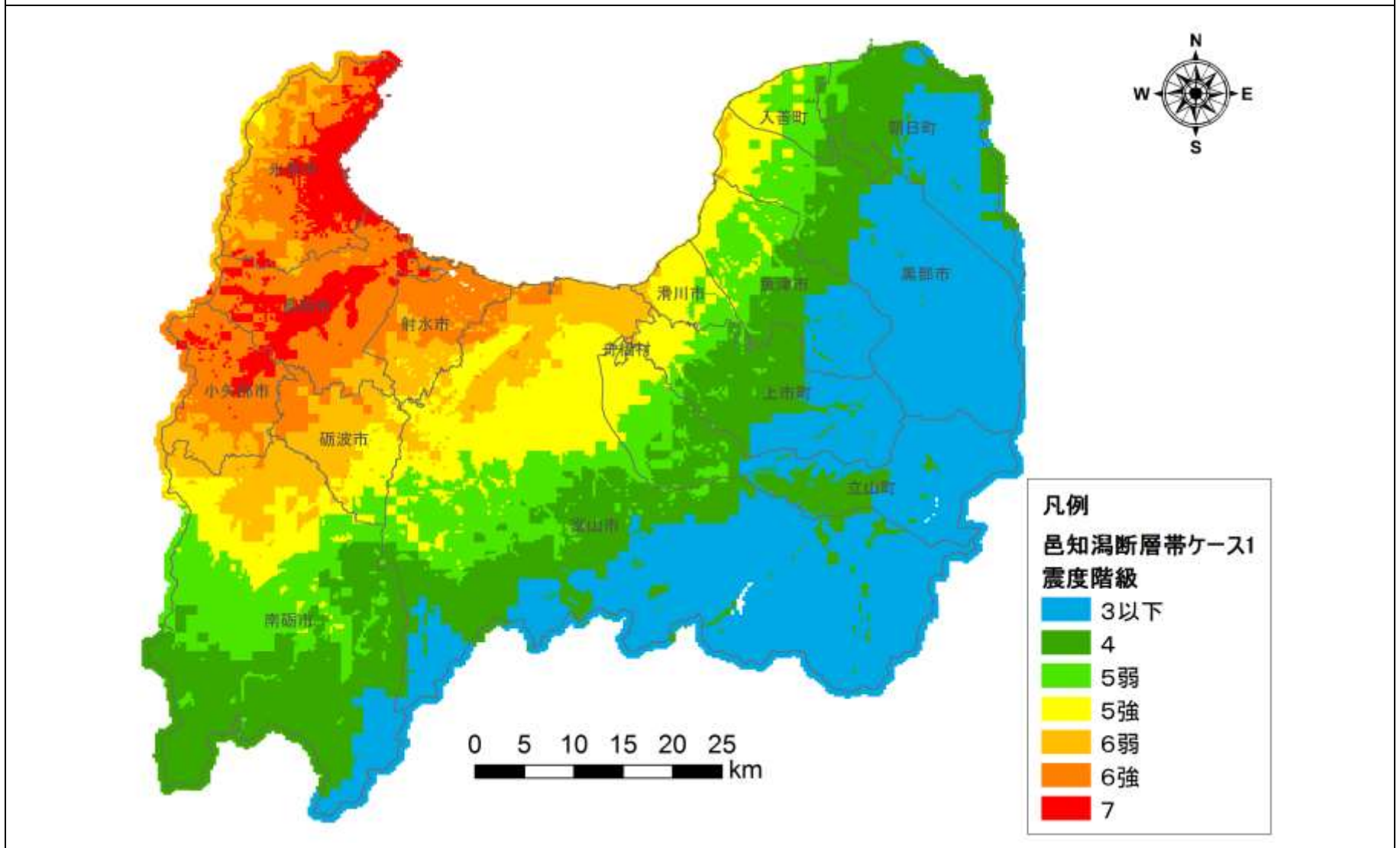
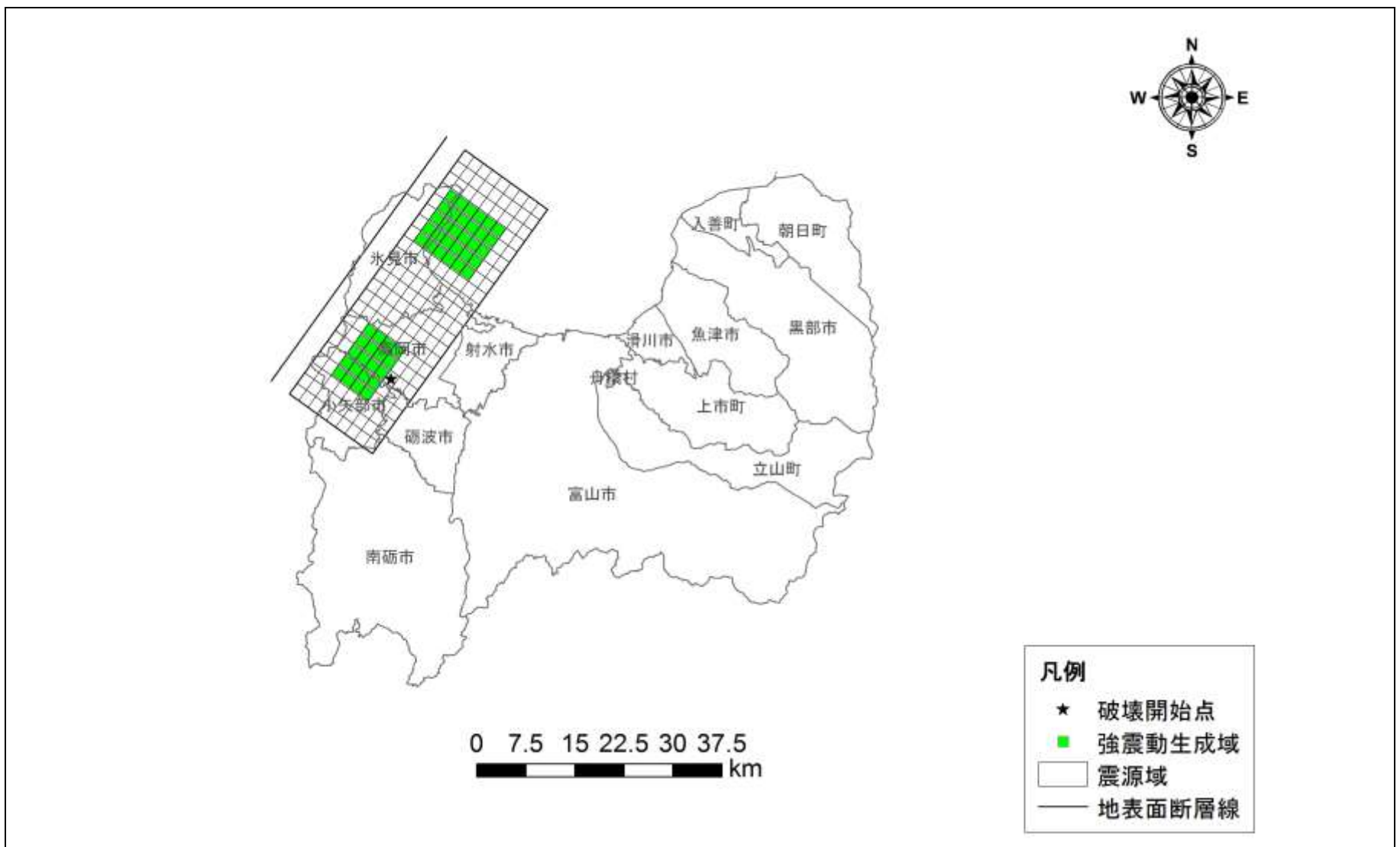
本調査における想定震度分布は、国の地震調査研究推進本部による「震源断層を特定した地震動予測地図」の「砺波平野断層帯西部」「森本・富樫断層帯」「邑知潟断層帯（ケース1～4）」を使用したもの
 ※震度階級詳細法による



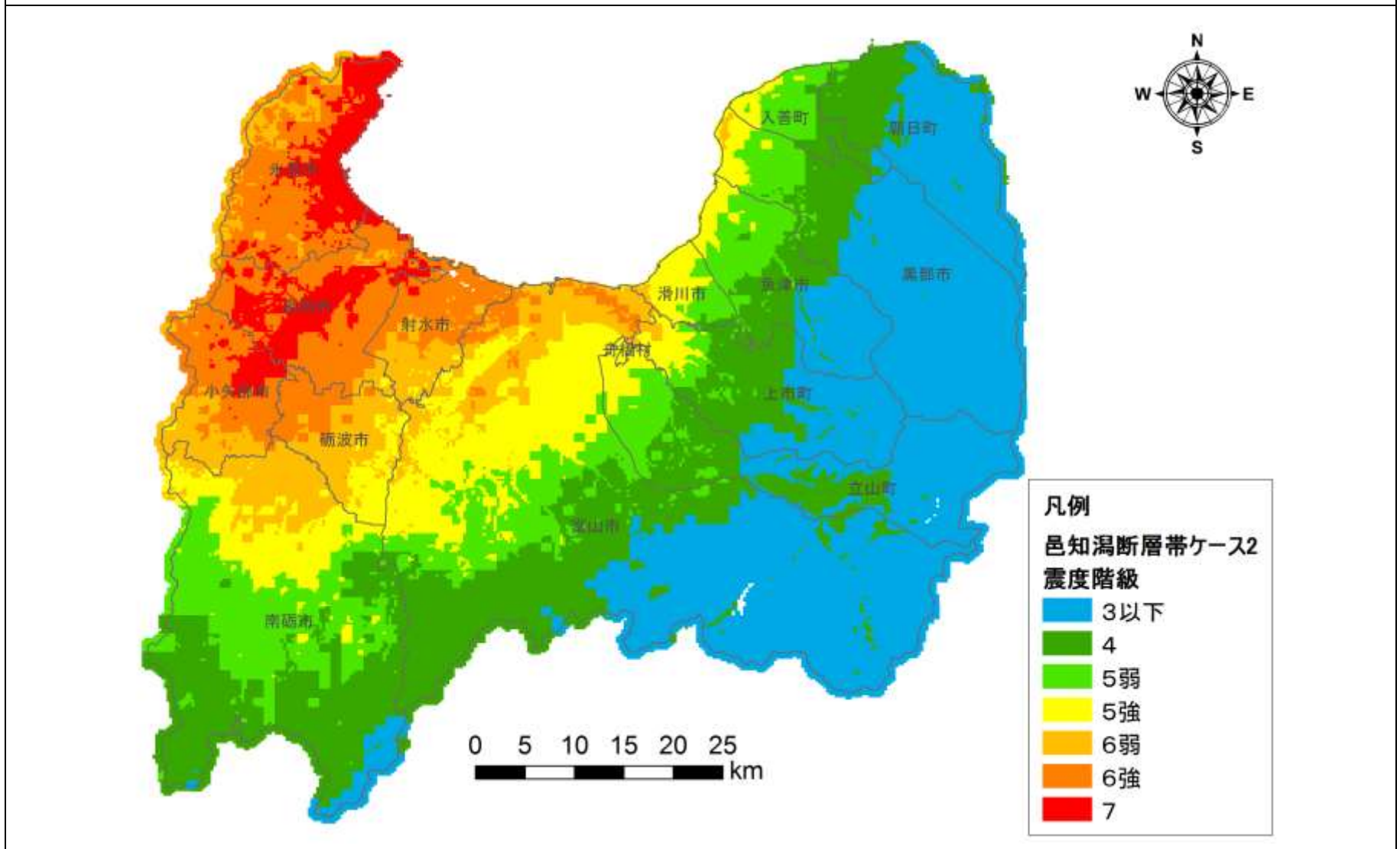
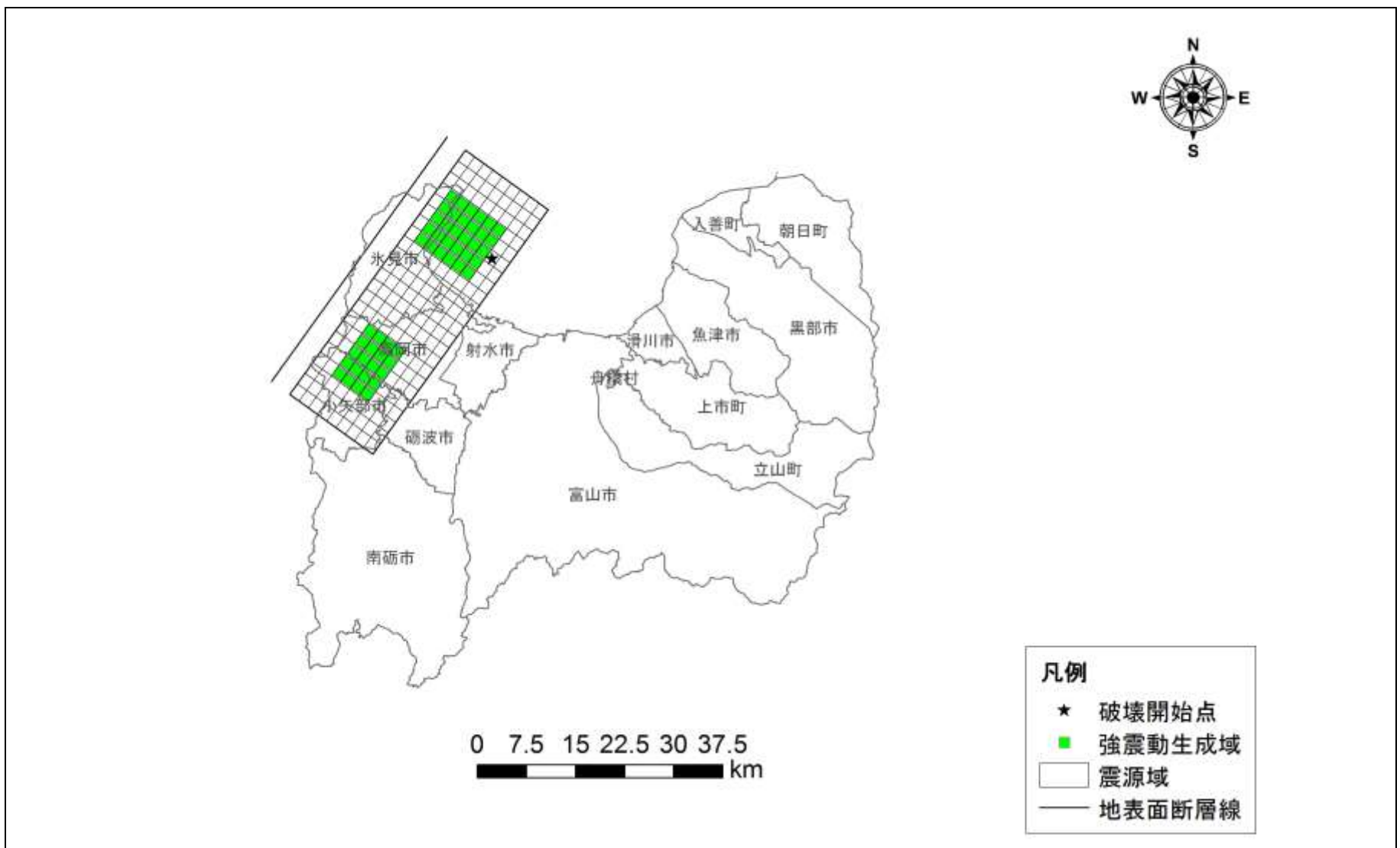
砺波平野断層帯西部の地震



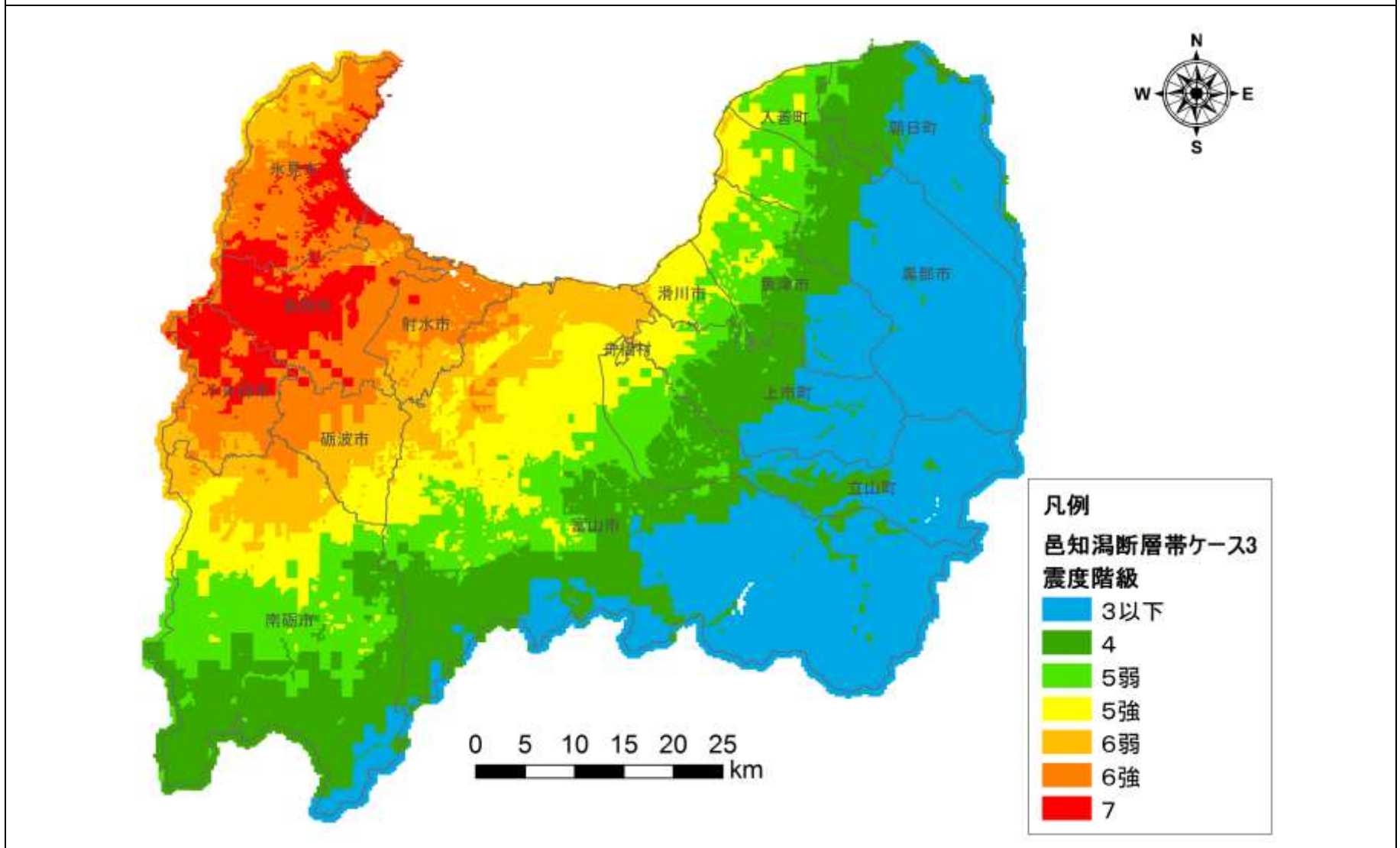
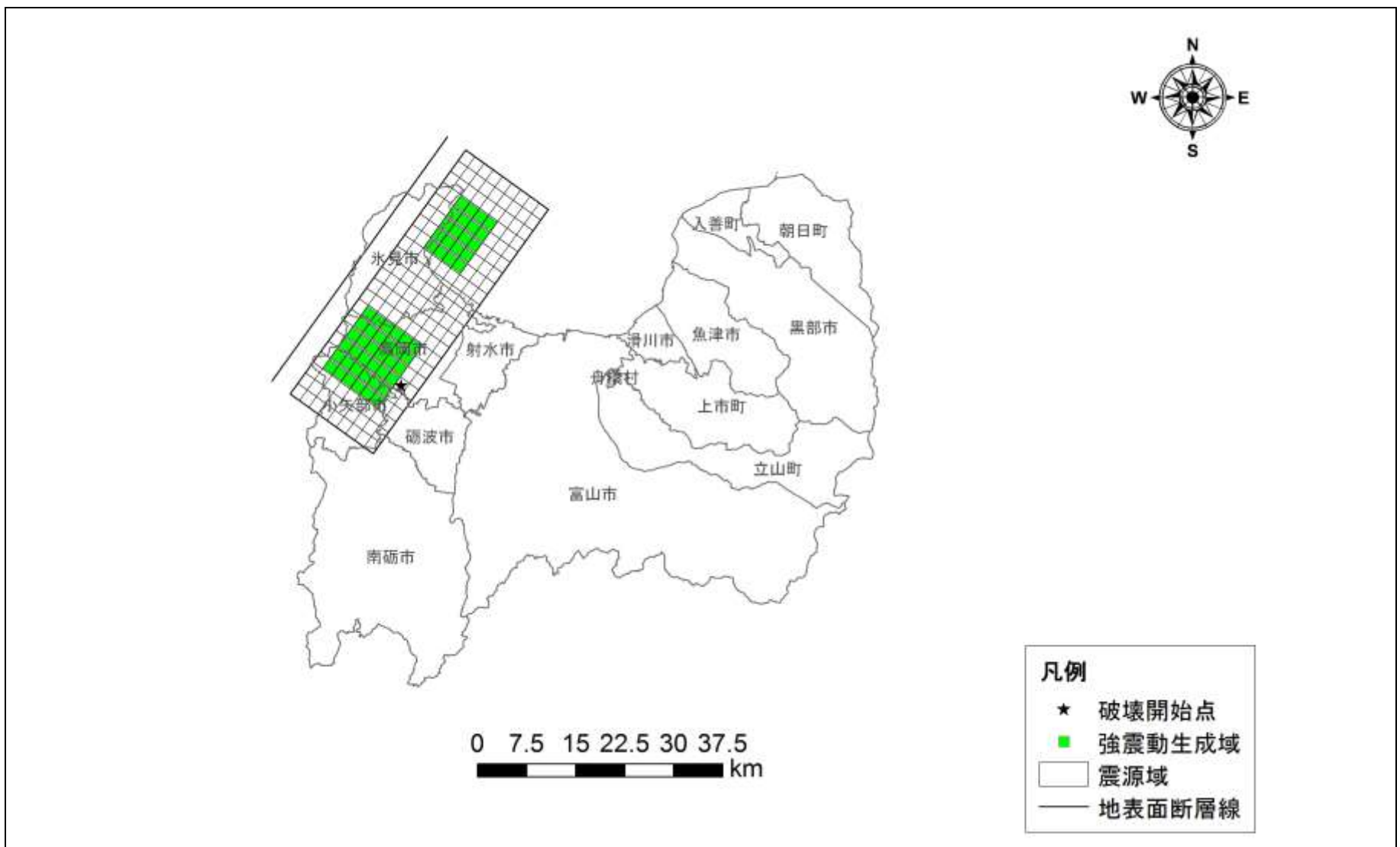
森本・富樫断層帯の地震



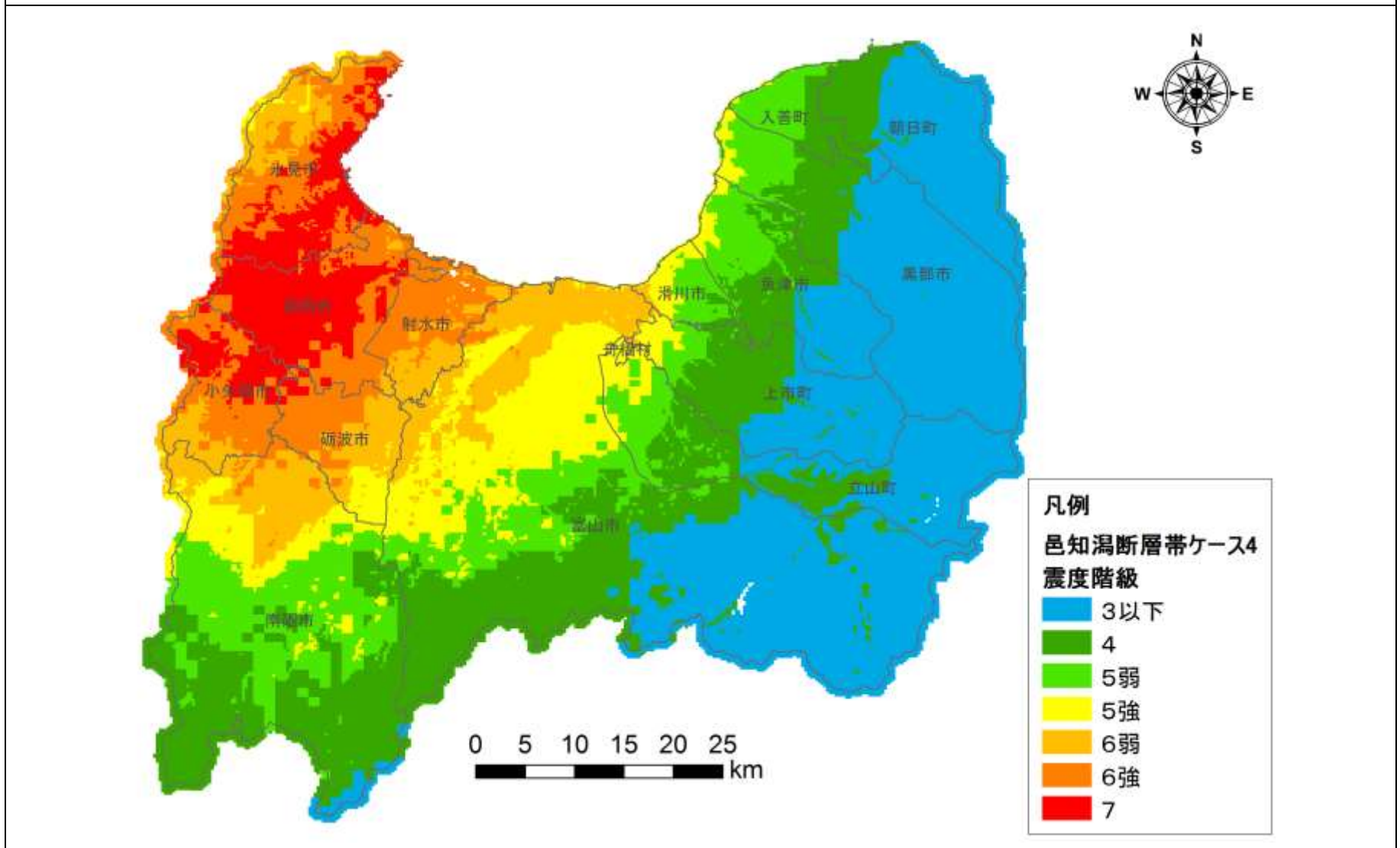
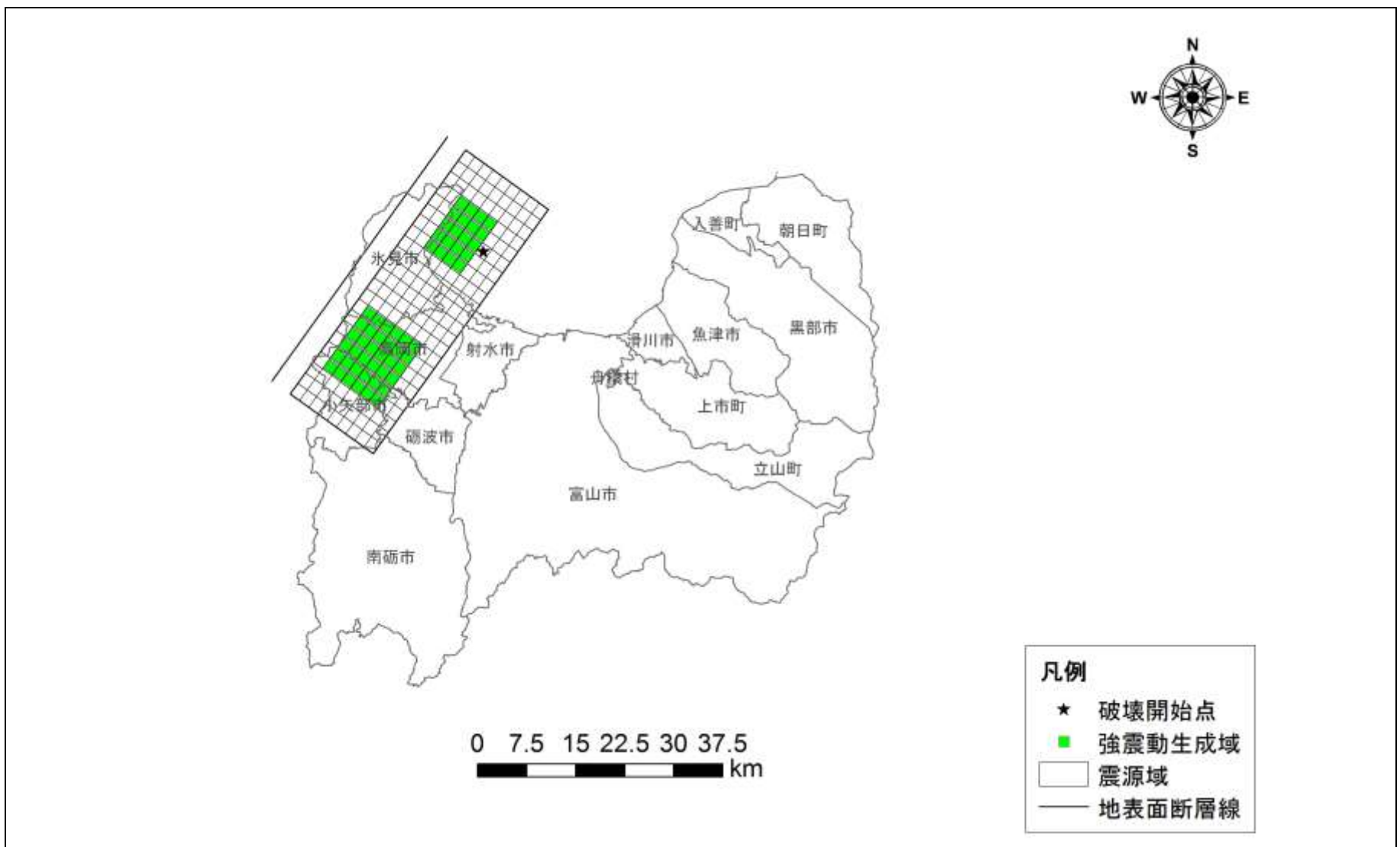
邑知潟断層帯ケース1の地震



邑知潟断層帯ケース2の地震



邑知潟断層帯ケース3の地震



邑知潟断層帯ケース4の地震